



Собрание депутатов Энгельского муниципального района
Саратовской области
Четырнадцатое (внеочередное) заседание

Р Е Ш Е Н И Е

от 13 июля 2020 года

№ 93/14-2020

**О внесении изменений в Генеральный план
Красноярского муниципального образования
Энгельского муниципального района
Саратовской области**

В соответствии со статьями 9, 24 Градостроительного кодекса Российской Федерации, частью 4 статьи 14 Федерального закона от 6 октября 2003 года № 131-ФЗ «Об общих принципах организации местного самоуправления в Российской Федерации»

Собрание депутатов Энгельского муниципального района

РЕШИЛО:

1. Внести в Генеральный план Красноярского муниципального образования Энгельского муниципального района Саратовской области, утвержденный Решением Собрания депутатов Энгельского муниципального района от 28 февраля 2013 года № 417/44-04 (с изменениями по состоянию на 26 февраля 2020 года), следующие изменения:

РЕШИЛО:

1. Внести в Генеральный план Красноярского муниципального образования Энгельского муниципального района Саратовской области, утвержденный Решением Собрания депутатов Энгельского муниципального района от 28 февраля 2013 года № 417/44-04 (с изменениями), следующие изменения:

1.1. Картографический материал «Карта функциональных зон поселка Взлетный, карта границ населенного пункта М 1:5000» изложить в новой редакции согласно Приложению 1 к настоящему Решению;

1.2. Картографический материал «Карта планируемого размещения объектов местного значения поселка Взлетный М 1:5000» изложить в новой редакции согласно Приложению 2 к настоящему Решению;

1.3. Картографический материал «Карта функциональных зон села Шумейка, карта границ населенного пункта М 1:5000» изложить в новой редакции согласно Приложению 3 к настоящему Решению;

1.4. Картографический материал «Карта планируемого размещения объектов местного значения – электроснабжения и связи села Шумейка М 1:5000» изложить в новой редакции согласно Приложению 4 к настоящему Решению;

1.5. Картографический материал «Карта планируемого размещения объектов местного значения – газоснабжения и теплоснабжения, села Шумейка М 1:5000» изложить в новой редакции согласно Приложению 5 к настоящему Решению;

1.6. Картографический материал «Карта функциональных зон села Красный Яр, карта границ населенного пункта М 1:5000» изложить в новой редакции согласно Приложению 6 к настоящему Решению;

1.7. Картографический материал «Карта планируемого размещения объектов местного значения села Красный Яр М 1:5000» изложить в новой редакции согласно Приложению 7 к настоящему Решению;

1.8. Картографический материал «Карта функциональных зон села Генеральское, карта границ населенного пункта М 1:5000» изложить в новой редакции согласно Приложению 8 к настоящему Решению.

1.9. Картографический материал «Карта границ поселения. Карта границ населенных пунктов М 1:25000» изложить в новой редакции согласно Приложению 9 к настоящему Решению.

2. Настоящее Решение подлежит официальному опубликованию.

3. Настоящее Решение вступает в силу со дня официального опубликования.

4. Контроль за исполнением настоящего Решения возложить на Комитет Собрания депутатов Энгельского муниципального района по правовым вопросам, строительству, ЖКХ, ТЭК, транспорту и связи.

**Председатель Собрания депутатов
Энгельского муниципального района**

С.Е. Горевский

**Глава Энгельского
муниципального района**

А.В. Стрельников

**ГЕНЕРАЛЬНЫЙ ПЛАН КРАСНОЯРСКОГО МУНИЦИПАЛЬНОГО ОБРАЗОВАНИЯ
ЭНГЕЛЬСКОГО МУНИЦИПАЛЬНОГО РАЙОНА САРАТОВСКОЙ ОБЛАСТИ**

КАРТОГРАФИЧЕСКИЕ МАТЕРИАЛЫ

**Карта функциональных зон поселка Взлетный,
карта границ населенного пункта**



Информация о документе		Информация о документе	
№ документа	Дата документа	№ документа	Дата документа

**ГЕНЕРАЛЬНЫЙ ПЛАН КРАСНОЯРСКОГО МУНИЦИПАЛЬНОГО ОБРАЗОВАНИЯ
ЭНГЕЛЬСКОГО МУНИЦИПАЛЬНОГО РАЙОНА САРАТОВСКОЙ ОБЛАСТИ**

КАРТОГРАФИЧЕСКИЕ МАТЕРИАЛЫ

**Карта планируемого размещения объектов местного значения
поселка Взлетный**



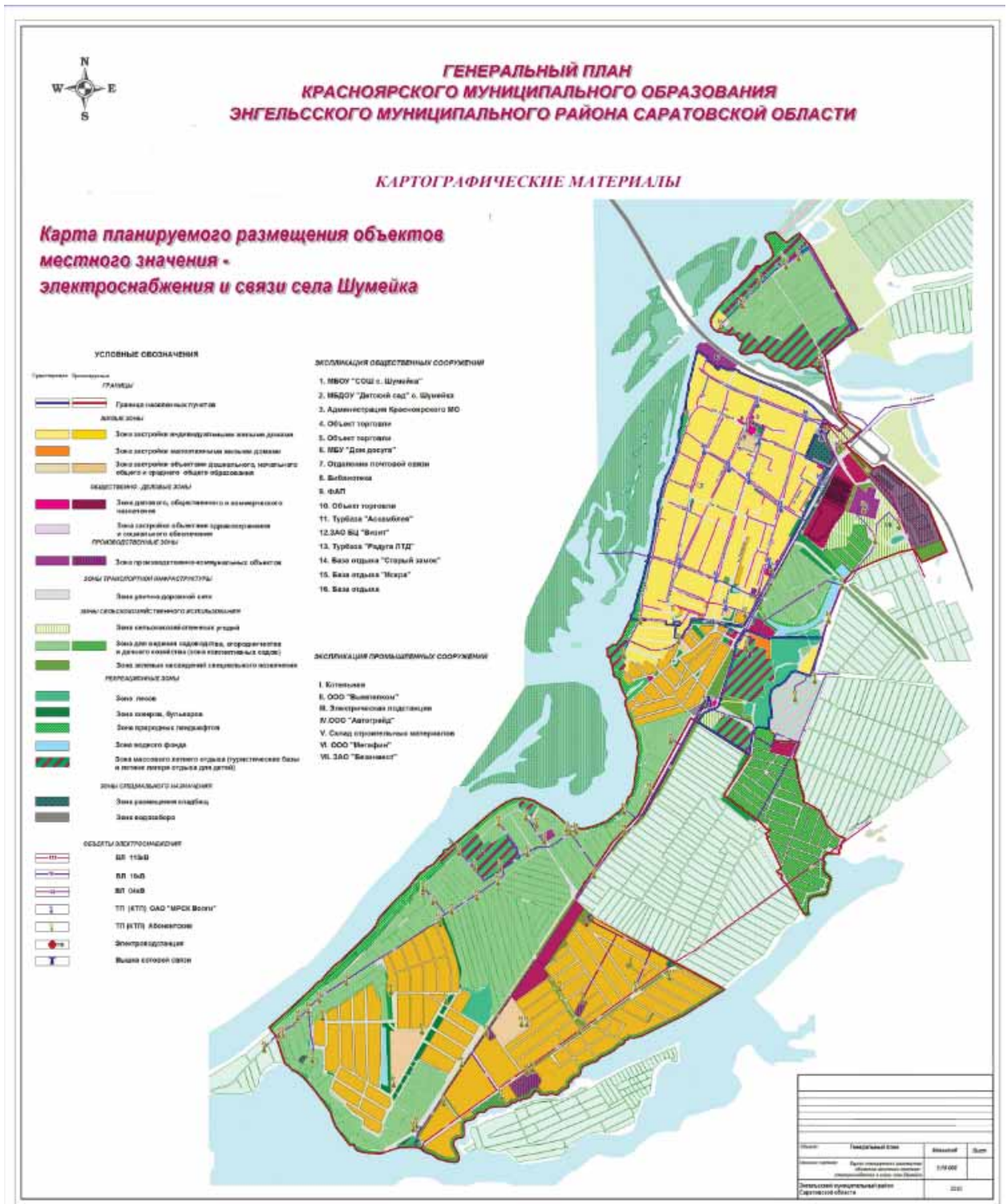
Условные обозначения		
Символ	Прим.	Назначение
		Граница населенного пункта
Инженерная инфраструктура		
	Р-О	1-летняя сооружения
		Водонапорная башня
		Скважина
		Газорегуляторный пункт (ГРУ)
		Автоматическая пожарная станция
		Автоматическая станция
		Кладовая
		Трансформаторная подстанция

	Водоочистка
	Водопровод
	Санитария
	Наземная линия электропередачи
	Газопровод
	Тепловодопровод
	Линия связи
	Высотная линия электропередачи
Транспортная инфраструктура	
	Дорога местного значения
	Дорога районного значения
Планируемые объекты местного значения	
	Объекты с охранной территорией

Информация об объекте			
№ документа	Дата утверждения	Срок действия	Подпись



Приложение 4
к Решению Собрания депутатов Энгельского муниципального района
от 13 июля 2020 года № 93/14-2020



Приложение 5
к Решению Собрания депутатов Энгельского муниципального района
от 13 июля 2020 года № 93/14-2020

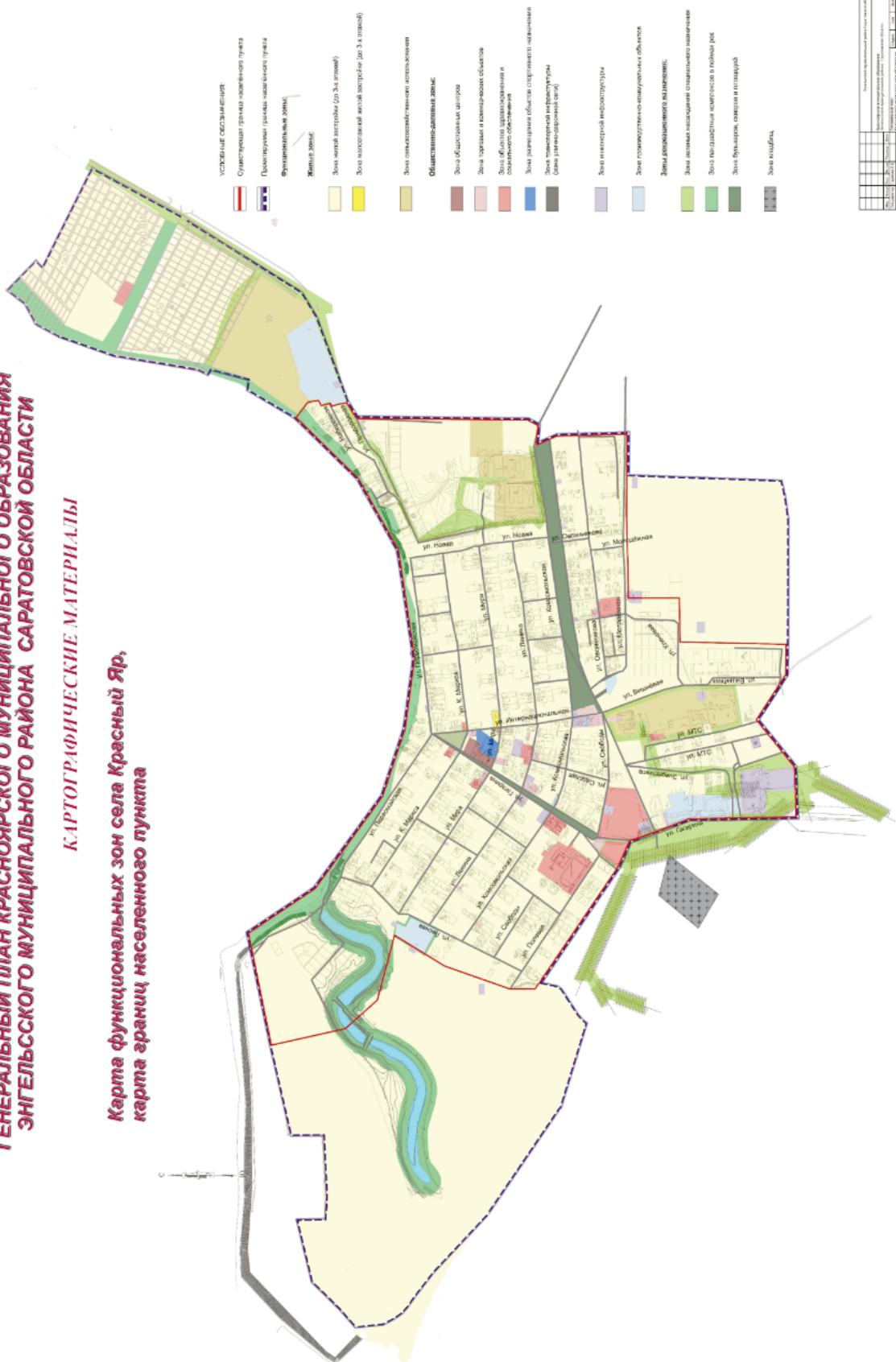


Приложение 6
к Решению Собрания депутатов Энгельсского муниципального района
от 13 июля 2020 года № 93/14-2020

**ГЕНЕРАЛЬНЫЙ ПЛАН КРАСНОЯРСКОГО МУНИЦИПАЛЬНОГО ОБРАЗОВАНИЯ
ЭНГЕЛЬСКОГО МУНИЦИПАЛЬНОГО РАЙОНА САРАТОВСКОЙ ОБЛАСТИ**

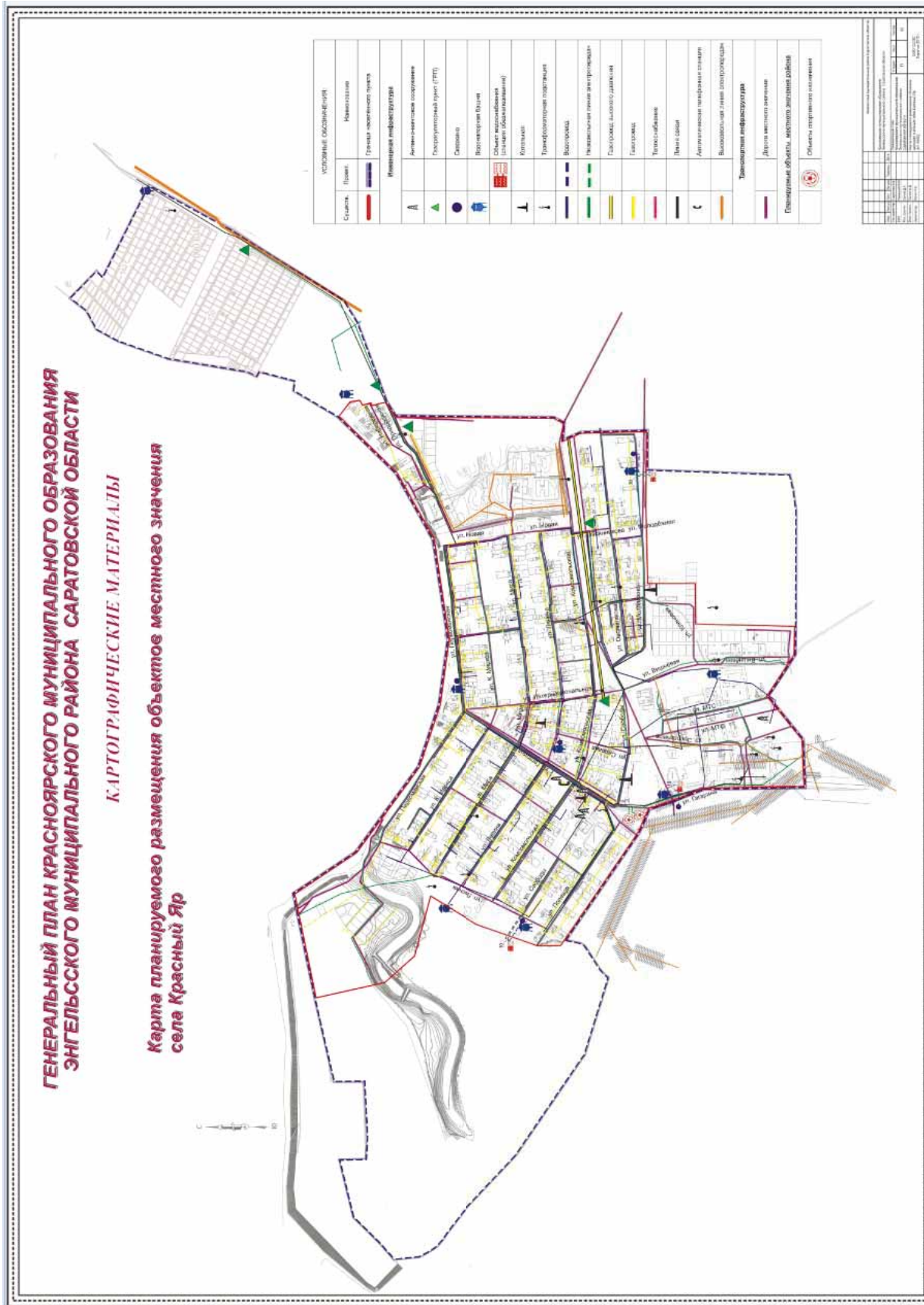
КАРТОГРАФИЧЕСКИЕ МАТЕРИАЛЫ

**Карта функциональных зон села Красный Яр,
карта границ населенного пункта**



№ п/п	Наименование функциональной зоны	Цвет	Символ
1	Исторические поселения	Красный	—
2	Жилые зоны	Желтый	—
3	Общественно-деловые зоны	Синий	—
4	Зоны рекреации и рекреационные объекты	Зеленый	—
5	Зоны инженерной инфраструктуры	Серый	—
6	Зоны рекреационного назначения	Лавандовый	—
7	Зоны рекреационного назначения в пойме рек	Светло-зеленый	—
8	Зоны бульваров, скверов и парков	Темно-зеленый	—
9	Зоны клубная	Синий	—

Приложение 7
к Решению Собрания депутатов Энгельсского муниципального района
от 13 июля 2020 года № 93/14-2020



Приложение 8
к Решению Собрания депутатов Энгельсского муниципального района
от 13 июля 2020 года № 93/14-2020

ГЕНЕРАЛЬНЫЙ ПЛАН КРАСНОЯРСКОГО МУНИЦИПАЛЬНОГО ОБРАЗОВАНИЯ
ЭНГЕЛЬСКОГО МУНИЦИПАЛЬНОГО РАЙОНА САРАТОВСКОЙ ОБЛАСТИ

КАРТОГРАФИЧЕСКИЕ МАТЕРИАЛЫ

Карта функциональных зон села Генеральское,
карта границ населенного пункта

