Собрание депутатов Энгельсского муниципального района

Саратовской области

Пятнадцатое (внеочередное) заседание

Р Е Ш Е Н И Е

от 29 июля 2020 года **№ 99/15-2020**

О внесении изменений в Правила землепользования и застройки муниципального образования город Энгельс Энгельсского муниципального района Саратовской области

В соответствии со статьями 31, 32, 33 Градостроительного кодекса Российской Федерации, Соглашением о передаче осуществления части полномочий по решению вопросов местного значения в соответствии с Федеральным законом от 6 октября 2003 года № 131-ФЗ «Об общих принципах организации местного самоуправления в Российской Федерации» от 15 ноября 2019 года № 5, заключенным с муниципальным образованием город Энгельс Энгельсского муниципального района Саратовской области,

Собрание депутатов Энгельсского муниципального района

РЕШИЛО:

1. Внести в Правила и землепользования и застройки муниципального образования город Энгельс Энгельсского муниципального района Саратовской области, утвержденные Решением Энгельсского городского Совета депутатов от 18 декабря 2009 года № 232/02 (с изменениями по состоянию на 26 февраля 2020 года), следующие изменения:

1.1. Главу 5 «Градостроительные регламенты» изложить в новой редакции согласно Приложению 1.

1.2. Картографический материал «Карта градостроительного зонирования. Часть 1. Карта границ территориальных зон. М 1:10000» изложить в новой редакции согласно Приложению 2.

1.3. Картографический материал «Карта градостроительного зонирования. Часть 2. Карта границ зон с особыми условиями использования территорий, границ территорий объектов культурного наследия М 1:10000» изложить в новой редакции согласно Приложению 3.

1.4. В Приложении к Правилам землепользования и застройки муниципального образования город Энгельс Энгельсского муниципального района Саратовской области «Сведения о границах территориальных зон»:

1.4.1. Таблицу «Перечень участков территориальных зон» изложить в новой редакции согласно Приложению 4;

1.4.2. Дополнить Томом Ж-1/16, содержащим сведения о границах участка Ж-1/16 территориальной зоны жилой застройки первого типа (Ж-1), согласно Приложению 5;

1.4.3. Дополнить Томом Ж-1/22, содержащим сведения о границах участка Ж-1/22 территориальной зоны жилой застройки первого типа (Ж-1), согласно Приложению 6;

1.4.4. Дополнить Томом Ж-1/31, содержащим сведения о границах участка Ж-1/31 территориальной зоны жилой застройки первого типа (Ж-1), согласно Приложению 7;

1.4.5. Дополнить Томом Ж-1/73, содержащим сведения о границах участка Ж-1/73 территориальной зоны жилой застройки первого типа (Ж-1), согласно Приложению 8;

1.4.6. Том Ж-2/15, содержащий сведения о границах участка Ж-2/15 территориальной зоны жилой застройки второго типа (Ж-2), изложить в новой редакции согласно Приложению 9.

1.4.7. Дополнить Томом Ж-2/17, содержащим сведения о границах участка Ж-2/17 территориальной зоны жилой застройки второго типа (Ж-2), согласно Приложению 10;

1.4.8. Дополнить Томом Ж-2/20, содержащим сведения о границах участка Ж-2/20 территориальной зоны жилой застройки второго типа (Ж-2), согласно Приложению 11;

1.4.9. Дополнить Томом Ж-2/28, содержащим сведения о границах участка Ж-2/28 территориальной зоны жилой застройки второго типа (Ж-2), согласно Приложению 12;

1.4.10. Дополнить Томом Ж-2/89, содержащим сведения о границах участка Ж-2/89 территориальной зоны жилой застройки второго типа (Ж-2), согласно Приложению 13;

1.4.11. Дополнить Томом ОЖ/01, содержащим сведения о границах участка ОЖ/01 территориальной зоны многофункциональной застройки (ОЖ), согласно Приложению 14;

1.4.12. Дополнить Томом ОЖ/12, содержащим сведения о границах участка ОЖ/12 территориальной зоны многофункциональной застройки (ОЖ), согласно Приложению 15;

1.4.13. Дополнить Томом ОЖ/21, содержащим сведения о границах участка ОЖ/21 территориальной зоны многофункциональной застройки (ОЖ), согласно Приложению 16;

1.4.14. Дополнить Томом ОД/16, содержащим сведения о границах участка ОД/16 территориальной общественно-деловой зоны (ОД), согласно Приложению 17;

1.4.15. Дополнить Томом КТ/30, содержащим сведения о границах участка КТ/30 территориальной общественно-деловой зоны (КТ), согласно Приложению 18;

1.4.16. Дополнить Томом П-1/114, содержащим сведения о границах участка П-1/114 территориальной производственно-коммунальной зоны первого типа (П-1), согласно Приложению 19;

1.4.17. Дополнить Томом Р-7/03, содержащим сведения о границах участка Р-7/03 территориальной зоны природных ландшафтов (Р-7), согласно Приложению 20;

1.4.18. Дополнить Томом С-1/03, содержащим сведения о границах участка С-1/03 территориальной зоны режимных объектов (С-1), согласно Приложению 21;

1.4.19. Дополнить Томом С-2/04, содержащим сведения о границах участка С-2/04 территориальной зоны насаждений специального назначения (С-2), согласно Приложению 22.

2. Настоящее Решение подлежит официальному опубликованию.

3. Настоящее Решение вступает в силу со дня официального опубликования.

4. Контроль за исполнением настоящего Решения возложить на Комитет Собрания депутатов Энгельсского муниципального района по правовым вопросам, строительству, ЖКХ, ТЭК, транспорту и связи.

Председатель Собрания депутатов
Энгельсского муниципального района **С.Е. Горевский**

Глава Энгельсского
муниципального района **А.В. Стрельников**

Приложение 1
к Решению Собрания депутатов Энгельсского муниципального района
от 29 июля 2020 года № 99/15-2020

Глава 5. Градостроительные регламенты

Статья 19. Градостроительный регламент территориальной зоны жилой застройки первого типа (Ж-1)

1. Перечень видов разрешенного использования объектов капитального строительства и земельных участков:

наименование основного вида разрешенного использования	описание основного вида разрешенного использования	вспомогательные виды разрешенного использования (установленные к основному)	код (числовое обозначение) основного вида разрешенного использования
для индивидуального жилищного строительства	размещение жилого дома (отдельно стоящего здания количеством надземных этажей не более чем три, высотой не более двадцати метров, которое состоит из комнат и помещений вспомогательного использования, предназначенных для удовлетворения гражданами бытовых и иных нужд, связанных с их проживанием в таком здании, не предназначенного для раздела на самостоятельные объекты недвижимости); выращивание сельскохозяйственных культур; размещение индивидуальных гаражей и хозяйственных построек	хозяйственные постройки; открытые места для стоянки автомобилей; строения для домашних животных, содержание которых не требует выпаса, и птицы; сады; огороды; палисадники; отдельно стоящие беседки и навесы, в т.ч. предназначенные для осуществления хозяйственной деятельности; отдельно стоящие индивидуальные бассейны, бани; надворные туалеты; индивидуальные резервуары для хранения воды; скважины для забора технической воды; открытые площадки для индивидуальных занятий спортом и физкультурой; гаражи для хранения маломерных судов; летние кухни; сараи; хозблоки; погреба; площадки для сбора мусора	2.1
для ведения личного подсобного хозяйства (приусадебный земельный участок)	Размещение жилого дома, указанного в описании вида разрешенного использования с кодом 2.1; производство сельскохозяйственной продукции; размещение гаража и иных вспомогательных сооружений; содержание сельскохозяйственных животных	хозяйственные постройки; открытые места для стоянки автомобилей; сады; огороды; палисадники; отдельно стоящие беседки и навесы, в т.ч. предназначенные для осуществления хозяйственной деятельности; отдельно стоящие индивидуальные бассейны;	2.2

наименование основного вида разрешенного использования	описание основного вида разрешенного использования	вспомогательные виды разрешенного использования (установленные к основному)	код (числовое обозначение) основного вида разрешенного использования
		бани; надворные туалеты; индивидуальные резервуары для хранения воды; скважины для забора технической воды; открытые площадки для индивидуальных занятий спортом и физкультурой; гаражи для хранения маломерных судов; летние кухни; сараи; хозблоки; погреба; площадки для сбора мусора	
блокированная жилая застройка	Размещение жилого дома, имеющего одну или несколько общих стен с соседними жилыми домами (количеством этажей не более чем три, при общем количестве совмещенных домов не более десяти и каждый из которых предназначен для проживания одной семьи, имеет общую стену (общие стены) без проемов с соседним домом или соседними домами, расположен на отдельном земельном участке и имеет выход на территорию общего пользования (жилые дома блокированной застройки); разведение декоративных и плодовых деревьев, овощных и ягодных культур; размещение индивидуальных гаражей и иных вспомогательных сооружений; обустройство спортивных и детских площадок, площадок для отдыха	хозяйственные постройки; открытые места для стоянки автомобилей; сады; огороды; палисадники; отдельно стоящие беседки и навесы, в т.ч. предназначенные для осуществления хозяйственной деятельности; отдельно стоящие индивидуальные бассейны, бани, надворные туалеты; индивидуальные резервуары для хранения воды; скважины для забора технической воды; гаражи для хранения маломерных судов; сараи; хозблоки; погреба; площадки для сбора мусора	2.3

наименование основного вида разрешенного использования	описание основного вида разрешенного использования	вспомогательные виды разрешенного использования (установленные к основному)	код (числовое обозначение) основного вида разрешенного использования
коммунальное обслуживание	Размещение зданий и сооружений в целях обеспечения физических и юридических лиц коммунальными услугами. Содержание данного вида разрешенного использования включает в себя содержание видов разрешенного использования с кодами 3.1.1-3.1.2	гостевые автостоянки; площадки для сбора мусора	3.1
предоставление коммунальных услуг	размещение зданий и сооружений, обеспечивающих поставку воды, тепла, электричества, газа, отвод канализационных стоков, очистку и уборку объектов недвижимости (котельных, водозаборов, очистных сооружений, насосных станций, водопроводов, линий электропередач, трансформаторных подстанций, газопроводов, линий связи, телефонных станций, канализаций, стоянок, гаражей и мастерских для обслуживания уборочной и аварийной техники, сооружений, необходимых для сбора и плавки снега)	гостевые автостоянки; площадки для сбора мусора	3.1.1
административные здания организаций, обеспечивающих предоставление коммунальных услуг	размещение зданий, предназначенных для приема физических и юридических лиц в связи с предоставлением им коммунальных услуг	гостевые автостоянки; площадки для сбора мусора	3.1.2
социальное обслуживание	размещение зданий, предназначенных для оказания гражданам социальной помощи. содержание данного вида разрешенного использования включает в себя содержание видов разрешенного использования с кодами 3.2.1 - 3.2.4	гостевые автостоянки; гаражи служебного транспорта; хозяйственные постройки; сооружения локального инженерного обеспечения; зеленые насаждения; площадки для сбора мусора	3.2
дома социального обслуживания	размещение зданий, предназначенных для размещения домов престарелых, домов ребенка, детских домов, пунктов ночлега для бездомных граждан; размещение объектов капитального строительства для временного размещения вынужденных переселенцев, лиц, признанных беженцами	гостевые автостоянки; площадки для сбора мусора	3.2.1

наименование основного вида разрешенного использования	описание основного вида разрешенного использования	вспомогательные виды разрешенного использования (установленные к основному)	код (числовое обозначение) основного вида разрешенного использования
оказание социальной помощи населению	размещение зданий, предназначенных для служб психологической и бесплатной юридической помощи, социальных, пенсионных и иных служб (службы занятости населения, пункты питания малоимущих граждан), в которых осуществляется прием граждан по вопросам оказания социальной помощи и назначения социальных или пенсионных выплат, а также для размещения общественных некоммерческих организаций: некоммерческих фондов, благотворительных организаций, клубов по интересам	гостевые автостоянки; площадки для сбора мусора	3.2.2
оказание услуг связи	размещение зданий, предназначенных для размещения пунктов оказания услуг почтовой, телеграфной, междугородней и международной телефонной связи	гостевые автостоянки; площадки для сбора мусора	3.2.3
общежития	размещение зданий, предназначенных для размещения общежитий, предназначенных для проживания граждан на время их работы, службы или обучения, за исключением зданий, размещение которых предусмотрено содержанием вида разрешенного использования с кодом 4.7	гостевые автостоянки; площадки для сбора мусора	3.2.4
бытовое обслуживание	размещение объектов капитального строительства, предназначенных для оказания населению или организациям бытовых услуг (мастерские мелкого ремонта, ателье, парикмахерские, прачечные, химчистки, похоронные бюро)	гостевые автостоянки; площадки для сбора мусора	3.3

наименование основного вида разрешенного использования	описание основного вида разрешенного использования	вспомогательные виды разрешенного использования (установленные к основному)	код (числовое обозначение) основного вида разрешенного использования
амбулаторно-поликлиническое обслуживание	размещение объектов капитального строительства, предназначенных для оказания гражданам амбулаторно-поликлинической медицинской помощи (поликлиники, фельдшерские пункты, пункты здравоохранения, центры матери и ребенка, диагностические центры, молочные кухни, станции донорства крови, клинические лаборатории)	гостевые автостоянки; хозяйственные постройки амбулаторно-поликлинических учреждений; лаборатории; гаражи служебного транспорта; сооружения локального инженерного обеспечения; площадки для сбора мусора	3.4.1
образование и просвещение	размещение объектов капитального строительства, предназначенных для воспитания, образования и просвещения. Содержание данного вида разрешенного использования включает в себя содержание видов разрешенного использования с кодами 3.5.1 - 3.5.2	гостевые автостоянки; хозяйственные постройки; сооружения локального инженерного обеспечения; площадки для сбора мусора	3.5
дошкольное, начальное и среднее общее образование	размещение объектов капитального строительства, предназначенных для просвещения, дошкольного, начального и среднего общего образования (детские ясли, детские сады, школы, лицеи, гимназии, художественные, музыкальные школы, образовательные кружки и иные организации, осуществляющие деятельность по воспитанию, образованию и просвещению) в том числе зданий, спортивных сооружений, предназначенных для занятия обучающихся физической культурой и спортом)	гостевые автостоянки; хозяйственные постройки; гаражи служебного транспорта; сооружения локального инженерного обеспечения; спортивные ядра; открытые площадки для занятий спортом и физкультурой; здания и сооружения для размещения служб охраны и наблюдения; зеленые насаждения; площадки для сбора мусора	3.5.1
среднее и высшее профессиональное образование	размещение объектов капитального строительства, предназначенных для профессионального образования и просвещения (профессиональные технические училища, колледжи, художественные, музыкальные училища, общества знаний, институты, университеты, организации по переподготовке и повышению квалификации специалистов и иные организации, осуществляющие деятельность по образованию и просвещению, в том числе зданий, спортивных сооружений, предназначенных для занятия обучающихся физической культурой и спортом))	гостевые автостоянки; хозяйственные постройки; гаражи служебного транспорта; сооружения локального инженерного обеспечения; спортивные ядра; открытые площадки для занятий спортом и физкультурой; площадки для сбора мусора	3.5.2
общественное управление	размещение объектов капитального строительства, предназначенных для размещения органов государственной власти, органов местного самоуправления, судов, а также организаций, непосредственно обеспечивающих их деятельность; размещение объектов капитального строительства, предназначенных для размещения органов управления	гостевые автостоянки; гаражи служебного автотранспорта; здания и сооружения для размещения служб охраны и наблюдения; площадки для сбора мусора	3.8

наименование основного вида разрешенного использования	описание основного вида разрешенного использования	вспомогательные виды разрешенного использования (установленные к основному)	код (числовое обозначение) основного вида разрешенного использования
	политических партий, профессиональных и отраслевых союзов, творческих союзов и иных общественных объединений граждан по отраслевому или политическому признаку, размещение объектов капитального строительства для дипломатических представительства иностранных государств и консульских учреждений в Российской Федерации		
деловое управление	Размещение объектов капитального строительства с целью: размещения объектов управленческой деятельности, не связанной с государственным или муниципальным управлением и оказанием услуг, а также с целью обеспечения совершения сделок, не требующих передачи товара в момент их совершения между организациями, в том числе биржевая деятельность (за исключением банковской и страховой деятельности)	гостевые автостоянки; сооружения локального инженерного обеспечения; площадки для сбора мусора	4.1
магазины	размещение объектов капитального строительства, предназначенных для продажи товаров, торговая площадь которых составляет до 5000 кв. м	гостевые автостоянки; сооружения локального инженерного обеспечения; площадки для сбора мусора	4.4
спорт	размещение зданий и сооружений для занятия спортом. содержание данного вида разрешенного использования включает в себя содержание видов разрешенного использования с кодами 5.1.1 - 5.1.7	гостевые автостоянки; сооружения локального инженерного обеспечения; площадки для сбора мусора	5.1
обеспечение спортивно-зрелищных мероприятий	размещение спортивно-зрелищных зданий и сооружений, имеющих специальные места для зрителей от 500 мест (стадионов, дворцов спорта, ледовых дворцов, ипподромов)	гостевые автостоянки; площадки для сбора мусора	5.1.1
обеспечение занятий спортом в помещениях	размещение спортивных клубов, спортивных залов, бассейнов, физкультурно-оздоровительных комплексов в зданиях и сооружениях	гостевые автостоянки; площадки для сбора мусора	5.1.2
площадки для занятий спортом	размещение площадок для занятия спортом и физкультурой на открытом воздухе (физкультурные площадки, беговые дорожки, поля для спортивной игры)	гостевые автостоянки; площадки для сбора мусора	5.1.3
оборудованные площадки для занятий спортом	размещение сооружений для занятия спортом и физкультурой на открытом воздухе (теннисные корты, автодромы, мотодромы, трамплины, спортивные стрельбища)	гостевые автостоянки; площадки для сбора мусора	5.1.4
водный спорт	размещение спортивных сооружений для занятия водными видами спорта (причалы и сооружения, необходимые для организации водных видов спорта и хранения соответствующего инвентаря)	гостевые автостоянки; площадки для сбора мусора	5.1.5
авиационный спорт	размещение спортивных сооружений для занятия авиационными видами спорта (ангары, взлетно-посадочные площадки и иные сооружения, необходимые для организации авиационных видов	гостевые автостоянки; площадки для сбора мусора	5.1.6

наименование основного вида разрешенного использования	описание основного вида разрешенного использования	вспомогательные виды разрешенного использования (установленные к основному)	код (числовое обозначение) основного вида разрешенного использования
	спорта и хранения соответствующего инвентаря)		
спортивные базы	размещение спортивных баз и лагерей, в которых осуществляется спортивная подготовка длительно проживающих в них лиц	гостевые автостоянки; площадки для сбора мусора	5.1.7
обеспечение внутреннего правопорядка	размещение объектов капитального строительства, необходимых для подготовки и поддержания в готовности органов внутренних дел, Росгвардии и спасательных служб, в которых существует военизированная служба; размещение объектов гражданской обороны, за исключением объектов гражданской обороны, являющихся частями производственных зданий	гостевые автостоянки; гаражи для служебного транспорта; открытые площадки для занятий спортом и физкультурой; площадки для сбора мусора	8.3
земельные участки (территории) общего пользования	земельные участки общего пользования. содержание данного вида разрешенного использования включает в себя содержание видов разрешенного использования с кодами 12.0.1 - 12.0.2	гостевые автостоянки; остановочные павильоны; остановочные павильоны, совмещенные с торговыми; информационные площадки; отстойно-разворотные площадки общественного транспорта; площадки для сбора мусора	12.0
улично-дорожная сеть	размещение объектов улично-дорожной сети: автомобильных дорог, трамвайных путей и пешеходных тротуаров в границах населенных пунктов, пешеходных переходов, бульваров, площадей, проездов, велодорожек и объектов велотранспортной и инженерной инфраструктуры; размещение придорожных стоянок (парковок) транспортных средств в границах городских улиц и дорог, за исключением предусмотренных видами разрешенного использования с кодами 2.7.1, 4.9, 7.2.3, а также некапитальных сооружений, предназначенных для охраны транспортных средств		12.0.1
благоустройство территории	размещение декоративных, технических, планировочных, конструктивных устройств, элементов озеленения, различных видов оборудования и оформления, малых архитектурных форм, некапитальных нестационарных строений и сооружений, информационных щитов и указателей, применяемых как составные части благоустройства территории, общественных туалетов		12.0.2

наименование условно разрешенного вида использования	описание условно разрешенного вида использования	вспомогательные виды разрешенного использования (установленные к условно разрешенному виду)	код (числовое обозначение) условно разрешенного вида использования
бытовое обслуживание	размещение объектов капитального строительства, предназначенных для оказания населению или организациям бытовых услуг (бани)	гостевые автостоянки; площадки для сбора мусора	3.3
культурное развитие	размещение зданий и сооружений, предназначенных для размещения объектов культуры. содержание данного вида разрешенного использования включает в себя содержание видов разрешенного использования с кодами 3.6.1-3.6.3	гостевые автостоянки; хозяйственно-бытовые строения и сооружения; открытые концертные площадки; площадки для организаций дискотек, игр; гаражи служебного транспорта; объекты благоустройства; зеленые насаждения; площадки для сбора мусора	3.6
объекты культурно-досуговой деятельности	размещение зданий, предназначенных для размещения музеев, выставочных залов, художественных галерей, домов культуры, библиотек, кинотеатров и кинозалов, театров, филармоний, концертных залов, планетариев		3.6.1
парки культуры и отдыха	размещение парков культуры и отдыха		3.6.2
цирки и зверинцы	размещение зданий и сооружений для размещения цирков, зверинцев, зоопарков, зоосадов, океанариумов и осуществления сопутствующих видов деятельности по содержанию диких животных в неволе		3.6.3
религиозное использование	размещение зданий и сооружений религиозного использования. содержание данного вида разрешенного использования включает в себя содержание видов разрешенного использования с кодами 3.7.1-3.7.2	гостевые автостоянки; хозяйственные постройки; дома для проживания священнослужителей; вспомогательные сооружения для отправления культа; гаражи служебного автотранспорта; здания для собрания прихожан; сооружения локального инженерного обеспечения; площадки для сбора мусора	3.7
осуществление религиозных обрядов	размещение зданий и сооружений, предназначенных для совершения религиозных обрядов и церемоний (в том числе церкви, соборы, храмы, часовни, мечети, молельные дома, синагоги)	гостевые автостоянки; площадки для сбора мусора	3.7.1
религиозное управление и образование	размещение зданий, предназначенных для постоянного местонахождения духовных лиц, паломников и послушников в связи с осуществлением ими религиозной службы, а также для	гостевые автостоянки; площадки для сбора мусора	3.7.2

наименование условно разрешенного вида использования	описание условно разрешенного вида использования	вспомогательные виды разрешенного использования (установленные к условно разрешенному виду)	код (числовое обозначение) условно разрешенного вида использования
	осуществления благотворительной и религиозной образовательной деятельности (монастыри, скиты, дома священнослужителей, воскресные и религиозные школы, семинарии, духовные училища)		
амбулаторное ветеринарное обслуживание	размещение объектов капитального строительства, предназначенных для оказания ветеринарных услуг без содержания животных	гостевые автостоянки; хозяйственные постройки; строения для содержания животных; гаражи для служебного транспорта; здания и сооружения для размещения служб охраны и наблюдения; площадки для сбора мусора	3.10.1
банковская и страховая деятельность	размещение объектов капитального строительства, предназначенных для размещения организаций, оказывающих банковские и страховые услуги	гостевые автостоянки; площадки для сбора мусора	4.5
общественное питание	размещение объектов капитального строительства в целях устройства мест общественного питания за плату (рестораны, кафе, столовые, закусочные, бары)	гостевые автостоянки; площадки для сбора мусора	4.6
гостиничное обслуживание	размещение гостиниц, а также иных зданий, используемых с целью извлечения предпринимательской выгоды из предоставления жилого помещения для временного проживания в них	гостевые автостоянки; хозяйственные постройки гостиниц; сооружения локального инженерного обеспечения; площадки для сбора мусора	4.7
развлечения	размещение зданий и сооружений, предназначенных для развлечения. содержание данного вида разрешенного использования включает в себя содержание видов разрешенного использования с кодами 4.8.1 - 4.8.3	гостевые автостоянки; площадки для сбора мусора	4.8
развлекательные мероприятия	размещение зданий и сооружений, предназначенных для организации развлекательных мероприятий, путешествий, для размещения дискотек и танцевальных площадок, ночных клубов, аквапарков, боулинга, аттракционов и т. п., игровых автоматов (кроме игрового оборудования, используемого для проведения азартных игр), игровых площадок	гостевые автостоянки; площадки для сбора мусора	4.8.1
проведение азартных игр	размещение зданий и сооружений, предназначенных для размещения букмекерских контор, тотализаторов, их пунктов приема ставок вне игорных зон	гостевые автостоянки; площадки для сбора мусора	4.8.2
проведение азартных игр в игорных зонах	размещение зданий и сооружений в игорных зонах, где допускается размещение игорных заведений, залов игровых автоматов, используемых для проведения азартных игр и игровых	гостевые автостоянки; площадки для сбора мусора	4.8.3

наименование условно разрешенного вида использования	описание условно разрешенного вида использования	вспомогательные виды разрешенного использования (установленные к условно разрешенному виду)	код (числовое обозначение) условно разрешенного вида использования
	столов, а также размещение гостиниц и заведений общественного питания для посетителей игорных зон		
служебные гаражи	размещение постоянных или временных гаражей, стоянок для хранения служебного автотранспорта, используемого в целях осуществления видов деятельности, предусмотренных видами разрешенного использования с кодами 3.0, 4.0, а также для стоянки и хранения транспортных средств общего пользования, в том числе в депо	гостевые автостоянки; площадки для сбора мусора	4.9

1.1. Отдельные виды разрешенного использования земельных участков, сформированных, предоставленных (образованных, созданных), до приведения настоящих Правил в соответствие с Классификатором видов разрешенного использования земельных участков, утвержденным приказом Министерства экономического развития РФ от 01.09.2014 года № 540, соответствующие градостроительному регламенту данной территориальной зоны:

наименование основного вида разрешенного использования	вспомогательные виды разрешенного использования (установленные к основному)
индивидуальные жилые дома	хозяйственные постройки; открытые места для стоянки автомобилей; строения для домашних животных, содержание которых не требует выпаса, и птицы; сады; огороды; палисадники; отдельно стоящие беседки и навесы, в т.ч. предназначенные для осуществления хозяйственной деятельности; отдельно стоящие индивидуальные бассейны, бани; надворные туалеты; индивидуальные резервуары для хранения воды; скважины для забора технической воды; открытые площадки для индивидуальных занятий спортом и физкультурой; гаражи для хранения маломерных судов; летние кухни; сараи; площадки для сбора мусора
индивидуальная жилая застройка	
индивидуальное жилищное строительство	
жилой дом с хозяйственными и бытовыми строениями и сооружениями	
малоэтажные дома	
малоэтажное строительство	
личное подсобное хозяйство	
ведение личного подсобного хозяйства	

1.2. Предельные (минимальные и/или максимальные) размеры земельных участков и предельные параметры разрешенного строительства, реконструкции объектов капитального строительства:

ПРЕДЕЛЬНЫЕ РАЗМЕРЫ ЗЕМЕЛЬНЫХ УЧАСТКОВ, В ТОМ ЧИСЛЕ ИХ ПЛОЩАДЬ

для строительства магазинов торговой площадью не более 50 кв. метров: минимальный максимальный	 не подлежит установлению 1200 кв. метров
для строительства объектов коммунального и бытового обслуживания: минимальный максимальный	 не подлежит установлению 1200 кв. метров
для земельных участков, находящихся в муниципальной собственности или государственной собственности до ее разграничения, образуемых в целях предоставления гражданам:	
для индивидуального жилищного строительства: минимальный максимальный	 300 кв. метров 1500 кв. метров
для ведения личного подсобного хозяйства в границах населенного пункта: минимальный максимальный	 600 кв. метров 1500 кв. метров
для строительства индивидуального гаража: минимальный максимальный	 20 кв. метров 36 кв. метров
для строительства индивидуального хозяйственного блока: минимальный максимальный	 12 кв. метров 20 кв. метров
для земельных участков, находящихся в муниципальной собственности или государственной собственности до ее разграничения, образуемых в целях представления гражданам имеющим трех и более детей, признанным многодетными:	
для индивидуального жилищного строительства: минимальный максимальный	 600 кв. метров 2000 кв. метров
для ведения личного подсобного хозяйства в границах населенного пункта: минимальный максимальный	 600 кв. метров 2000 кв. метров
ПРЕДЕЛЬНЫЕ ПАРАМЕТРЫ РАЗРЕШЕННОГО СТРОИТЕЛЬСТВА, РЕКОНСТРУКЦИИ ОБЪЕКТОВ КАПИТАЛЬНОГО СТРОИТЕЛЬСТВА	
Количество этажей	
минимальное	1
максимальное: для объектов религиозного использования для иных объектов капитального строительства	 не подлежит установлению 3
Высота зданий, сооружений	
минимальная	3 метра

максимальная: для объектов религиозного использования для иных объектов капитального строительства	 не подлежит установлению 12 метров
Минимальные отступы от границ земельных участков, не относящихся к индивидуальному жилищному строительству в целях определения мест допустимого размещения зданий, строений, сооружений, за пределами которых запрещено строительство зданий, строений, сооружений	
минимальный	не подлежит установлению, определяется проектной документацией в соответствии с техническими регламентами, региональными и местными нормативами градостроительного проектирования
максимальный	не подлежит установлению, определяется проектной документацией в соответствии с техническими регламентами, региональными и местными нормативами градостроительного проектирования
Процент застройки в границах земельного участка, определяемый как отношение суммарной площади земельного участка, которая может быть застроена, ко всей площади земельного участка	
минимальный	не подлежит установлению, определяется проектной документацией в соответствии с техническими регламентами, региональными и местными нормативами градостроительного проектирования
максимальный	не подлежит установлению, определяется проектной документацией в соответствии с техническими регламентами, региональными и местными нормативами градостроительного проектирования
Иные показатели	
максимальная высота ограждения вдоль улиц	1,8 метра
максимальная высота ограждения между соседними участками	1,8 метра
конструктивное решение ограждения между соседними участками	устройство проветриваемого ограждения
отступ застройки от красной линии	в соответствии с техническими регламентами, региональными и местными нормативами градостроительного проектирования
отступ застройки от межи, разделяющей соседние участки (параметр не подлежит отклонению)	- до стены жилого дома – 3 метра; - до хозяйственных построек – 1 метр; - от окон жилых помещений (комнат, кухонь и веранд) до стен дома и хозяйственных построек (сарая, гаража, бани), расположенных на соседних земельных участках - не менее 6 метров
торговая площадь магазинов	не более 50 кв. метров
размещение физкультурно-оздоровительных сооружений открытого типа с проведением спортивных игр со стационарными трибунами вместимостью до 100 мест	при условии соблюдения санитарно-защитной зоны 50 м
ОСУЩЕСТВЛЕНИЕ ДЕЯТЕЛЬНОСТИ ПО КОМПЛЕКСНОМУ И УСТОЙЧИВОМУ РАЗВИТИЮ ТЕРРИТОРИИ	

минимально допустимый уровень обеспеченности территории объектами коммунальной, транспортной, социальной инфраструктур	в соответствии с техническими регламентами, региональными и местными нормативами градостроительного проектирования
минимально допустимый уровень территориальной доступности объектов коммунальной, транспортной, социальной инфраструктур для населения	в соответствии с техническими регламентами, региональными и местными нормативами градостроительного проектирования

1.3. Ограничения использования земельных участков и объектов капитального строительства, виды разрешенного использования, предельные размеры и предельные параметры разрешенного строительства, реконструкции которых соответствуют градостроительному регламенту данной территориальной зоны, устанавливаются в соответствии с законами и иными правовыми актами Российской Федерации, Саратовской области, техническими регламентами, муниципальными правовыми актами органов местного самоуправления об установлении публичных сервитутов, соглашениями между собственниками земельных участков (объектов капитального строительства) об установлении сервитутов.

На территории участков Ж-1/17, 21 территориальной зоны жилой застройки первого типа (Ж-1) в соответствии с Федеральным законом от 25 июня 2002 года № 73-ФЗ «Об объектах культурного наследия (памятниках истории и культуры) народов Российской Федерации» в границах защитной зоны (200 метров) объекта культурного наследия регионального значения запрещаются строительство объектов капитального строительства и их реконструкция, связанная с изменением их параметров (высоты, количества этажей, площади), за исключением строительства и реконструкции линейных объектов.

2. Виды разрешенного использования земельных участков и объектов капитального строительства, предоставленных (образованных, созданных) до вступления в силу настоящих Правил, земельных участков, образованных после вступления в силу настоящих Правил в результате раздела (объединения, перераспределения, выдела) таких земельных участков, а также земельных участков, сформированных после вступления в силу настоящих Правил с целью использования таких объектов капитального строительства, не соответствующие градостроительному регламенту данной территориальной зоны:

наименование основного вида разрешенного использования	**вспомогательные виды разрешенного использования (установленные к основному)**
среднеэтажные дома	хозяйственные постройки; сараи, погреба; хозблоки; гаражи
комплексное освоение в целях жилищного строительства	
ведение садоводства	
ведение огородничества	
ведение дачного хозяйства	
гаражи	
сараи	
хозблоки	
погреба	

Перечень видов разрешенного использования земельных участков и объектов капитального строительства, предоставленных (образованных, созданных) до вступления в силу настоящих Правил, не соответствующих градостроительному регламенту данной территориальной зоны, может изменяться на основе документов, подтверждающих фактическое существование таких земельных участков и объектов капитального строительства, путем внесения в установленном порядке изменений в настоящие Правила.

2.1. Ограничения использования земельных участков и объектов капитального строительства, предоставленных (образованных, созданных) до вступления в силу настоящих Правил, виды разрешенного использования, предельные размеры, предельные параметры которых не соответствуют градостроительному регламенту данной территориальной зоны:

1) В соответствии со статьей 36 Градостроительного кодекса Российской Федерации градостроительным регламентом данной территориальной зоны разрешается использовать предоставленные (образованные, созданные) до вступления в силу настоящих Правил земельные участки, объекты капитального строительства, виды разрешенного использования, предельные (минимальные и/или максимальные) размеры и предельные параметры которых не соответствуют градостроительному регламенту данной территориальной зоны, без установления срока приведения их в соответствие с градостроительным регламентом данной территориальной зоны, за исключением случаев когда использование таких земельных участков и объектов капитального строительства опасно для жизни или здоровья человека, для окружающей среды, объектов культурного наследия.

2) Согласно статье 11.2 Земельного кодекса Российской Федерации при разделе (объединении, перераспределении, выделе) предоставленных (образованных) до вступления в силу настоящих Правил исходных земельных участков целевым назначением и разрешенным использованием образуемых из них земельных участков признаются целевое назначение и разрешенное использование земельных участков, из которых они образуются, за исключением случаев, установленных федеральными законами.

3) Разрешается использование земельных участков, образованных при разделе (объединении, перераспределении, выделе) земельных участков, предоставленных (образованных) до вступления в силу настоящих Правил, предельные размеры которых не соответствуют предельным размерам земельных участков, установленных для данной территориальной зоны, без установления срока приведения их в соответствие с градостроительным регламентом данной территориальной зоны, за исключением случаев когда использование таких земельных участков опасно для жизни или здоровья человека, для окружающей среды, объектов культурного наследия.

4) Реконструкция объектов капитального строительства, созданных до вступления в силу настоящих Правил, виды разрешенного использования, предельные параметры которых не соответствуют градостроительному регламенту данной территориальной зоны, может осуществляться только путем приведения таких объектов капитального строительства в соответствие с градостроительным регламентом данной территориальной зоны или путем уменьшения их несоответствия предельным параметрам разрешенного строительства, реконструкции, установленным для данной территориальной зоны.

5) Изменение видов разрешенного использования земельных участков и объектов капитального строительства, предоставленных (образованных, созданных) до вступления в силу настоящих Правил, не соответствующих градостроительному регламенту данной территориальной зоны, может осуществляться только путем приведения их в соответствие с видами разрешенного использования, установленными градостроительным регламентом данной территориальной зоны.

Статья 20. Градостроительный регламент территориальной зоны жилой застройки второго типа (Ж-2)

1. Перечень видов разрешенного использования объектов капитального строительства и земельных участков:

наименование основного вида разрешенного использования	описание основного вида разрешенного использования	вспомогательные виды разрешенного использования (установленные к основному)	код (числовое обозначение) основного вида разрешенного использования
малоэтажная многоквартирная жилая застройка	Размещение малоэтажных многоквартирных домов (многоквартирные дома высотой до 4 этажей, включая мансардный); обустройство спортивных и детских площадок, площадок для отдыха; размещение объектов обслуживания жилой застройки во встроенных, пристроенных и встроенно-пристроенных помещениях малоэтажного многоквартирного дома, если общая площадь таких помещений в малоэтажном многоквартирном доме не составляет более 15% общей площади помещений дома	гостевые автостоянки; хозяйственные площадки; сараи; хозблоки; погреба; хозяйственные постройки; сооружения локального инженерного обеспечения; площадки для сбора мусора	2.1.1
среднеэтажная жилая застройка	Размещение многоквартирных домов этажностью не выше восьми этажей; благоустройство и озеленение; размещение подземных гаражей и автостоянок; обустройство спортивных и детских площадок, площадок для отдыха; размещение объектов обслуживания жилой застройки во	гостевые автостоянки; хозяйственные площадки; сараи; хозблоки; погреба; хозяйственные постройки; сооружения локального инженерного обеспечения; площадки для сбора мусора	2.5

наименование основного вида разрешенного использования	описание основного вида разрешенного использования	вспомогательные виды разрешенного использования (установленные к основному)	код (числовое обозначение) основного вида разрешенного использования
	встроенных, пристроенных и встроенно-пристроенных помещениях многоквартирного дома, если общая площадь таких помещений в многоквартирном доме не составляет более 20% общей площади помещений дома		
многоэтажная жилая застройка (высотная застройка)	Размещение многоквартирных домов этажностью девять этажей и выше; благоустройство и озеленение придомовых территорий; обустройство спортивных и детских площадок, хозяйственных площадок и площадок для отдыха; размещение подземных гаражей и автостоянок, размещение объектов обслуживания жилой застройки во встроенных, пристроенных и встроенно-пристроенных помещениях многоквартирного дома в отдельных помещениях дома, если площадь таких помещений в многоквартирном доме не составляет более 15% от общей площади дома	гостевые автостоянки; сараи; хозблоки; погреба; хозяйственные постройки; сооружения локального инженерного обеспечения; площадки для сбора мусора	2.6
коммунальное обслуживание	Размещение зданий и сооружений в целях обеспечения физических и юридических лиц коммунальными услугами. Содержание данного вида разрешенного использования включает в себя содержание видов разрешенного использования с кодами 3.1.1-3.1.2	гостевые автостоянки; площадки для сбора мусора	3.1
предоставление коммунальных услуг	размещение зданий и сооружений, обеспечивающих поставку воды, тепла, электричества, газа, отвод канализационных стоков, очистку и уборку объектов недвижимости (котельных, водозаборов, очистных сооружений, насосных станций, водопроводов, линий электропередач, трансформаторных подстанций, газопроводов, линий связи, телефонных станций, канализаций, стоянок, гаражей и мастерских для обслуживания уборочной и аварийной техники, сооружений, необходимых для сбора и плавки снега)	гостевые автостоянки; площадки для сбора мусора	3.1.1
административные здания организаций, обеспечивающих предоставление коммунальных услуг	размещение зданий, предназначенных для приема физических и юридических лиц в связи с предоставлением им коммунальных услуг	гостевые автостоянки; площадки для сбора мусора	3.1.2
социальное обслуживание	размещение зданий, предназначенных для оказания гражданам социальной помощи. Содержание данного вида разрешенного использования включает в себя содержание видов разрешенного использования с кодами 3.2.1 - 3.2.4	гостевые автостоянки; гаражи служебного транспорта; хозяйственные постройки; сооружения локального инженерного обеспечения; зеленые насаждения;	3.2

наименование основного вида разрешенного использования	описание основного вида разрешенного использования	вспомогательные виды разрешенного использования (установленные к основному)	код (числовое обозначение) основного вида разрешенного использования
		площадки для сбора мусора	
дома социального обслуживания	размещение зданий, предназначенных для размещения домов престарелых, домов ребенка, детских домов, пунктов ночлега для бездомных граждан; размещение объектов капитального строительства для временного размещения вынужденных переселенцев, лиц, признанных беженцами	гостевые автостоянки; площадки для сбора мусора	3.2.1
оказание социальной помощи населению	размещение зданий, предназначенных для служб психологической и бесплатной юридической помощи, социальных, пенсионных и иных служб (службы занятости населения, пункты питания малоимущих граждан), в которых осуществляется прием граждан по вопросам оказания социальной помощи и назначения социальных или пенсионных выплат, а также для размещения общественных некоммерческих организаций: некоммерческих фондов, благотворительных организаций, клубов по интересам	гостевые автостоянки; площадки для сбора мусора	3.2.2
оказание услуг связи	размещение зданий, предназначенных для размещения пунктов оказания услуг почтовой, телеграфной, междугородней и международной телефонной связи	гостевые автостоянки; площадки для сбора мусора	3.2.3
общежития	размещение зданий, предназначенных для размещения общежитий, предназначенных для проживания граждан на время их работы, службы или обучения, за исключением зданий, размещение которых предусмотрено содержанием вида разрешенного использования с кодом 4.7		3.2.4
бытовое обслуживание	размещение объектов капитального строительства, предназначенных для оказания населению или организациям бытовых услуг (мастерские мелкого ремонта, ателье, парикмахерские, прачечные, химчистки, похоронные бюро)	гостевые автостоянки; зеленые насаждения; площадки для сбора мусора	3.3
амбулаторно-поликлиническое обслуживание	размещение объектов капитального строительства, предназначенных для оказания гражданам амбулаторно-поликлинической медицинской помощи (поликлиники, фельдшерские пункты, пункты здравоохранения, центры матери и ребенка, диагностические центры, молочные кухни, станции донорства крови, клинические лаборатории)	гостевые автостоянки; хозяйственные постройки амбулаторно-поликлинических учреждений; лаборатории; гаражи служебного транспорта; сооружения локального инженерного обеспечения; зеленые насаждения; площадки для сбора мусора	3.4.1
стационарное	размещение объектов капитального строительства,	гостевые автостоянки;	3.4.2

наименование основного вида разрешенного использования	описание основного вида разрешенного использования	вспомогательные виды разрешенного использования (установленные к основному)	код (числовое обозначение) основного вида разрешенного использования
медицинское обслуживание	предназначенных для оказания гражданам медицинской помощи в стационарах (больницы, родильные дома, диспансеры, научно-медицинские учреждения и прочие объекты, обеспечивающие оказание услуги по лечению в стационаре); размещение станций скорой помощи; размещение площадок санитарной авиации	хозяйственные постройки амбулаторно-поликлинических учреждений; лаборатории; гаражи служебного транспорта; сооружения локального инженерного обеспечения; площадки для сбора мусора	
образование и просвещение	размещение объектов капитального строительства, предназначенных для воспитания, образования и просвещения. Содержание данного вида разрешенного использования включает в себя содержание видов разрешенного использования с кодами 3.5.1 - 3.5.2	гостевые автостоянки; хозяйственные постройки; сооружения локального инженерного обеспечения; площадки для сбора мусора	3.5
дошкольное, начальное и среднее общее образование	размещение объектов капитального строительства, предназначенных для просвещения, дошкольного, начального и среднего общего образования (детские ясли, детские сады, школы, лицеи, гимназии, художественные, музыкальные школы, образовательные кружки и иные организации, осуществляющие деятельность по воспитанию, образованию и просвещению, в том числе зданий, спортивных сооружений, предназначенных для занятия обучающихся физической культурой и спортом)	гостевые автостоянки; хозяйственные постройки; гаражи служебного транспорта; сооружения локального инженерного обеспечения; спортивные ядра; открытые площадки для занятий спортом и физкультурой; школьные сады; здания и сооружения для размещения служб охраны и наблюдения; зеленые насаждения; площадки для сбора мусора	3.5.1
среднее и высшее профессиональное образование	размещение объектов капитального строительства, предназначенных для профессионального образования и просвещения (профессиональные технические училища, колледжи, художественные, музыкальные училища, общества знаний, институты, университеты, организации по переподготовке и повышению квалификации специалистов и иные организации, осуществляющие деятельность по образованию и просвещению, в том числе зданий, спортивных сооружений, предназначенных для занятия обучающихся физической культурой и спортом))	гостевые автостоянки; хозяйственные постройки; гаражи служебного транспорта; сооружения локального инженерного обеспечения; спортивные ядра; открытые площадки для занятий спортом и физкультурой; здания и сооружения для размещения служб охраны и наблюдения; зеленые насаждения; площадки для сбора мусора	3.5.2
культурное развитие	размещение зданий и сооружений, предназначенных для размещения объектов культуры. содержание данного вида разрешенного использования включает в себя содержание видов разрешенного использования с кодами 3.6.1-3.6.3	гостевые автостоянки; сооружения локального инженерного обеспечения; зеленые насаждения; площадки для сбора мусора	3.6

наименование основного вида разрешенного использования	описание основного вида разрешенного использования	вспомогательные виды разрешенного использования (установленные к основному)	код (числовое обозначение) основного вида разрешенного использования
объекты культурно-досуговой деятельности	размещение зданий, предназначенных для размещения музеев, выставочных залов, художественных галерей, домов культуры, библиотек, кинотеатров и кинозалов, театров, филармоний, концертных залов, планетариев	гостевые автостоянки; площадки для сбора мусора	3.6.1
парки культуры и отдыха	размещение парков культуры и отдыха		3.6.2
цирки и зверинцы	размещение зданий и сооружений для размещения цирков, зверинцев, зоопарков, зоосадов, океанариумов и осуществления сопутствующих видов деятельности по содержанию диких животных в неволе	гостевые автостоянки; площадки для сбора мусора	3.6.3
общественное управление	размещение зданий, предназначенных для размещения органов и организаций общественного управления. содержание данного вида разрешенного использования включает в себя содержание видов разрешенного использования с кодами 3.8.1-3.8.2	гостевые автостоянки; гаражи служебного автотранспорта; здания и сооружения для размещения служб охраны и наблюдения; зеленые насаждения; площадки для сбора мусора	3.8
государственное управление	размещение зданий, предназначенных для размещения государственных органов, государственного пенсионного фонда, органов местного самоуправления, судов, а также организаций, непосредственно обеспечивающих их деятельность или оказывающих государственные и (или) муниципальные услуги	гостевые автостоянки; площадки для сбора мусора	3.8.1
представительская деятельность	размещение зданий, предназначенных для дипломатических представительств иностранных государств и субъектов российской федерации, консульских учреждений в российской федерации	гостевые автостоянки; площадки для сбора мусора	3.8.2
магазины	размещение объектов капитального строительства, предназначенных для продажи товаров, торговая площадь которых составляет до 5000 кв. м	гостевые автостоянки; сооружения локального инженерного обеспечения; площадки для сбора мусора	4.4
общественное питание	размещение объектов капитального строительства в целях устройства мест общественного питания за плату (рестораны, кафе, столовые, закусочные, бары)	гостевые автостоянки; площадки для сбора мусора	4.6
спорт	размещение зданий и сооружений для занятия спортом. содержание данного вида разрешенного использования включает в себя содержание видов разрешенного использования с кодами 5.1.1 - 5.1.7	гостевые автостоянки; сооружения локального инженерного обеспечения; площадки для сбора мусора	5.1
обеспечение спортивно-зрелищных мероприятий	размещение спортивно-зрелищных зданий и сооружений, имеющих специальные места для зрителей от 500 мест (стадионов, дворцов спорта, ледовых дворцов, ипподромов)	гостевые автостоянки; площадки для сбора мусора	5.1.1

наименование основного вида разрешенного использования	описание основного вида разрешенного использования	вспомогательные виды разрешенного использования (установленные к основному)	код (числовое обозначение) основного вида разрешенного использования
обеспечение занятий спортом в помещениях	размещение спортивных клубов, спортивных залов, бассейнов, физкультурно-оздоровительных комплексов в зданиях и сооружениях	гостевые автостоянки; площадки для сбора мусора	5.1.2
площадки для занятий спортом	размещение площадок для занятия спортом и физкультурой на открытом воздухе (физкультурные площадки, беговые дорожки, поля для спортивной игры)	гостевые автостоянки; площадки для сбора мусора	5.1.3
оборудованные площадки для занятий спортом	размещение сооружений для занятия спортом и физкультурой на открытом воздухе (теннисные корты, автодромы, мотодромы, трамплины, спортивные стрельбища)	гостевые автостоянки; площадки для сбора мусора	5.1.4
водный спорт	размещение спортивных сооружений для занятия водными видами спорта (причалы и сооружения, необходимые для организации водных видов спорта и хранения соответствующего инвентаря)	гостевые автостоянки; площадки для сбора мусора	5.1.5
авиационный спорт	размещение спортивных сооружений для занятия авиационными видами спорта (ангары, взлетно-посадочные площадки и иные сооружения, необходимые для организации авиационных видов спорта и хранения соответствующего инвентаря)	гостевые автостоянки; площадки для сбора мусора	5.1.6
спортивные базы	размещение спортивных баз и лагерей, в которых осуществляется спортивная подготовка длительно проживающих в них лиц	гостевые автостоянки; площадки для сбора мусора	5.1.7
обеспечение внутреннего правопорядка	размещение объектов капитального строительства, необходимых для подготовки и поддержания в готовности органов внутренних дел, Росгвардии и спасательных служб, в которых существует военизированная служба; размещение объектов гражданской обороны, за исключением объектов гражданской обороны, являющихся частями производственных зданий	гостевые автостоянки; гаражи для служебного транспорта; открытые площадки для занятий спортом и физкультурой; площадки для сбора мусора	8.3
земельные участки (территории) общего пользования	земельные участки общего пользования. содержание данного вида разрешенного использования включает в себя содержание видов разрешенного использования с кодами 12.0.1 - 12.0.2	гостевые автостоянки; остановочные павильоны; остановочные павильоны, совмещенные с торговыми; информационные площадки; отстойно-разворотные площадки общественного транспорта; площадки для сбора мусора	12.0
улично-дорожная сеть	размещение объектов улично-дорожной сети: автомобильных дорог, трамвайных путей и пешеходных тротуаров в границах населенных пунктов, пешеходных переходов, бульваров, площадей, проездов, велодорожек и объектов		12.0.1

наименование основного вида разрешенного использования	описание основного вида разрешенного использования	вспомогательные виды разрешенного использования (установленные к основному)	код (числовое обозначение) основного вида разрешенного использования
	велотранспортной и инженерной инфраструктуры; размещение придорожных стоянок (парковок) транспортных средств в границах городских улиц и дорог, за исключением предусмотренных видами разрешенного использования с кодами 2.7.1, 4.9, 7.2.3, а также некапитальных сооружений, предназначенных для охраны транспортных средств		
благоустройство территории	размещение декоративных, технических, планировочных, конструктивных устройств, элементов озеленения, различных видов оборудования и оформления, малых архитектурных форм, некапитальных нестационарных строений и сооружений, информационных щитов и указателей, применяемых как составные части благоустройства территории, общественных туалетов		12.0.2
хранение автотранспорта	размещение отдельно стоящих и пристроенных гаражей, в том числе подземных, предназначенных для хранения автотранспорта, в том числе с разделением на машино-места, за исключением гаражей, размещение которых предусмотрено содержанием вида разрешенного использования с кодом 4.9	гостевые автостоянки; площадки для сбора мусора	2.7.1

наименование условно разрешенного вида использования	описание условно разрешенного вида использования	вспомогательные виды разрешенного использования (установленные к условно разрешенному виду)	код (числовое обозначение) условно разрешенного вида использования
бытовое обслуживание	размещение объектов капитального строительства, предназначенных для оказания населению или организациям бытовых услуг (бани)	гостевые автостоянки; площадки для сбора мусора	3.3
религиозное использование	размещение зданий и сооружений религиозного использования. содержание данного вида разрешенного использования включает в себя содержание видов разрешенного использования с кодами 3.7.1-3.7.2	гостевые автостоянки; хозяйственные постройки; дома для проживания священнослужителей; вспомогательные сооружения для отправления культа; гаражи служебного автотранспорта; здания для собрания прихожан; сооружения локального инженерного обеспечения; площадки для сбора мусора	3.7

наименование условно разрешенного вида использования	описание условно разрешенного вида использования	вспомогательные виды разрешенного использования (установленные к условно разрешенному виду)	код (числовое обозначение) условно разрешенного вида использования
осуществление религиозных обрядов	размещение зданий и сооружений, предназначенных для совершения религиозных обрядов и церемоний (в том числе церкви, соборы, храмы, часовни, мечети, молельные дома, синагоги)	гостевые автостоянки; площадки для сбора мусора	3.7.1
религиозное управление и образование	размещение зданий, предназначенных для постоянного местонахождения духовных лиц, паломников и послушников в связи с осуществлением ими религиозной службы, а также для осуществления благотворительной и религиозной образовательной деятельности (монастыри, скиты, дома священнослужителей, воскресные и религиозные школы, семинарии, духовные училища)	гостевые автостоянки; площадки для сбора мусора	3.7.2
амбулаторное ветеринарное обслуживание	размещение объектов капитального строительства, предназначенных для оказания ветеринарных услуг без содержания животных	гостевые автостоянки; хозяйственные постройки; гаражи для служебного транспорта; площадки для сбора мусора	3.10.1
приюты для животных	размещение объектов капитального строительства, предназначенных для оказания ветеринарных услуг в стационаре; размещение объектов капитального строительства, предназначенных для содержания, разведения животных, не являющихся сельскохозяйственными, под надзором человека, оказания услуг по содержанию и лечению бездомных животных; размещение объектов капитального строительства, предназначенных для организации гостиниц для животных	гостевые автостоянки; хозяйственные постройки; гаражи для служебного транспорта; площадки для сбора мусора	3.10.2
объекты торговли (торговые центры, торгово-развлекательные центры (комплексы)	размещение объектов капитального строительства, общей площадью свыше 5000 кв. м с целью размещения одной или нескольких организаций, осуществляющих продажу товаров, и (или) оказание услуг в соответствии с содержанием видов разрешенного использования с кодами 4.5-4.9; размещение гаражей и (или) стоянок для автомобилей сотрудников и посетителей торгового центра	гостевые автостоянки; сооружения локального инженерного обеспечения; площадки для сбора мусора	4.2
рынки	размещение объектов капитального строительства, сооружений, предназначенных для организации постоянной или временной торговли (ярмарка, ярмарка-выставка, рынок, базар), с учетом того, что каждое из торговых мест не располагает торговой площадью более 200 кв. м;	гостевые автостоянки; хозяйственные постройки; сооружения локального инженерного обеспечения; площадки для сбора мусора	4.3

наименование условно разрешенного вида использования	описание условно разрешенного вида использования	вспомогательные виды разрешенного использования (установленные к условно разрешенному виду)	код (числовое обозначение) условно разрешенного вида использования
	размещение гаражей и (или) стоянок для автомобилей сотрудников и посетителей рынка		
банковская и страховая деятельность	размещение объектов капитального строительства, предназначенных для размещения организаций, оказывающих банковские и страховые услуги	гостевые автостоянки; площадки для сбора мусора	4.5
гостиничное обслуживание	размещение гостиниц, а также иных зданий, используемых с целью извлечения предпринимательской выгоды из предоставления жилого помещения для временного проживания в них	гостевые автостоянки; хозяйственные постройки гостиниц; сооружения локального инженерного обеспечения; гаражи служебного транспорта; площадки для сбора мусора	4.7
развлечения	размещение зданий и сооружений, предназначенных для развлечения. содержание данного вида разрешенного использования включает в себя содержание видов разрешенного использования с кодами 4.8.1 - 4.8.3	гостевые автостоянки; площадки для сбора мусора	4.8
развлекательные мероприятия	размещение зданий и сооружений, предназначенных для организации развлекательных мероприятий, путешествий, для размещения дискотек и танцевальных площадок, ночных клубов, аквапарков, боулинга, аттракционов и т. п., игровых автоматов (кроме игрового оборудования, используемого для проведения азартных игр), игровых площадок	гостевые автостоянки; площадки для сбора мусора	4.8.1
проведение азартных игр	размещение зданий и сооружений, предназначенных для размещения букмекерских контор, тотализаторов, их пунктов приема ставок вне игорных зон	гостевые автостоянки; площадки для сбора мусора	4.8.2
проведение азартных игр в игорных зонах	размещение зданий и сооружений в игорных зонах, где допускается размещение игорных заведений, залов игровых автоматов, используемых для проведения азартных игр и игровых столов, а также размещение гостиниц и заведений общественного питания для посетителей игорных зон	гостевые автостоянки; площадки для сбора мусора	4.8.3
служебные гаражи	размещение постоянных или временных гаражей, стоянок для хранения служебного автотранспорта, используемого в целях осуществления видов деятельности, предусмотренных видами разрешенного использования с кодами 3.0, 4.0, а также для стоянки и хранения транспортных средств общего пользования, в том числе в депо	гостевые автостоянки; площадки для сбора мусора	4.9
выставочно-ярмарочная деятельность	размещение объектов капитального строительства, сооружений, предназначенных для осуществления выставочно-ярмарочной и конгрессной деятельности, включая	гостевые автостоянки; сооружения локального инженерного обеспечения; площадки для сбора мусора	4.10

наименование условно разрешенного вида использования	описание условно разрешенного вида использования	вспомогательные виды разрешенного использования (установленные к условно разрешенному виду)	код (числовое обозначение) условно разрешенного вида использования
	деятельность, необходимую для обслуживания указанных мероприятий (застройка экспозиционной площади, организация питания участников мероприятий)		
спорт	размещение зданий и сооружений для занятия спортом. содержание данного вида разрешенного использования включает в себя содержание видов разрешенного использования с кодами 5.1.1 - 5.1.7	гостевые автостоянки; площадки для сбора мусора	5.1
обеспечение спортивно-зрелищных мероприятий	размещение спортивно-зрелищных зданий и сооружений, имеющих специальные места для зрителей от 500 мест (стадионов, дворцов спорта, ледовых дворцов, ипподромов)	гостевые автостоянки; площадки для сбора мусора	5.1.1
обеспечение занятий спортом в помещениях	размещение спортивных клубов, спортивных залов, бассейнов, физкультурно-оздоровительных комплексов в зданиях и сооружениях	гостевые автостоянки; площадки для сбора мусора	5.1.2
площадки для занятий спортом	размещение площадок для занятия спортом и физкультурой на открытом воздухе (физкультурные площадки, беговые дорожки, поля для спортивной игры)	гостевые автостоянки; площадки для сбора мусора	5.1.3
оборудованные площадки для занятий спортом	размещение сооружений для занятия спортом и физкультурой на открытом воздухе (теннисные корты, автодромы, мотодромы, трамплины, спортивные стрельбища)	гостевые автостоянки; площадки для сбора мусора	5.1.4
водный спорт	размещение спортивных сооружений для занятия водными видами спорта (причалы и сооружения, необходимые для организации водных видов спорта и хранения соответствующего инвентаря)	гостевые автостоянки; площадки для сбора мусора	5.1.5
авиационный спорт	размещение спортивных сооружений для занятия авиационными видами спорта (ангары, взлетно-посадочные площадки и иные сооружения, необходимые для организации авиационных видов спорта и хранения соответствующего инвентаря)	гостевые автостоянки; площадки для сбора мусора	5.1.6
спортивные базы	размещение спортивных баз и лагерей, в которых осуществляется спортивная подготовка длительно проживающих в них лиц	гостевые автостоянки; площадки для сбора мусора	5.1.7
пищевая промышленность	размещение объектов пищевой промышленности, по переработке сельскохозяйственной продукции способом, приводящим к их переработке в иную продукцию (консервирование, копчение, хлебопечение), в том числе для производства напитков, алкогольных напитков и табачных изделий	объекты капитального строительства и виды использования земельных участков, отнесённые действующими санитарными нормами к объектам с санитарно-защитной зоной не более 50 м; гостевые автостоянки; административно-бытовые здания; вспомогательные здания и сооружения, в которых осуществляются операции, технологически	6.4

наименование условно разрешенного вида использования	описание условно разрешенного вида использования	вспомогательные виды разрешенного использования (установленные к условно разрешенному виду)	код (числовое обозначение) условно разрешенного вида использования
		связанные с основным видом разрешенного использования; площадки для сбора бытового мусора и производственных отходов	

1.1. Отдельные типичные виды разрешенного использования земельных участков, сформированных, предоставленных (образованных, созданных), до приведения настоящих Правил в соответствие с Классификатором видов разрешенного использования земельных участков, утвержденным приказом Министерства экономического развития РФ от 01.09.2014 года № 540, соответствующие градостроительному регламенту данной территориальной зоны:

наименование основного вида разрешенного использования	вспомогательные виды разрешенного использования (установленные к основному)
многоквартирные дома	гостевые автостоянки; хозяйственные площадки; сараи; хозблоки; погреба; хозяйственные постройки; сооружения локального инженерного обеспечения; площадки для сбора мусора
многоэтажное жилищное строительство	
среднеэтажные жилые дома	

1.2. В соответствии с ч. 3 ст. 38 Градостроительного кодекса Российской Федерации **в пределах территориальной зоны жилой застройки второго типа (Ж-2)установлены следующие подзоны** с различными предельными размерами земельных участков и предельными параметрами разрешенного строительства, реконструкции объектов капитального строительства и сочетаниями таких размеров и параметров, включающие в себя отдельные участки территориальной зоны:

Подзона «А», включающая в себя участки территориальной зоны: Ж-2/02, 03, 04, 06, 07, 10, 16, 20, 21, 22, 23, 24, 27, 29, 30, 32, 34, 36, 37, 38, 40, 50, 52, 56, 59, 63, 65, 66, 68, 69, 77, 78, 85, 90.

Подзона «Б», включающая в себя участки территориальной зоны: Ж-2/01, 05, 08, 09, 11*, 12, 13, 14, 15, 18, 19, 25, 26, 28, 31, 33, 35, 41, 53, 74, 75, 81, 82, 84, 86, 92, 93.

Подзона «В», включающая в себя участки территориальной зоны: Ж-2/17*, 39, 42, 43, 44, 45, 46, 47, 48, 51, 55, 76, 87, 88.

Подзона «Г», включающая в себя участки территориальной зоны: Ж-2/49, 54, 57, 58, 60, 61, 62, 64, 65, 67, 70, 72, 73, 79, 80, 83, 91.

Подзона «Д», включающая в себя участок территориальной зоны: Ж-2/71, 89.

*участки территориальной зоны, подлежащие комплексному и устойчивому развитию территории.

1.3. Предельные (минимальные и/или максимальные) размеры земельных участков и предельные параметры разрешенного строительства, реконструкции объектов капитального строительства, установленные для указанных подзон:

	подзона «А»	подзона «Б»	подзона «В»	подзона «Г»	подзона «Д»

	подзона «А»	подзона «Б»	подзона «В»	подзона «Г»	подзона «Д»
ПРЕДЕЛЬНЫЕ РАЗМЕРЫ ЗЕМЕЛЬНЫХ УЧАСТКОВ, В ТОМ ЧИСЛЕ ИХ ПЛОЩАДЬ					
для многоквартирных жилых домов: минимальный максимальный	не подлежит установлению не подлежит установлению				
для строительства магазинов торговой площадью не более 200 кв. метров: минимальный максимальный	не подлежит установлению не подлежит установлению				
для строительства объектов социального, бытового и коммунального обслуживания: минимальный максимальный	не подлежит установлению 1600 кв. метров				
для земельных участков, находящихся в муниципальной собственности или государственной собственности до ее разграничения, образуемых в целях предоставления гражданам:					
для строительства индивидуального гаража: минимальный максимальный	20 кв. метров 36 кв. метров				
для строительства индивидуального хозяйственного блока: минимальный максимальный	12 кв. метров 20 кв. метров				
ПРЕДЕЛЬНЫЕ ПАРАМЕТРЫ РАЗРЕШЕННОГО СТРОИТЕЛЬСТВА, РЕКОНСТРУКЦИИ ОБЪЕКТОВ КАПИТАЛЬНОГО СТРОИТЕЛЬСТВА					
Количество этажей (для объектов капитального строительства, не относящихся к многоквартирным жилым домам)					
минимальное	1				
максимальное	10	20	25	5	25
Высота зданий (для многоквартирных жилых домов)					
минимальная	12 метров	20 метров	35 метров	6 метров	6 метров
максимальная	40 метров	75 метров	80 метров	15 метров	80 метров
Высота зданий, сооружений (для объектов капитального строительства, не относящихся к многоквартирным жилым домам)					
минимальная	не нормируется				
максимальная	40 метров	75 метров	80 метров	15 метров	80 метров
Минимальные отступы от границ земельных участков в целях определения мест допустимого размещения зданий, строений, сооружений, за пределами которых запрещено строительство зданий, строений, сооружений					

	подзона «А»	подзона «Б»	подзона «В»	подзона «Г»	подзона «Д»
минимальный	не подлежит установлению, определяется проектной документацией в соответствии с техническими регламентами, региональными и местными нормативами градостроительного проектирования				
максимальный	не подлежит установлению, определяется проектной документацией в соответствии с техническими регламентами, региональными и местными нормативами градостроительного проектирования				
Процент застройки в границах земельного участка, определяемый как отношение суммарной площади земельного участка, которая может быть застроена, ко всей площади земельного участка					
минимальный	не подлежит установлению, определяется проектной документацией в соответствии с техническими регламентами, региональными и местными нормативами градостроительного проектирования				
максимальный	не подлежит установлению, определяется проектной документацией в соответствии с техническими регламентами, региональными и местными нормативами градостроительного проектирования				
Иные показатели					
отступ застройки от красной линии	в соответствии с техническими регламентами, региональными и местными нормативами градостроительного проектирования				
устройство ограждений между участками многоквартирных домов	не допускается				
максимальная высота ограждений нежилых зданий и сооружений	1,8 метра				
торговая площадь магазинов	не более 200 кв. метров				
ОСУЩЕСТВЛЕНИЕ ДЕЯТЕЛЬНОСТИ ПО КОМПЛЕКСНОМУ И УСТОЙЧИВОМУ РАЗВИТИЮ ТЕРРИТОРИИ					
минимально допустимый уровень обеспеченности территории объектами коммунальной, транспортной, социальной инфраструктур	в соответствии с техническими регламентами, региональными и местными нормативами градостроительного проектирования				
минимально допустимый уровень территориальной доступности объектов коммунальной, транспортной, социальной инфраструктур для населения	в соответствии с техническими регламентами, региональными и местными нормативами градостроительного проектирования				

1.4. Ограничения использования земельных участков и объектов капитального строительства, виды разрешенного использования, предельные размеры и предельные параметры разрешенного строительства, реконструкции которых соответствуют градостроительному регламенту данной территориальной зоны, устанавливаются в соответствии с законами и иными правовыми актами Российской Федерации, Саратовской области, техническими регламентами, муниципальными правовыми актами органов местного самоуправления об установлении публичных сервитутов, соглашениями между собственниками земельных участков (объектов капитального строительства) об установлении сервитутов.

На территории участков Ж-2/20, 26, 40, 48, 77, 86 территориальной зоны жилой застройки второго типа (Ж-2) в соответствии с Федеральным законом от 25 июня 2002 года № 73-ФЗ «Об объектах культурного наследия (памятниках истории и культуры) народов Российской Федерации» в границах защитной зоны (200 метров) объекта культурного наследия регионального значения запрещаются строительство объектов капитального строительства и их реконструкция, связанная с изменением их параметров (высоты, количества этажей, площади), за исключением строительства и реконструкции линейных объектов.

2. Виды разрешенного использования земельных участков и объектов капитального строительства, предоставленных (образованных, созданных) до вступления в силу настоящих Правил, земельных участков, образованных после вступления в силу настоящих Правил в результате раздела (объединения, перераспределения, выдела) таких земельных участков, а также земельных участков, сформированных после вступления в силу настоящих Правил с целью использования таких объектов капитального строительства, не соответствующие градостроительному регламенту данной территориальной зоны:

наименование основного вида разрешенного использования	вспомогательные виды разрешенного использования (установленные к основному)
индивидуальные жилые дома	хозяйственные постройки; сараи, погреба; хозблоки; гаражи
индивидуальная жилая застройка	
индивидуальное жилищное строительство	
комплексное освоение в целях жилищного строительства	
малоэтажные дома	
жилой дом с хозяйственными и бытовыми строениями и сооружениями	
малоэтажное строительство	
ведение личного подсобного хозяйства	
ведение садоводства	
ведение огородничества	
ведение дачного хозяйства	
гаражи	
сараи	
хозблоки	
погреба	

Перечень видов разрешенного использования земельных участков и объектов капитального строительства, предоставленных (образованных, созданных) до вступления в силу настоящих Правил, не соответствующих градостроительному регламенту данной территориальной зоны, может изменяться на основе документов, подтверждающих фактическое существование таких земельных участков и объектов капитального строительства, путем внесения в установленном порядке изменений в настоящие Правила.

2.1. Ограничения использования земельных участков и объектов капитального строительства, предоставленных (образованных, созданных) до вступления в силу настоящих Правил, виды разрешенного использования, предельные размеры, предельные параметры которых не соответствуют градостроительному регламенту данной территориальной зоны:

1) В соответствии со статьей 36 Градостроительного кодекса Российской Федерации градостроительным регламентом данной территориальной зоны разрешается использовать предоставленные (образованные, созданные) до вступления в силу настоящих Правил земельные участки, объекты капитального строительства, виды разрешенного использования, предельные (минимальные и/или максимальные) размеры и предельные параметры которых не соответствуют градостроительному регламенту данной территориальной зоны, без установления срока приведения их в соответствие с градостроительным регламентом данной территориальной зоны, за исключением случаев когда использование таких земельных участков и объектов капитального строительства опасно для жизни или здоровья человека, для окружающей среды, объектов культурного наследия.

2) Согласно статье 11.2 Земельного кодекса Российской Федерации при разделе (объединении, перераспределении, выделе) предоставленных (образованных) до вступления в силу настоящих Правил исходных земельных участков целевым назначением и разрешенным использованием образуемых из них земельных участков признаются целевое назначение и разрешенное использование земельных участков, из которых они образуются, за исключением случаев, установленных федеральными законами.

3) Разрешается использование земельных участков, образованных при разделе (объединении, перераспределении, выделе) земельных участков, предоставленных (образованных) до вступления в силу настоящих Правил, предельные размеры которых не соответствуют предельным размерам земельных участков, установленных для данной территориальной зоны, без установления срока приведения их в соответствие с градостроительным регламентом данной территориальной зоны, за исключением случаев когда использование таких земельных участков опасно для жизни или здоровья человека, для окружающей среды, объектов культурного наследия.

4) Реконструкция объектов капитального строительства, созданных до вступления в силу настоящих Правил, виды разрешенного использования, предельные параметры которых не соответствуют градостроительному регламенту данной территориальной зоны, может осуществляться только путем приведения таких объектов

капитального строительства в соответствие с градостроительным регламентом данной территориальной зоны или путем уменьшения их несоответствия предельным параметрам разрешенного строительства, реконструкции, установленным для данной территориальной зоны.

5) Изменение видов разрешенного использования земельных участков и объектов капитального строительства, предоставленных (образованных, созданных) до вступления в силу настоящих Правил, не соответствующих градостроительному регламенту данной территориальной зоны, может осуществляться только путем приведения их в соответствие с видами разрешенного использования, установленными градостроительным регламентом данной территориальной зоны.

6) Разрешается однократная реконструкция существующих объектов капитального строительства – индивидуальных жилых домов, предусмотренных пунктом 2 статьи 20 настоящих Правил, с целью обеспечения жилищных прав их правообладателей в соответствии с предельными параметрами разрешенного строительства, реконструкции объектов капитального строительства – количество этажей: минимальное – 1, максимальное – 2.

Статья 21. Градостроительный регламент территориальной зоны многофункциональной застройки (ОЖ)

1. Перечень видов разрешенного использования объектов капитального строительства и земельных участков:

наименование основного вида разрешенного использования	**описание основного вида разрешенного использования**	**вспомогательные виды разрешенного использования (установленные к основному)**	**код (числовое обозначение) основного вида разрешенного использования**
среднеэтажная жилая застройка	размещение многоквартирных домов этажностью не выше восьми этажей; благоустройство и озеленение; размещение подземных гаражей и автостоянок; обустройство спортивных и детских площадок, площадок для отдыха; размещение объектов обслуживания жилой застройки во встроенных, пристроенных и встроенно-пристроенных помещениях многоквартирного дома, если общая площадь таких помещений в многоквартирном доме не составляет более 20% общей площади помещений дома	гостевые автостоянки; придомовая территория; хозяйственные площадки; сараи; хозблоки; погреба; хозяйственные постройки; сооружения локального инженерного обеспечения; площадки для сбора мусора	2.5
многоэтажная жилая застройка (высотная застройка)	размещение многоквартирных домов этажностью девять этажей и выше; благоустройство и озеленение придомовых территорий; обустройство спортивных и детских площадок, хозяйственных площадок и площадок для отдыха; размещение подземных гаражей и автостоянок, размещение объектов обслуживания жилой застройки во встроенных, пристроенных и встроенно-пристроенных помещениях многоквартирного дома в отдельных помещениях дома, если площадь таких помещений в многоквартирном доме не составляет более 15% от общей площади дома	гостевые автостоянки; придомовая территория; хозяйственные площадки; сараи; хозблоки; погреба; хозяйственные постройки; сооружения локального инженерного обеспечения; площадки для сбора мусора	2.6

наименование основного вида разрешенного использования	описание основного вида разрешенного использования	вспомогательные виды разрешенного использования (установленные к основному)	код (числовое обозначение) основного вида разрешенного использования
хранение автотранспорта	размещение отдельно стоящих и пристроенных гаражей, в том числе подземных, предназначенных для хранения автотранспорта, в том числе с разделением на машино-места, за исключением гаражей, размещение которых предусмотрено содержанием вида разрешенного использования с кодом 4.9	гостевые автостоянки; площадки для сбора мусора	2.7.1
коммунальное обслуживание	Размещение зданий и сооружений в целях обеспечения физических и юридических лиц коммунальными услугами. Содержание данного вида разрешенного использования включает в себя содержание видов разрешенного использования с кодами 3.1.1-3.1.2	гостевые автостоянки; площадки для сбора мусора	3.1
предоставление коммунальных услуг	размещение зданий и сооружений, обеспечивающих поставку воды, тепла, электричества, газа, отвод канализационных стоков, очистку и уборку объектов недвижимости (котельных, водозаборов, очистных сооружений, насосных станций, водопроводов, линий электропередач, трансформаторных подстанций, газопроводов, линий связи, телефонных станций, канализаций, стоянок, гаражей и мастерских для обслуживания уборочной и аварийной техники, сооружений, необходимых для сбора и плавки снега)	гостевые автостоянки; площадки для сбора мусора	3.1.1
административные здания организаций, обеспечивающих предоставление коммунальных услуг	размещение зданий, предназначенных для приема физических и юридических лиц в связи с предоставлением им коммунальных услуг	гостевые автостоянки; площадки для сбора мусора	3.1.2
социальное обслуживание	размещение зданий, предназначенных для оказания гражданам социальной помощи. Содержание данного вида разрешенного использования включает в себя содержание видов разрешенного использования с кодами 3.2.1 - 3.2.4	гостевые автостоянки; гаражи служебного транспорта; хозяйственные постройки; сооружения локального инженерного обеспечения; зеленые насаждения; площадки для сбора мусора	3.2
дома социального обслуживания	размещение зданий, предназначенных для размещения домов престарелых, домов ребенка, детских домов, пунктов ночлега для бездомных граждан; размещение объектов капитального строительства для временного размещения вынужденных переселенцев, лиц, признанных беженцами	гостевые автостоянки; площадки для сбора мусора	3.2.1

наименование основного вида разрешенного использования	описание основного вида разрешенного использования	вспомогательные виды разрешенного использования (установленные к основному)	код (числовое обозначение) основного вида разрешенного использования
оказание социальной помощи населению	размещение зданий, предназначенных для служб психологической и бесплатной юридической помощи, социальных, пенсионных и иных служб (службы занятости населения, пункты питания малоимущих граждан), в которых осуществляется прием граждан по вопросам оказания социальной помощи и назначения социальных или пенсионных выплат, а также для размещения общественных некоммерческих организаций: некоммерческих фондов, благотворительных организаций, клубов по интересам	гостевые автостоянки; площадки для сбора мусора	3.2.2
бытовое обслуживание	размещение объектов капитального строительства, предназначенных для оказания населению или организациям бытовых услуг (мастерские мелкого ремонта, ателье, бани, парикмахерские, прачечные, химчистки, похоронные бюро)	гостевые автостоянки; площадки для сбора мусора	3.3
амбулаторно-поликлиническое обслуживание	размещение объектов капитального строительства, предназначенных для оказания гражданам амбулаторно-поликлинической медицинской помощи (поликлиники, фельдшерские пункты, пункты здравоохранения, центры матери и ребенка, диагностические центры, молочные кухни, станции донорства крови, клинические лаборатории)	гостевые автостоянки; хозяйственные постройки амбулаторно-поликлинических учреждений; лаборатории; гаражи служебного транспорта; сооружения локального инженерного обеспечения; площадки для сбора мусора	3.4.1
стационарное медицинское обслуживание	Размещение объектов капитального строительства, предназначенных для оказания гражданам медицинской помощи в стационарах (больницы, родильные дома, диспансеры, научно-медицинские учреждения и прочие объекты, обеспечивающие оказание услуги по лечению в стационаре); размещение станций скорой помощи; размещение площадок санитарной авиации	гостевые автостоянки; хозяйственные постройки; лаборатории; гаражи служебного транспорта; сооружения локального инженерного обеспечения; площадки для сбора мусора	3.4.2
образование и просвещение	размещение объектов капитального строительства, предназначенных для воспитания, образования и просвещения. Содержание данного вида разрешенного использования включает в себя содержание видов разрешенного использования с кодами 3.5.1 - 3.5.2	гостевые автостоянки; хозяйственные постройки; сооружения локального инженерного обеспечения; площадки для сбора мусора	3.5
дошкольное, начальное и среднее общее образование	размещение объектов капитального строительства, предназначенных для просвещения, дошкольного, начального и среднего общего образования (детские ясли, детские сады, школы, лицеи, гимназии, художественные, музыкальные школы, образовательные кружки и иные организации, осуществляющие деятельность по воспитанию, образованию и просвещению, в том	гостевые автостоянки; хозяйственные постройки; гаражи служебного транспорта; сооружения локального инженерного обеспечения; спортивные ядра;	3.5.1

наименование основного вида разрешенного использования	описание основного вида разрешенного использования	вспомогательные виды разрешенного использования (установленные к основному)	код (числовое обозначение) основного вида разрешенного использования
	числе зданий, спортивных сооружений, предназначенных для занятия обучающихся физической культурой и спортом)	открытые площадки для занятий спортом и физкультурой; школьные сады; здания и сооружения для размещения служб охраны и наблюдения; площадки для сбора мусора	
среднее и высшее профессиональное образование	размещение объектов капитального строительства, предназначенных для просвещения, дошкольного, начального и среднего общего образования (детские ясли, детские сады, школы, лицеи, гимназии, художественные, музыкальные школы, образовательные кружки и иные организации, осуществляющие деятельность по воспитанию, образованию и просвещению, в том числе зданий, спортивных сооружений, предназначенных для занятия обучающихся физической культурой и спортом)	гостевые автостоянки; хозяйственные постройки; гаражи служебного транспорта; сооружения локального инженерного обеспечения; спортивные ядра; открытые площадки для занятий спортом и физкультурой; здания и сооружения для размещения служб охраны и наблюдения; площадки для сбора мусора	3.5.2
культурное развитие	размещение зданий и сооружений, предназначенных для размещения объектов культуры. содержание данного вида разрешенного использования включает в себя содержание видов разрешенного использования с кодами 3.6.1-3.6.3	гостевые автостоянки; хозяйственно-бытовые строения и сооружения; открытые концертные площадки; площадки для организаций дискотек, игр; гаражи служебного транспорта; объекты благоустройства; зеленые насаждения; площадки для сбора мусора	3.6
объекты культурно-досуговой деятельности	размещение зданий, предназначенных для размещения музеев, выставочных залов, художественных галерей, домов культуры, библиотек, кинотеатров и кинозалов, театров, филармоний, концертных залов, планетариев		3.6.1
парки культуры и отдыха	размещение парков культуры и отдыха		3.6.2

наименование основного вида разрешенного использования	описание основного вида разрешенного использования	вспомогательные виды разрешенного использования (установленные к основному)	код (числовое обозначение) основного вида разрешенного использования
цирки и зверинцы	размещение зданий и сооружений для размещения цирков, зверинцев, зоопарков, зоосадов, океанариумов и осуществления сопутствующих видов деятельности по содержанию диких животных в неволе		3.6.3
общественное управление	размещение зданий, предназначенных для размещения органов и организаций общественного управления. содержание данного вида разрешенного использования включает в себя содержание видов разрешенного использования с кодами 3.8.1-3.8.2	гостевые автостоянки; гаражи служебного автотранспорта; здания и сооружения для размещения служб охраны и наблюдения; зеленые насаждения; площадки для сбора мусора	3.8
государственное управление	размещение зданий, предназначенных для размещения государственных органов, государственного пенсионного фонда, органов местного самоуправления, судов, а также организаций, непосредственно обеспечивающих их деятельность или оказывающих государственные и (или) муниципальные услуги	гостевые автостоянки; площадки для сбора мусора	3.8.1
представительская деятельность	размещение зданий, предназначенных для дипломатических представительств иностранных государств и субъектов российской федерации, консульских учреждений в российской федерации	гостевые автостоянки; площадки для сбора мусора	3.8.2
амбулаторное ветеринарное обслуживание	размещение объектов капитального строительства, предназначенных для оказания ветеринарных услуг без содержания животных	гостевые автостоянки; хозяйственные постройки; гаражи для служебного транспорта; площадки для сбора мусора	3.10.1
деловое управление	размещение объектов капитального строительства с целью: размещения объектов управленческой деятельности, не связанной с государственным или муниципальным управлением и оказанием услуг, а также с целью обеспечения совершения сделок, не требующих передачи товара в момент их совершения между организациями, в том числе биржевая деятельность (за исключением банковской и страховой деятельности)	гостевые автостоянки; площадки для сбора мусора	4.1
магазины	размещение объектов капитального строительства, предназначенных для продажи товаров, торговая площадь которых составляет до 5000 кв. м	гостевые автостоянки; сооружения локального инженерного обеспечения; площадки для сбора мусора	4.4
банковская и страховая деятельность	размещение объектов капитального строительства, предназначенных для размещения организаций, оказывающих банковские и страховые услуги	гостевые автостоянки; площадки для сбора мусора	4.5

наименование основного вида разрешенного использования	описание основного вида разрешенного использования	вспомогательные виды разрешенного использования (установленные к основному)	код (числовое обозначение) основного вида разрешенного использования
общественное питание	размещение объектов капитального строительства в целях устройства мест общественного питания за плату (рестораны, кафе, столовые, закусочные, бары)	гостевые автостоянки; площадки для сбора мусора	4.6
гостиничное обслуживание	размещение гостиниц, а также иных зданий, используемых с целью извлечения предпринимательской выгоды из предоставления жилого помещения для временного проживания в них	гостевые автостоянки; хозяйственные постройки гостиниц; сооружения локального инженерного обеспечения; площадки для сбора мусора	4.7
развлечения	размещение зданий и сооружений, предназначенных для развлечения. содержание данного вида разрешенного использования включает в себя содержание видов разрешенного использования с кодами 4.8.1 - 4.8.3	гостевые автостоянки; площадки для сбора мусора	4.8
развлекательные мероприятия	размещение зданий и сооружений, предназначенных для организации развлекательных мероприятий, путешествий, для размещения дискотек и танцевальных площадок, ночных клубов, аквапарков, боулинга, аттракционов и т. п., игровых автоматов (кроме игрового оборудования, используемого для проведения азартных игр), игровых площадок	гостевые автостоянки; площадки для сбора мусора	4.8.1
проведение азартных игр	размещение зданий и сооружений, предназначенных для размещения букмекерских контор, тотализаторов, их пунктов приема ставок вне игорных зон	гостевые автостоянки; площадки для сбора мусора	4.8.2
проведение азартных игр в игорных зонах	размещение зданий и сооружений в игорных зонах, где допускается размещение игорных заведений, залов игровых автоматов, используемых для проведения азартных игр и игровых столов, а также размещение гостиниц и заведений общественного питания для посетителей игорных зон	гостевые автостоянки; площадки для сбора мусора	4.8.3
служебные гаражи	размещение постоянных или временных гаражей, стоянок для хранения служебного автотранспорта, используемого в целях осуществления видов деятельности, предусмотренных видами разрешенного использования с кодами 3.0, 4.0, а также для стоянки и хранения транспортных средств общего пользования, в том числе в депо	гостевые автостоянки; площадки для сбора мусора	4.9
объекты дорожного сервиса	размещение зданий и сооружений дорожного сервиса. содержание данного вида разрешенного использования включает в себя содержание видов разрешенного использования с кодами 4.9.1.1 - 4.9.1.4	гостевые автостоянки; сооружения локального инженерного обеспечения; площадки для сбора мусора	4.9.1
заправка транспортных средств	размещение автозаправочных станций; размещение магазинов сопутствующей торговли, зданий для организации общественного	гостевые автостоянки; сооружения локального инженерного	4.9.1.1

наименование основного вида разрешенного использования	описание основного вида разрешенного использования	вспомогательные виды разрешенного использования (установленные к основному)	код (числовое обозначение) основного вида разрешенного использования
	питания в качестве объектов дорожного сервиса	обеспечения; площадки для сбора мусора	
обеспечение дорожного отдыха	размещение зданий для предоставления гостиничных услуг в качестве дорожного сервиса (мотелей), а также размещение магазинов сопутствующей торговли, зданий для организации общественного питания в качестве объектов дорожного сервиса	гостевые автостоянки; сооружения локального инженерного обеспечения; площадки для сбора мусора	4.9.1.2
автомобильные мойки	размещение автомобильных моек, а также размещение магазинов сопутствующей торговли	гостевые автостоянки; сооружения локального инженерного обеспечения; площадки для сбора мусора	4.9.1.3
ремонт автомобилей	размещение мастерских, предназначенных для ремонта и обслуживания автомобилей, и прочих объектов дорожного сервиса, а также размещение магазинов сопутствующей торговли	гостевые автостоянки; сооружения локального инженерного обеспечения; площадки для сбора мусора	4.9.1.4
выставочно-ярмарочная деятельность	размещение объектов капитального строительства, сооружений, предназначенных для осуществления выставочно-ярмарочной и конгрессной деятельности, включая деятельность, необходимую для обслуживания указанных мероприятий (застройка экспозиционной площади, организация питания участников мероприятий)	гостевые автостоянки; сооружения локального инженерного обеспечения; площадки для сбора мусора	4.10
спорт	размещение зданий и сооружений для занятия спортом. содержание данного вида разрешенного использования включает в себя содержание видов разрешенного использования с кодами 5.1.1 - 5.1.7	гостевые автостоянки; сооружения локального инженерного обеспечения; площадки для сбора мусора	5.1
обеспечение спортивно-зрелищных мероприятий	размещение спортивно-зрелищных зданий и сооружений, имеющих специальные места для зрителей от 500 мест (стадионов, дворцов спорта, ледовых дворцов, ипподромов)	гостевые автостоянки; площадки для сбора мусора	5.1.1
обеспечение занятий спортом в помещениях	размещение спортивных клубов, спортивных залов, бассейнов, физкультурно-оздоровительных комплексов в зданиях и сооружениях	гостевые автостоянки; площадки для сбора мусора	5.1.2
площадки для занятий спортом	размещение площадок для занятия спортом и физкультурой на открытом воздухе (физкультурные площадки, беговые дорожки, поля для спортивной игры)	гостевые автостоянки; площадки для сбора мусора	5.1.3
оборудованные площадки для занятий спортом	размещение сооружений для занятия спортом и физкультурой на открытом воздухе (теннисные корты, автодромы, мотодромы, трамплины, спортивные стрельбища)	гостевые автостоянки; площадки для сбора мусора	5.1.4
водный спорт	размещение спортивных сооружений для занятия водными видами спорта (причалы и сооружения, необходимые для организации водных видов спорта и хранения соответствующего инвентаря)	гостевые автостоянки; площадки для сбора мусора	5.1.5

наименование основного вида разрешенного использования	описание основного вида разрешенного использования	вспомогательные виды разрешенного использования (установленные к основному)	код (числовое обозначение) основного вида разрешенного использования
авиационный спорт	размещение спортивных сооружений для занятия авиационными видами спорта (ангары, взлетно-посадочные площадки и иные сооружения, необходимые для организации авиационных видов спорта и хранения соответствующего инвентаря)	гостевые автостоянки; площадки для сбора мусора	5.1.6
спортивные базы	размещение спортивных баз и лагерей, в которых осуществляется спортивная подготовка длительно проживающих в них лиц	гостевые автостоянки; площадки для сбора мусора	5.1.7
обеспечение внутреннего правопорядка	размещение объектов капитального строительства, необходимых для подготовки и поддержания в готовности органов внутренних дел, Росгвардии и спасательных служб, в которых существует военизированная служба; размещение объектов гражданской обороны, за исключением объектов гражданской обороны, являющихся частями производственных зданий	гостевые автостоянки; гаражи для служебного транспорта; открытые площадки для занятий спортом и физкультурой; площадки для сбора мусора	8.3
земельные участки (территории) общего пользования	земельные участки общего пользования. содержание данного вида разрешенного использования включает в себя содержание видов разрешенного использования с кодами 12.0.1 - 12.0.2	гостевые автостоянки; остановочные павильоны; остановочные павильоны, совмещенные с торговыми; информационные площадки; отстойно-разворотные площадки общественного транспорта; площадки для сбора мусора	12.0
улично-дорожная сеть	размещение объектов улично-дорожной сети: автомобильных дорог, трамвайных путей и пешеходных тротуаров в границах населенных пунктов, пешеходных переходов, бульваров, площадей, проездов, велодорожек и объектов велотранспортной и инженерной инфраструктуры; размещение придорожных стоянок (парковок) транспортных средств в границах городских улиц и дорог, за исключением предусмотренных видами разрешенного использования с кодами 2.7.1, 4.9, 7.2.3, а также некапитальных сооружений, предназначенных для охраны транспортных средств		12.0.1
благоустройство территории	размещение декоративных, технических, планировочных, конструктивных устройств, элементов озеленения, различных видов оборудования и оформления, малых архитектурных форм, некапитальных нестационарных строений и сооружений, информационных щитов и указателей, применяемых как составные части благоустройства территории, общественных туалетов		12.0.2

наименование условно разрешенного вида использования	описание основного вида разрешенного использования	вспомогательные виды разрешенного использования (установленные к условно разрешенному виду)	код (числовое обозначение) условно разрешенного вида использования
приюты для животных	размещение объектов капитального строительства, предназначенных для оказания ветеринарных услуг в стационаре; размещение объектов капитального строительства, предназначенных для содержания, разведения животных, не являющихся сельскохозяйственными, под надзором человека, оказания услуг по содержанию и лечению бездомных животных; размещение объектов капитального строительства, предназначенных для организации гостиниц для животных	гостевые автостоянки; хозяйственные постройки; гаражи для служебного транспорта; площадки для сбора мусора	3.10.2
религиозное использование	размещение зданий и сооружений религиозного использования. содержание данного вида разрешенного использования включает в себя содержание видов разрешенного использования с кодами 3.7.1-3.7.2	гостевые автостоянки; хозяйственные постройки; дома для проживания священнослужителей; вспомогательные сооружения для отправления культа; гаражи служебного автотранспорта; здания для собрания прихожан; сооружения локального инженерного обеспечения; площадки для сбора мусора	3.7
осуществление религиозных обрядов	размещение зданий и сооружений, предназначенных для совершения религиозных обрядов и церемоний (в том числе церкви, соборы, храмы, часовни, мечети, молельные дома, синагоги)	гостевые автостоянки; площадки для сбора мусора	3.7.1
религиозное управление и образование	размещение зданий, предназначенных для постоянного местонахождения духовных лиц, паломников и послушников в связи с осуществлением ими религиозной службы, а также для осуществления благотворительной и религиозной образовательной деятельности (монастыри, скиты, дома священнослужителей, воскресные и религиозные школы, семинарии, духовные училища)	гостевые автостоянки; площадки для сбора мусора	3.7.2
объекты торговли (торговые центры, торгово-развлекательные центры (комплексы)	размещение объектов капитального строительства, общей площадью свыше 5000 кв. м с целью размещения одной или нескольких организаций, осуществляющих продажу товаров, и (или) оказание услуг в соответствии с содержанием видов разрешенного использования с кодами 4.5 - 4.8.2; размещение гаражей и (или) стоянок для автомобилей сотрудников и посетителей торгового центра	гостевые автостоянки; сооружения локального инженерного обеспечения; площадки для сбора мусора	4.2
рынки	размещение объектов капитального строительства, сооружений, предназначенных для организации постоянной или временной торговли (ярмарка, рынок, базар), с учетом того, что каждое из	гостевые автостоянки; хозяйственные постройки; сооружения локального инженерного	4.3

наименование условно разрешенного вида использования	описание основного вида разрешенного использования	вспомогательные виды разрешенного использования (установленные к условно разрешенному виду)	код (числовое обозначение) условно разрешенного вида использования
	торговых мест не располагает торговой площадью более 200 кв. м; размещение гаражей и (или) стоянок для автомобилей сотрудников и посетителей рынка	обеспечения; площадки для сбора мусора	
выставочно-ярмарочная деятельность	размещение объектов капитального строительства, сооружений, предназначенных для осуществления выставочно-ярмарочной и конгрессной деятельности, включая деятельность, необходимую для обслуживания указанных мероприятий (застройка экспозиционной площади, организация питания участников мероприятий)	гостевые автостоянки; сооружения локального инженерного обеспечения; площадки для сбора мусора	4.10

1.1. Отдельные типичные виды разрешенного использования земельных участков, сформированных, предоставленных (образованных, созданных), до приведения настоящих Правил в соответствие с Классификатором видов разрешенного использования земельных участков, утвержденным приказом Министерства экономического развития РФ от 01.09.2014 года № 540, соответствующие градостроительному регламенту данной территориальной зоны:

наименование основного вида разрешенного использования	вспомогательные виды разрешенного использования (установленные к основному)
многоквартирные дома	гостевые автостоянки; хозяйственные площадки; сараи; хозблоки; погреба; хозяйственные постройки; сооружения локального инженерного обеспечения; площадки для сбора мусора
многоэтажное жилищное строительство	

1.2. В соответствии с ч. 3 ст. 38 Градостроительного кодекса Российской Федерации **в пределах территориальной зоны многофункциональной застройки (ОЖ) установлены следующие подзоны** с различными предельными размерами земельных участков и предельными параметрами разрешенного строительства, реконструкции объектов капитального строительства и сочетаниями таких размеров и параметров, включающие в себя отдельные участки территориальной зоны:

Подзона «А», включающая в себя участки территориальной зоны: ОЖ/01,05,06,08,09,10,11,17,18.

Подзона «Б», включающая в себя участки территориальной зоны: ОЖ/02,03,04,13,14,15,16, 20, 22.

Подзона «В», включающая в себя участки территориальной зоны: ОЖ/07,12,19, 21.

1.3. Предельные (минимальные и/или максимальные) размеры земельных участков и предельные параметры разрешенного строительства, реконструкции объектов капитального строительства, установленные для указанных подзон:

	подзона «А»	подзона «Б»	подзона «В»
ПРЕДЕЛЬНЫЕ РАЗМЕРЫ ЗЕМЕЛЬНЫХ УЧАСТКОВ, В ТОМ ЧИСЛЕ ИХ ПЛОЩАДЬ			
минимальный	не подлежит установлению		
максимальный	не подлежит установлению		

	подзона «А»	**подзона «Б»**	**подзона «В»**
для земельных участков, находящихся в муниципальной собственности или государственной собственности до ее разграничения, образуемых в целях предоставления гражданам:			
для строительства индивидуального гаража: минимальный максимальный	20 кв. метров 36 кв. метров		
для строительства индивидуального хозяйственного блока: минимальный максимальный	12 кв. метров 20 кв. метров		
ПРЕДЕЛЬНЫЕ ПАРАМЕТРЫ РАЗРЕШЕННОГО СТРОИТЕЛЬСТВА, РЕКОНСТРУКЦИИ ОБЪЕКТОВ КАПИТАЛЬНОГО СТРОИТЕЛЬСТВА			
Количество этажей (для объектов капитального строительства, не относящихся к многоквартирным жилым домам)			
минимальное	1		
максимальное	10	20	25
Высота зданий, сооружений (для многоквартирных жилых домов)			
минимальная	12 метров	20 метров	20 метров
максимальная	40 метров	75 метров	85 метров
Высота зданий, сооружений (для объектов капитального строительства, не относящихся к многоквартирным жилым домам)			
минимальная	не нормируется		
максимальная	40 метров	75 метров	85 метров
Процент застройки в границах земельного участка, определяемый как отношение суммарной площади земельного участка, которая может быть застроена, ко всей площади земельного участка			
минимальный	не подлежит установлению, определяется проектной документацией в соответствии с техническими регламентами, региональными и местными нормативами градостроительного проектирования		
максимальный	не подлежит установлению, определяется проектной документацией в соответствии с техническими регламентами, региональными и местными нормативами градостроительного проектирования		
Минимальные отступы от границ земельных участков в целях определения мест допустимого размещения зданий, строений, сооружений, за пределами которых запрещено строительство зданий, строений, сооружений			
минимальный	не подлежит установлению, определяется проектной документацией в соответствии с техническими регламентами, региональными и местными		

	подзона «А»	подзона «Б»	подзона «В»
	нормативами градостроительного проектирования		
максимальный	не подлежит установлению, определяется проектной документацией в соответствии с техническими регламентами, региональными и местными нормативами градостроительного проектирования		
Иные показатели			
отступ застройки от красной линии	не подлежит установлению, определяется проектной документацией в соответствии с техническими регламентами, региональными и местными нормативами градостроительного проектирования		
ОСУЩЕСТВЛЕНИЕ ДЕЯТЕЛЬНОСТИ ПО КОМПЛЕКСНОМУ И УСТОЙЧИВОМУ РАЗВИТИЮ ТЕРРИТОРИИ			
минимально допустимый уровень обеспеченности территории объектами коммунальной, транспортной, социальной инфраструктур	в соответствии с техническими регламентами, региональными и местными нормативами градостроительного проектирования		
минимально допустимый уровень территориальной доступности объектов коммунальной, транспортной, социальной инфраструктур для населения	в соответствии с техническими регламентами, региональными и местными нормативами градостроительного проектирования		

1.4. Ограничения использования земельных участков и объектов капитального строительства, виды разрешенного использования, предельные размеры и предельные параметры разрешенного строительства, реконструкции которых соответствуют градостроительному регламенту данной территориальной зоны, устанавливаются в соответствии с законами и иными правовыми актами Российской Федерации, Саратовской области, техническими регламентами, муниципальными правовыми актами органов местного самоуправления об установлении публичных сервитутов, соглашениями между собственниками земельных участков (объектов капитального строительства) об установлении сервитутов.

На территории участков ОЖ/02, 06, 07, 08, 09, 11, 14, 15, 20 территориальной зоны многофункциональной застройки (ОЖ) в соответствии с Федеральным законом от 25 июня 2002 года № 73-ФЗ «Об объектах культурного наследия (памятниках истории и культуры) народов Российской Федерации» в границах защитной зоны (150, 200 метров) объекта культурного наследия регионального значения запрещаются строительство объектов капитального строительства и их реконструкция, связанная с изменением их параметров (высоты, количества этажей, площади), за исключением строительства и реконструкции линейных объектов.

2. Виды разрешенного использования земельных участков и объектов капитального строительства, предоставленных (образованных, созданных) до вступления в силу настоящих Правил, земельных участков, образованных после вступления в силу настоящих Правил в результате раздела (объединения, перераспределения, выдела) таких земельных участков, а также земельных участков, сформированных после вступления в силу настоящих Правил с целью использования таких объектов капитального строительства, не соответствующие градостроительному регламенту данной территориальной зоны:

наименование основного вид разрешенного использования	вспомогательные виды разрешенного использования (установленные к основному)
индивидуальные жилые дома	хозяйственные постройки; сараи, погреба; хозблоки; гаражи
индивидуальная жилая застройка	
индивидуальное жилищное строительство	
комплексное освоение в целях жилищного строительства	
малоэтажные дома	
жилой дом с хозяйственными и бытовыми строениями и сооружениями	
малоэтажное строительство	
ведение личного подсобного хозяйства	

наименование основного вид разрешенного использования	вспомогательные виды разрешенного использования (установленные к основному)
гаражи	
сараи	
хозблоки	
погреба	

Перечень видов разрешенного использования земельных участков и объектов капитального строительства, предоставленных (образованных, созданных) до вступления в силу настоящих Правил, не соответствующих градостроительному регламенту данной территориальной зоны, может изменяться на основе документов, подтверждающих фактическое существование таких земельных участков и объектов капитального строительства, путем внесения в установленном порядке изменений в настоящие Правила.

2.1. Ограничения использования земельных участков и объектов капитального строительства, предоставленных (образованных, созданных) до вступления в силу настоящих Правил, виды разрешенного использования, предельные размеры, предельные параметры которых не соответствуют градостроительному регламенту данной территориальной зоны:

1) В соответствии со статьей 36 Градостроительного кодекса Российской Федерации градостроительным регламентом данной территориальной зоны разрешается использовать предоставленные (образованные, созданные) до вступления в силу настоящих Правил земельные участки, объекты капитального строительства, виды разрешенного использования, предельные (минимальные и/или максимальные) размеры и предельные параметры которых не соответствуют градостроительному регламенту данной территориальной зоны, без установления срока приведения их в соответствие с градостроительным регламентом данной территориальной зоны, за исключением случаев когда использование таких земельных участков и объектов капитального строительства опасно для жизни или здоровья человека, для окружающей среды, объектов культурного наследия.

2) Согласно статье 11.2 Земельного кодекса Российской Федерации при разделе (объединении, перераспределении, выделе) предоставленных (образованных) до вступления в силу настоящих Правил исходных земельных участков целевым назначением и разрешенным использованием образуемых из них земельных участков признаются целевое назначение и разрешенное использование земельных участков, из которых они образуются, за исключением случаев, установленных федеральными законами.

3) Разрешается использование земельных участков, образованных при разделе (объединении, перераспределении, выделе) земельных участков, предоставленных (образованных) до вступления в силу настоящих Правил, предельные размеры которых не соответствуют предельным размерам земельных участков, установленных для данной территориальной зоны, без установления срока приведения их в соответствие с градостроительным регламентом данной территориальной зоны, за исключением случаев когда использование таких земельных участков опасно для жизни или здоровья человека, для окружающей среды, объектов культурного наследия.

4) Реконструкция объектов капитального строительства, созданных до вступления в силу настоящих Правил, виды разрешенного использования, предельные параметры которых не соответствуют градостроительному регламенту данной территориальной зоны, может осуществляться только путем приведения таких объектов капитального строительства в соответствие с градостроительным регламентом данной территориальной зоны или путем уменьшения их несоответствия предельным параметрам разрешенного строительства, реконструкции, установленным для данной территориальной зоны.

5) Изменение видов разрешенного использования земельных участков и объектов капитального строительства, предоставленных (образованных, созданных) до вступления в силу настоящих Правил, не соответствующих градостроительному регламенту данной территориальной зоны, может осуществляться только путем приведения их в соответствие с видами разрешенного использования, установленными градостроительным регламентом данной территориальной зоны.

6) Разрешается однократная реконструкция существующих объектов капитального строительства – индивидуальных жилых домов, предусмотренных пунктом 2 статьи 21 настоящих Правил, с целью обеспечения жилищных прав их правообладателей в соответствии с предельными параметрами разрешенного строительства, реконструкции объектов капитального строительства – количество этажей: минимальное – 1, максимальное – 2.

Статья 22. Градостроительный регламент территориальной общественно-деловой зоны (ОД)

1. Перечень видов разрешенного использования объектов капитального строительства и земельных участков:

наименование основного вида разрешенного использования	описание основного вида разрешенного использования	вспомогательные виды разрешенного использования (установленные к основному)	код (числовое обозначение) основного вида разрешенного использования

наименование основного вида разрешенного использования	описание основного вида разрешенного использования	вспомогательные виды разрешенного использования (установленные к основному)	код (числовое обозначение) основного вида разрешенного использования
хранение автотранспорта	размещение отдельно стоящих и пристроенных гаражей, в том числе подземных, предназначенных для хранения автотранспорта, в том числе с разделением на машино-места, за исключением гаражей, размещение которых предусмотрено содержанием вида разрешенного использования с кодом 4.9	гостевые автостоянки; площадки для сбора мусора	2.7.1
коммунальное обслуживание	размещение зданий и сооружений в целях обеспечения физических и юридических лиц коммунальными услугами. содержание данного вида разрешенного использования включает в себя содержание видов разрешенного использования с кодами 3.1.1-3.1.2	гостевые автостоянки; площадки для сбора мусора	3.1
предоставление коммунальных услуг	размещение зданий и сооружений, обеспечивающих поставку воды, тепла, электричества, газа, отвод канализационных стоков, очистку и уборку объектов недвижимости (котельных, водозаборов, очистных сооружений, насосных станций, водопроводов, линий электропередач, трансформаторных подстанций, газопроводов, линий связи, телефонных станций, канализаций, стоянок, гаражей и мастерских для обслуживания уборочной и аварийной техники, сооружений, необходимых для сбора и плавки снега)	гостевые автостоянки; площадки для сбора мусора	3.1.1
административные здания организаций, обеспечивающих предоставление коммунальных услуг	размещение зданий, предназначенных для приема физических и юридических лиц в связи с предоставлением им коммунальных услуг	гостевые автостоянки; площадки для сбора мусора	3.1.2
социальное обслуживание	размещение зданий, предназначенных для оказания гражданам социальной помощи. содержание данного вида разрешенного использования включает в себя содержание видов разрешенного использования с кодами 3.2.1 - 3.2.4	гостевые автостоянки; площадки для сбора мусора	3.2
дома социального обслуживания	размещение зданий, предназначенных для размещения домов престарелых, домов ребенка, детских домов, пунктов ночлега для бездомных граждан; размещение объектов капитального строительства для временного размещения вынужденных переселенцев, лиц, признанных беженцами	гостевые автостоянки; площадки для сбора мусора	3.2.1
оказание социальной помощи населению	размещение зданий, предназначенных для служб психологической и бесплатной юридической помощи, социальных, пенсионных и иных служб (службы занятости населения, пункты питания малоимущих граждан), в которых осуществляется прием граждан	гостевые автостоянки; площадки для сбора мусора	3.2.2

наименование основного вида разрешенного использования	описание основного вида разрешенного использования	вспомогательные виды разрешенного использования (установленные к основному)	код (числовое обозначение) основного вида разрешенного использования
	по вопросам оказания социальной помощи и назначения социальных или пенсионных выплат, а также для размещения общественных некоммерческих организаций: некоммерческих фондов, благотворительных организаций, клубов по интересам		
оказание услуг связи	размещение зданий, предназначенных для размещения пунктов оказания услуг почтовой, телеграфной, междугородней и международной телефонной связи	гостевые автостоянки; площадки для сбора мусора	3.2.3
общежития	размещение зданий, предназначенных для размещения общежитий, предназначенных для проживания граждан на время их работы, службы или обучения, за исключением зданий, размещение которых предусмотрено содержанием вида разрешенного использования с кодом 4.7	гостевые автостоянки; площадки для сбора мусора	3.2.4
бытовое обслуживание	размещение объектов капитального строительства, предназначенных для оказания населению или организациям бытовых услуг (мастерские мелкого ремонта, ателье, бани, парикмахерские, прачечные, химчистки, похоронные бюро)	гостевые автостоянки; зеленые насаждения; площадки для сбора мусора	3.3
амбулаторно-поликлиническое обслуживание	размещение объектов капитального строительства, предназначенных для оказания гражданам амбулаторно-поликлинической медицинской помощи (поликлиники, фельдшерские пункты, пункты здравоохранения, центры матери и ребенка, диагностические центры, молочные кухни, станции донорства крови, клинические лаборатории)	гостевые автостоянки; хозяйственные постройки амбулаторно-поликлинических учреждений; лаборатории; гаражи служебного транспорта; сооружения локального инженерного обеспечения; зеленые насаждения; площадки для сбора мусора	3.4.1
образование и просвещение	размещение объектов капитального строительства, предназначенных для воспитания, образования и просвещения. Содержание данного вида разрешенного использования включает в себя содержание видов разрешенного использования с кодами 3.5.1 - 3.5.2	гостевые автостоянки; хозяйственные постройки; сооружения локального инженерного обеспечения; площадки для сбора мусора	3.5
дошкольное, начальное и среднее общее образование	размещение объектов капитального строительства, предназначенных для просвещения, дошкольного, начального и среднего общего образования (детские ясли, детские сады, школы, лицеи, гимназии, художественные, музыкальные школы, образовательные кружки и иные организации, осуществляющие деятельность по воспитанию, образованию и просвещению, в том числе зданий, спортивных сооружений, предназначенных для занятия обучающихся физической культурой и спортом)	гостевые автостоянки; хозяйственные постройки; гаражи служебного транспорта; сооружения локального инженерного обеспечения; спортивные ядра; открытые площадки для занятий спортом и физкультурой; здания и сооружения для размещения служб	3.5.1

наименование основного вида разрешенного использования	описание основного вида разрешенного использования	вспомогательные виды разрешенного использования (установленные к основному)	код (числовое обозначение) основного вида разрешенного использования
		охраны и наблюдения; зеленые насаждения; площадки для сбора мусора	
среднее и высшее профессиональное образование	размещение объектов капитального строительства, предназначенных для профессионального образования и просвещения (профессиональные технические училища, колледжи, художественные, музыкальные училища, общества знаний, институты, университеты, организации по переподготовке и повышению квалификации специалистов и иные организации, осуществляющие деятельность по образованию и просвещению, в том числе зданий, спортивных сооружений, предназначенных для занятия обучающихся физической культурой и спортом)	гостевые автостоянки; хозяйственные постройки; сооружения инженерного обеспечения; спортивные ядра; открытые площадки для занятий спортом и физкультурой; плавательные бассейны; лабораторные и учебно-лабораторные корпуса; здания и сооружения для размещения служб охраны и наблюдения; площадки для сбора мусора	3.5.2
культурное развитие	размещение зданий и сооружений, предназначенных для размещения объектов культуры. содержание данного вида разрешенного использования включает в себя содержание видов разрешенного использования с кодами 3.6.1-3.6.3	гостевые автостоянки; сооружения локального инженерного обеспечения; гаражи служебного автотранспорта; объекты благоустройства; зеленые насаждения; площадки для сбора мусора;	3.6
объекты культурно-досуговой деятельности	размещение зданий, предназначенных для размещения музеев, выставочных залов, художественных галерей, домов культуры, библиотек, кинотеатров и кинозалов, театров, филармоний, концертных залов, планетариев	гостевые автостоянки; площадки для сбора мусора	3.6.1
парки культуры и отдыха	размещение парков культуры и отдыха		3.6.2
цирки и зверинцы	размещение зданий и сооружений для размещения цирков, зверинцев, зоопарков, зоосадов, океанариумов и осуществления сопутствующих видов деятельности по содержанию диких животных в неволе	гостевые автостоянки; площадки для сбора мусора	3.6.3
религиозное использование	размещение зданий и сооружений религиозного использования. содержание данного вида разрешенного использования включает в себя содержание видов разрешенного использования с кодами 3.7.1-3.7.2	гостевые автостоянки; площадки для сбора мусора	3.7
осуществление религиозных обрядов	размещение зданий и сооружений, предназначенных для совершения религиозных обрядов и церемоний (в том числе церкви, соборы, храмы, часовни, мечети, молельные дома,	гостевые автостоянки; площадки для сбора мусора	3.7.1

наименование основного вида разрешенного использования	описание основного вида разрешенного использования	вспомогательные виды разрешенного использования (установленные к основному)	код (числовое обозначение) основного вида разрешенного использования
	синагоги)		
религиозное управление и образование	размещение зданий, предназначенных для постоянного местонахождения духовных лиц, паломников и послушников в связи с осуществлением ими религиозной службы, а также для осуществления благотворительной и религиозной образовательной деятельности (монастыри, скиты, дома священнослужителей, воскресные и религиозные школы, семинарии, духовные училища)	гостевые автостоянки; площадки для сбора мусора	3.7.2
общественное управление	размещение зданий, предназначенных для размещения органов и организаций общественного управления. содержание данного вида разрешенного использования включает в себя содержание видов разрешенного использования с кодами 3.8.1-3.8.2	гостевые автостоянки; площадки для сбора мусора	3.8
государственное управление	размещение зданий, предназначенных для размещения государственных органов, государственного пенсионного фонда, органов местного самоуправления, судов, а также организаций, непосредственно обеспечивающих их деятельность или оказывающих государственные и (или) муниципальные услуги	гостевые автостоянки; площадки для сбора мусора	3.8.1
представительская деятельность	размещение зданий, предназначенных для дипломатических представительств иностранных государств и субъектов российской федерации, консульских учреждений в российской федерации	гостевые автостоянки; площадки для сбора мусора	3.8.2
Обеспечение научной деятельности	Размещение зданий и сооружений для обеспечения научной деятельности. Содержание данного вида разрешенного использования включает в себя содержание видов разрешенного использования с кодами 3.9.1 - 3.9.3	гостевые автостоянки; гаражи служебного автотранспорта; сооружения локального инженерного обеспечения; площадки для сбора мусора	3.9
обеспечение деятельности в области гидрометеорологии и смежных с ней областях	размещение объектов капитального строительства, предназначенных для наблюдений за физическими и химическими процессами, происходящими в окружающей среде, определения ее гидрометеорологических, агрометеорологических и гелиогеофизических характеристик, уровня загрязнения атмосферного воздуха, почв, водных объектов, в том числе по гидробиологическим показателям, и околоземного - космического пространства, зданий и сооружений, используемых в области гидрометеорологии и смежных с ней областях (доплеровские метеорологические радиолокаторы, гидрологические посты и другие)	гостевые автостоянки; гаражи служебного автотранспорта; сооружения локального инженерного обеспечения; площадки для сбора мусора	3.9.1

наименование основного вида разрешенного использования	описание основного вида разрешенного использования	вспомогательные виды разрешенного использования (установленные к основному)	код (числовое обозначение) основного вида разрешенного использования
проведение научных исследований	размещение зданий и сооружений, предназначенных для проведения научных изысканий, исследований и разработок (научно-исследовательские и проектные институты, научные центры, инновационные центры, государственные академии наук, опытно-конструкторские центры, в том числе отраслевые)	гостевые автостоянки; гаражи служебного автотранспорта; сооружения локального инженерного обеспечения; площадки для сбора мусора	3.9.2
проведение научных испытаний	размещение зданий и сооружений для проведения изысканий, испытаний опытных промышленных образцов, для размещения организаций, осуществляющих научные изыскания, исследования и разработки, научные и селекционные работы, ведение сельского и лесного хозяйства для получения ценных с научной точки зрения образцов растительного и животного мира	гостевые автостоянки; гаражи служебного автотранспорта; сооружения локального инженерного обеспечения; площадки для сбора мусора	3.9.3
деловое управление	размещение объектов капитального строительства с целью: размещения органов управления производством, торговлей, банковской, страховой деятельностью, а также иной управленческой деятельностью, не связанной с государственным или муниципальным управлением и оказанием услуг, а также с целью обеспечения совершения сделок, не требующих передачи товара в момент ее совершения между организациями, в том числе биржевая деятельность (за исключением банковской и страховой деятельности)	гостевые автостоянки; площадки для сбора мусора	4.1
объекты торговли (торговые центры, торгово-развлекательные центры (комплексы)	размещение объектов капитального строительства, общей площадью свыше 5000 кв. м с целью размещения одной или нескольких организаций, осуществляющих продажу товаров, и (или) оказание услуг в соответствии с содержанием видов разрешенного использования с кодами 4.5-4.9; размещение гаражей и (или) стоянок для автомобилей сотрудников и посетителей торгового центра	гостевые автостоянки; сооружения локального инженерного обеспечения; площадки для сбора мусора	4.2
рынки	размещение объектов капитального строительства, сооружений, предназначенных для организации постоянной или временной торговли (ярмарка, ярмарка-выставка, рынок, базар), с учетом того, что каждое из торговых мест не располагает торговой площадью более 200 кв. м; размещение гаражей и (или) стоянок для автомобилей сотрудников и посетителей рынка	гостевые автостоянки; хозяйственные постройки; сооружения локального инженерного обеспечения; площадки для сбора мусора	4.3
магазины	размещение объектов капитального строительства, предназначенных для продажи товаров, торговая площадь которых составляет до 5000 кв. м	гостевые автостоянки; сооружения локального инженерного обеспечения; площадки для сбора мусора	4.4

наименование основного вида разрешенного использования	описание основного вида разрешенного использования	вспомогательные виды разрешенного использования (установленные к основному)	код (числовое обозначение) основного вида разрешенного использования
банковская и страховая деятельность	размещение объектов капитального строительства, предназначенных для размещения организаций, оказывающих банковские и страховые услуги	гостевые автостоянки; площадки для сбора мусора	4.5
общественное питание	размещение объектов капитального строительства в целях устройства мест общественного питания за плату (рестораны, кафе, столовые, закусочные, бары)	гостевые автостоянки; площадки для сбора мусора	4.6
гостиничное обслуживание	размещение гостиниц, а также иных зданий, используемых с целью извлечения предпринимательской выгоды из предоставления жилого помещения для временного проживания в них	гостевые автостоянки; хозяйственные постройки гостиниц; сооружения локального инженерного обеспечения; площадки для сбора мусора	4.7
развлечения	размещение зданий и сооружений, предназначенных для развлечения. содержание данного вида разрешенного использования включает в себя содержание видов разрешенного использования с кодами 4.8.1 - 4.8.3	гостевые автостоянки; площадки для сбора мусора	4.8
развлекательные мероприятия	размещение зданий и сооружений, предназначенных для организации развлекательных мероприятий, путешествий, для размещения дискотек и танцевальных площадок, ночных клубов, аквапарков, боулинга, аттракционов и т. п., игровых автоматов (кроме игрового оборудования, используемого для проведения азартных игр), игровых площадок	гостевые автостоянки; площадки для сбора мусора	4.8.1
проведение азартных игр	размещение зданий и сооружений, предназначенных для размещения букмекерских контор, тотализаторов, их пунктов приема ставок вне игорных зон	гостевые автостоянки; площадки для сбора мусора	4.8.2
проведение азартных игр в игорных зонах	размещение зданий и сооружений в игорных зонах, где допускается размещение игорных заведений, залов игровых автоматов, используемых для проведения азартных игр и игровых столов, а также размещение гостиниц и заведений общественного питания для посетителей игорных зон	гостевые автостоянки; площадки для сбора мусора	4.8.3
служебные гаражи	размещение постоянных или временных гаражей, стоянок для хранения служебного автотранспорта, используемого в целях осуществления видов деятельности, предусмотренных видами разрешенного использования с кодами 3.0, 4.0, а также для стоянки и хранения транспортных средств общего пользования, в том числе в депо	гостевые автостоянки; площадки для сбора мусора	4.9
объекты дорожного сервиса	Размещение зданий и сооружений дорожного сервиса. Содержание данного вида разрешенного использования включает в себя содержание видов разрешенного использования с кодами	гостевые автостоянки; площадки для сбора мусора	4.9.1

наименование основного вида разрешенного использования	описание основного вида разрешенного использования	вспомогательные виды разрешенного использования (установленные к основному)	код (числовое обозначение) основного вида разрешенного использования
	4.9.1.1 - 4.9.1.4		
заправка транспортных средств	размещение автозаправочных станций; размещение магазинов сопутствующей торговли, зданий для организации общественного питания в качестве объектов дорожного сервиса	гостевые автостоянки; площадки для сбора мусора	4.9.1.1
обеспечение дорожного отдыха	размещение зданий для предоставления гостиничных услуг в качестве дорожного сервиса (мотелей), а также размещение магазинов сопутствующей торговли, зданий для организации общественного питания в качестве объектов дорожного сервиса	гостевые автостоянки; площадки для сбора мусора	4.9.1.2
автомобильные мойки	размещение автомобильных моек, а также размещение магазинов сопутствующей торговли	гостевые автостоянки; площадки для сбора мусора	4.9.1.3
ремонт автомобилей	размещение мастерских, предназначенных для ремонта и обслуживания автомобилей, и прочих объектов дорожного сервиса, а также размещение магазинов сопутствующей торговли	гостевые автостоянки; площадки для сбора мусора	4.9.1.4
спорт	размещение зданий и сооружений для занятия спортом. содержание данного вида разрешенного использования включает в себя содержание видов разрешенного использования с кодами 5.1.1 - 5.1.7	гостевые автостоянки; площадки для сбора мусора	5.1
обеспечение спортивно-зрелищных мероприятий	размещение спортивно-зрелищных зданий и сооружений, имеющих специальные места для зрителей от 500 мест (стадионов, дворцов спорта, ледовых дворцов, ипподромов)	гостевые автостоянки; площадки для сбора мусора	5.1.1
обеспечение занятий спортом в помещениях	размещение спортивных клубов, спортивных залов, бассейнов, физкультурно-оздоровительных комплексов в зданиях и сооружениях	гостевые автостоянки; площадки для сбора мусора	5.1.2
площадки для занятий спортом	размещение площадок для занятия спортом и физкультурой на открытом воздухе (физкультурные площадки, беговые дорожки, поля для спортивной игры)	гостевые автостоянки; площадки для сбора мусора	5.1.3
оборудованные площадки для занятий спортом	размещение сооружений для занятия спортом и физкультурой на открытом воздухе (теннисные корты, автодромы, мотодромы, трамплины, спортивные стрельбища)	гостевые автостоянки; площадки для сбора мусора	5.1.4
водный спорт	размещение спортивных сооружений для занятия водными видами спорта (причалы и сооружения, необходимые для организации водных видов спорта и хранения соответствующего инвентаря)	гостевые автостоянки; площадки для сбора мусора	5.1.5
авиационный спорт	размещение спортивных сооружений для занятия авиационными видами спорта (ангары, взлетно-посадочные площадки и иные сооружения, необходимые для организации авиационных видов спорта и хранения соответствующего инвентаря)	гостевые автостоянки; площадки для сбора мусора	5.1.6

наименование основного вида разрешенного использования	описание основного вида разрешенного использования	вспомогательные виды разрешенного использования (установленные к основному)	код (числовое обозначение) основного вида разрешенного использования
спортивные базы	размещение спортивных баз и лагерей, в которых осуществляется спортивная подготовка длительно проживающих в них лиц	гостевые автостоянки; площадки для сбора мусора	5.1.7
обеспечение внутреннего правопорядка	размещение объектов капитального строительства, необходимых для подготовки и поддержания в готовности органов внутренних дел, Росгвардии и спасательных служб, в которых существует военизированная служба; размещение объектов гражданской обороны, за исключением объектов гражданской обороны, являющихся частями производственных зданий	гостевые автостоянки; гаражи для служебного транспорта; открытые площадки для занятий спортом и физкультурой; площадки для сбора мусора	8.3
земельные участки (территории) общего пользования	земельные участки общего пользования. содержание данного вида разрешенного использования включает в себя содержание видов разрешенного использования с кодами 12.0.1 - 12.0.2	гостевые автостоянки; остановочные павильоны; остановочные павильоны, совмещенные с торговыми; информационные площадки; отстойно-разворотные площадки общественного транспорта; площадки для сбора мусора	12.0
улично-дорожная сеть	размещение объектов улично-дорожной сети: автомобильных дорог, трамвайных путей и пешеходных тротуаров в границах населенных пунктов, пешеходных переходов, бульваров, площадей, проездов, велодорожек и объектов велотранспортной и инженерной инфраструктуры; размещение придорожных стоянок (парковок) транспортных средств в границах городских улиц и дорог, за исключением предусмотренных видами разрешенного использования с кодами 2.7.1, 4.9, 7.2.3, а также некапитальных сооружений, предназначенных для охраны транспортных средств		12.0.1
благоустройство территории	размещение декоративных, технических, планировочных, конструктивных устройств, элементов озеленения, различных видов оборудования и оформления, малых архитектурных форм, некапитальных нестационарных строений и сооружений, информационных щитов и указателей, применяемых как составные части благоустройства территории, общественных туалетов		12.0.2

Условно разрешенные виды использования объектов капитального строительства и земельных участков для территориальной общественно-деловой зоны (ОД) не устанавливаются.

1.1. В соответствии с ч. 3 ст. 38 Градостроительного кодекса Российской Федерации в пределах территориальной общественно-деловой зоны (ОД) установлены следующие подзоны с различными предельными размерами земельных участков и предельными параметрами разрешенного строительства, реконструкции объектов капитального строительства и сочетаниями таких размеров и параметров, включающие в себя отдельные участки территориальной зоны:

Подзона «А», включающая в себя участки территориальной зоны: ОД/06,07,08,09,10,11,12,13,16,17,18,21,23,24,25,26,27,28,29,30,31,33,34,35,37,38,39.

Подзона «Б», включающая в себя участки территориальной зоны: ОД/01,02,03,04,05,19,20,22,32, 36,40.
Подзона «В», включающая в себя участки территориальной зоны: ОД/14,15, 41, 42.

1.2. Предельные (минимальные и/или максимальные) размеры земельных участков и предельные параметры разрешенного строительства, реконструкции объектов капитального строительства, установленные для указанных подзон:

	подзона «А»	**подзона «Б»**	**подзона «В»**
ПРЕДЕЛЬНЫЕ РАЗМЕРЫ ЗЕМЕЛЬНЫХ УЧАСТКОВ, В ТОМ ЧИСЛЕ ИХ ПЛОЩАДЬ			
минимальный	не подлежит установлению		
максимальный	не подлежит установлению		
для земельных участков, находящихся в муниципальной собственности или государственной собственности до ее разграничения, образуемых в целях предоставления гражданам:			
для строительства индивидуального гаража: минимальный максимальный	 20 кв. метров 36 кв. метров		
для строительства индивидуального хозяйственного блока: минимальный максимальный	 12 кв. метров 20 кв. метров		
ПРЕДЕЛЬНЫЕ ПАРАМЕТРЫ РАЗРЕШЕННОГО СТРОИТЕЛЬСТВА, РЕКОНСТРУКЦИИ ОБЪЕКТОВ КАПИТАЛЬНОГО СТРОИТЕЛЬСТВА			
Количество этажей			
минимальное	1	1	7
максимальное	10	4	не нормируется
Высота зданий, сооружений			
минимальная	3 метра	3 метра	20 метров
максимальная	45 метров	18 метров	не нормируется
Процент застройки в границах земельного участка, определяемый как отношение суммарной площади земельного участка, которая может быть застроена, ко всей площади земельного участка			
минимальный	не подлежит установлению, определяется проектной документацией в соответствии с техническими регламентами, региональными и местными нормативами градостроительного проектирования		
максимальный	не подлежит установлению, определяется проектной документацией в соответствии с техническими регламентами, региональными и местными нормативами градостроительного проектирования		
Минимальные отступы от границ земельных участков в целях определения мест допустимого размещения зданий,			

	подзона «А»	подзона «Б»	подзона «В»
строений, сооружений, за пределами которых запрещено строительство зданий, строений, сооружений			
минимальный	не подлежит установлению, определяется проектной документацией в соответствии с техническими регламентами, региональными и местными нормативами градостроительного проектирования		
максимальный	не подлежит установлению, определяется проектной документацией в соответствии с техническими регламентами, региональными и местными нормативами градостроительного проектирования		
Иные показатели			
отступ застройки от красной линии	в соответствии с техническими регламентами, региональными и местными нормативами градостроительного проектирования		
устройство ограждений земельных участков	допускается только для земельных участков зданий и сооружений, связанных с отправлением культа, образовательных организаций, организаций здравоохранения, отдельно стоящих зданий банков, научно-исследовательских учреждений, зданий для размещения органов правопорядка, физкультурно-спортивных комплексов, мемориальных комплексов, рынков		
максимальная высота ограждений земельных участков	1,8 метра		
конструктивное решение ограждения между соседними участками	устройство проветриваемого ограждения		
ОСУЩЕСТВЛЕНИЕ ДЕЯТЕЛЬНОСТИ ПО КОМПЛЕКСНОМУ И УСТОЙЧИВОМУ РАЗВИТИЮ ТЕРРИТОРИИ			
минимально допустимый уровень обеспеченности территории объектами коммунальной, транспортной, социальной инфраструктур	в соответствии с техническими регламентами, региональными и местными нормативами градостроительного проектирования		
минимально допустимый уровень территориальной доступности объектов коммунальной, транспортной, социальной инфраструктур для населения	в соответствии с техническими регламентами, региональными и местными нормативами градостроительного проектирования		

1.3. Ограничения использования земельных участков и объектов капитального строительства, виды разрешенного использования, предельные размеры и предельные параметры разрешенного строительства, реконструкции которых соответствуют градостроительному регламенту данной территориальной зоны, устанавливаются в соответствии с законами и иными правовыми актами Российской Федерации, Саратовской области, техническими регламентами, муниципальными правовыми актами органов местного самоуправления об установлении публичных сервитутов, соглашениями между собственниками земельных участков (объектов капитального строительства) об установлении сервитутов.

На территории участков ОД/13, 23, 29, 31, 32, 33, 34, 35, 38 территориальной общественно-деловой зоны (ОД) в соответствии с Федеральным законом от 25 июня 2002 года № 73-ФЗ «Об объектах культурного наследия (памятниках истории и культуры) народов Российской Федерации» в границах защитной зоны (150, 200 метров) объекта культурного наследия регионального значения запрещаются строительство объектов капитального строительства и их реконструкция, связанная с изменением их параметров (высоты, количества этажей, площади), за исключением строительства и реконструкции линейных объектов.

2. Виды разрешенного использования земельных участков и объектов капитального строительства, предоставленных (образованных, созданных) до вступления в силу настоящих Правил, земельных участков, образованных после вступления в силу настоящих Правил в результате раздела (объединения, перераспределения, выдела) таких земельных участков, а также земельных участков, сформированных после вступления в силу настоящих Правил с целью использования таких объектов капитального строительства, не соответствующие градостроительному регламенту данной территориальной зоны:

наименование основного вида разрешенного использования	вспомогательные виды разрешенного использования (установленные к основному)
индивидуальные жилые дома	хозяйственные постройки; сараи, погреба; хозблоки; гаражи
индивидуальная жилая застройка	
индивидуальное жилищное строительство	
комплексное освоение в целях жилищного строительства	
жилой дом с хозяйственными и бытовыми строениями и сооружениями	
малоэтажные дома	
малоэтажное строительство	
ведение личного подсобного хозяйства	
гаражи	
сараи	
хозблоки	
погреба	

Перечень видов разрешенного использования земельных участков и объектов капитального строительства, предоставленных (образованных, созданных) до вступления в силу настоящих Правил, не соответствующих градостроительному регламенту данной территориальной зоны, может изменяться на основе документов, подтверждающих фактическое существование таких земельных участков и объектов капитального строительства, путем внесения в установленном порядке изменений в настоящие Правила.

2.1. Ограничения использования земельных участков и объектов капитального строительства, предоставленных (образованных, созданных) до вступления в силу настоящих Правил, виды разрешенного использования, предельные размеры, предельные параметры которых не соответствуют градостроительному регламенту данной территориальной зоны:

1) В соответствии со статьей 36 Градостроительного кодекса Российской Федерации градостроительным регламентом данной территориальной зоны разрешается использовать предоставленные (образованные, созданные) до вступления в силу настоящих Правил земельные участки, объекты капитального строительства, виды разрешенного использования, предельные (минимальные и/или максимальные) размеры и предельные параметры которых не соответствуют градостроительному регламенту данной территориальной зоны, без установления срока приведения их в соответствие с градостроительным регламентом данной территориальной зоны, за исключением случаев когда использование таких земельных участков и объектов капитального строительства опасно для жизни или здоровья человека, для окружающей среды, объектов культурного наследия.

2) Согласно статье 11.2 Земельного кодекса Российской Федерации при разделе (объединении, перераспределении, выделе) предоставленных (образованных) до вступления в силу настоящих Правил исходных земельных участков целевым назначением и разрешенным использованием образуемых из них земельных участков признаются целевое назначение и разрешенное использование земельных участков, из которых они образуются, за исключением случаев, установленных федеральными законами.

3) Разрешается использование земельных участков, образованных при разделе (объединении, перераспределении, выделе) земельных участков, предоставленных (образованных) до вступления в силу настоящих Правил, предельные размеры которых не соответствуют предельным размерам земельных участков, установленных для данной территориальной зоны, без установления срока приведения их в соответствие с градостроительным регламентом данной территориальной зоны, за исключением случаев когда использование таких земельных участков опасно для жизни или здоровья человека, для окружающей среды, объектов культурного наследия.

4) Реконструкция объектов капитального строительства, созданных до вступления в силу настоящих Правил, виды разрешенного использования, предельные параметры которых не соответствуют градостроительному регламенту данной территориальной зоны, может осуществляться только путем приведения таких объектов капитального строительства в соответствие с градостроительным регламентом данной территориальной зоны или путем уменьшения их несоответствия предельным параметрам разрешенного строительства, реконструкции, установленным для данной территориальной зоны.

5) Изменение видов разрешенного использования земельных участков и объектов капитального строительства, предоставленных (образованных, созданных) до вступления в силу настоящих Правил, не соответствующих градостроительному регламенту данной территориальной зоны, может осуществляться только путем приведения их в соответствие с видами разрешенного использования, установленными градостроительным регламентом данной территориальной зоны.

6) Разрешается однократная реконструкция существующих объектов капитального строительства – индивидуальных жилых домов, предусмотренных пунктом 2 статьи 22 настоящих Правил, с целью обеспечения жилищных прав их правообладателей в соответствии с предельными параметрами разрешенного строительства, реконструкции объектов капитального строительства – количество этажей: минимальное – 1, максимальное – 2.

Статья 23. Градостроительный регламент территориальной зоны коммерческой (торговой) застройки (КТ)

1. Перечень видов разрешенного использования объектов капитального строительства и земельных участков:

наименование основного вида разрешенного использования	описание основного вида разрешенного использования	вспомогательные виды разрешенного использования (установленные к основному)	код (числовое обозначение) основного вида разрешенного использования
коммунальное обслуживание	размещение зданий и сооружений в целях обеспечения физических и юридических лиц коммунальными услугами. Содержание данного вида разрешенного использования включает в себя содержание видов разрешенного использования с кодами 3.1.1-3.1.2	гостевые автостоянки; площадки для сбора мусора	3.1
предоставление коммунальных услуг	размещение зданий и сооружений, обеспечивающих поставку воды, тепла, электричества, газа, отвод канализационных стоков, очистку и уборку объектов недвижимости (котельных, водозаборов, очистных сооружений, насосных станций, водопроводов, линий электропередач, трансформаторных подстанций, газопроводов, линий связи, телефонных станций, канализаций, стоянок, гаражей и мастерских для обслуживания уборочной и аварийной техники, сооружений, необходимых для сбора и плавки снега)	гостевые автостоянки; площадки для сбора мусора	3.1.1
административные здания организаций, обеспечивающих предоставление коммунальных услуг	размещение зданий, предназначенных для приема физических и юридических лиц в связи с предоставлением им коммунальных услуг	гостевые автостоянки; площадки для сбора мусора	3.1.2
бытовое обслуживание	размещение объектов капитального строительства, предназначенных для оказания населению или организациям бытовых услуг (мастерские мелкого ремонта, ателье, бани, парикмахерские, прачечные, химчистки, похоронные бюро)	гостевые автостоянки; зеленые насаждения; площадки для сбора мусора	3.3
культурное развитие	размещение зданий и сооружений, предназначенных для размещения объектов культуры. содержание данного вида разрешенного использования включает в себя содержание видов разрешенного использования с кодами 3.6.1-3.6.3	гостевые автостоянки; сооружения локального инженерного обеспечения; гаражи служебного автотранспорта; объекты благоустройства; зеленые насаждения; площадки для сбора мусора;	3.6
объекты культурно-досуговой	размещение зданий, предназначенных для размещения музеев, выставочных залов, художественных галерей, домов культуры,	гостевые автостоянки; площадки для сбора мусора	3.6.1

наименование основного вида разрешенного использования	описание основного вида разрешенного использования	вспомогательные виды разрешенного использования (установленные к основному)	код (числовое обозначение) основного вида разрешенного использования
деятельности	библиотек, кинотеатров и кинозалов, театров, филармоний, концертных залов, планетариев		
парки культуры и отдыха	размещение парков культуры и отдыха		3.6.2
цирки и зверинцы	размещение зданий и сооружений для размещения цирков, зверинцев, зоопарков, зоосадов, океанариумов и осуществления сопутствующих видов деятельности по содержанию диких животных в неволе	гостевые автостоянки; площадки для сбора мусора	3.6.3
деловое управление	размещение объектов капитального строительства с целью: размещения органов управления производством, торговлей, банковской, страховой деятельностью, а также иной управленческой деятельностью, не связанной с государственным или муниципальным управлением и оказанием услуг, а также с целью обеспечения совершения сделок, не требующих передачи товара в момент ее совершения между организациями, в том числе биржевая деятельность (за исключением банковской и страховой деятельности)	гостевые автостоянки; зеленые насаждения; площадки для сбора мусора	4.1
объекты торговли (торговые центры, торгово-развлекательные центры (комплексы)	размещение объектов капитального строительства, общей площадью свыше 5000 кв. м с целью размещения одной или нескольких организаций, осуществляющих продажу товаров, и (или) оказание услуг в соответствии с содержанием видов разрешенного использования с кодами 4.5-4.9; размещение гаражей и (или) стоянок для автомобилей сотрудников и посетителей торгового центра	гостевые автостоянки; хозяйственно-бытовые строения и сооружения; сооружения локального инженерного обеспечения; зеленые насаждения; площадки для сбора мусора	4.2
рынки	размещение объектов капитального строительства, сооружений, предназначенных для организации постоянной или временной торговли (ярмарка, ярмарка-выставка, рынок, базар), с учетом того, что каждое из торговых мест не располагает торговой площадью более 200 кв. м; размещение гаражей и(или) стоянок для автомобилей сотрудников и посетителей рынка	гостевые автостоянки; хозяйственные постройки; сооружения локального инженерного обеспечения; площадки для сбора мусора	4.3
магазины	размещение объектов капитального строительства, предназначенных для продажи товаров, торговая площадь которых составляет до 5000 кв. м	гостевые автостоянки; сооружения локального инженерного обеспечения; площадки для сбора мусора	4.4
банковская и страховая деятельность	размещение объектов капитального строительства, предназначенных для размещения организаций, оказывающих банковские и страховые услуги	гостевые автостоянки; площадки для сбора мусора	4.5
общественное питание	размещение объектов капитального строительства в целях	гостевые автостоянки;	4.6

наименование основного вида разрешенного использования	описание основного вида разрешенного использования	вспомогательные виды разрешенного использования (установленные к основному)	код (числовое обозначение) основного вида разрешенного использования
	устройства мест общественного питания за плату (рестораны, кафе, столовые, закусочные, бары)	площадки для сбора мусора	
гостиничное обслуживание	размещение гостиниц, а также иных зданий, используемых с целью извлечения предпринимательской выгоды из предоставления жилого помещения для временного проживания в них	гостевые автостоянки; хозяйственные постройки гостиниц; сооружения локального инженерного обеспечения; площадки для сбора мусора	4.7
развлечения	размещение зданий и сооружений, предназначенных для развлечения. содержание данного вида разрешенного использования включает в себя содержание видов разрешенного использования с кодами 4.8.1 - 4.8.3	гостевые автостоянки; площадки для сбора мусора	4.8
развлекательные мероприятия	размещение зданий и сооружений, предназначенных для организации развлекательных мероприятий, путешествий, для размещения дискотек и танцевальных площадок, ночных клубов, аквапарков, боулинга, аттракционов и т. п., игровых автоматов (кроме игрового оборудования, используемого для проведения азартных игр), игровых площадок	гостевые автостоянки; площадки для сбора мусора	4.8.1
проведение азартных игр	размещение зданий и сооружений, предназначенных для размещения букмекерских контор, тотализаторов, их пунктов приема ставок вне игорных зон	гостевые автостоянки; площадки для сбора мусора	4.8.2
проведение азартных игр в игорных зонах	размещение зданий и сооружений в игорных зонах, где допускается размещение игорных заведений, залов игровых автоматов, используемых для проведения азартных игр и игровых столов, а также размещение гостиниц и заведений общественного питания для посетителей игорных зон	гостевые автостоянки; площадки для сбора мусора	4.8.3
выставочно-ярмарочная деятельность	размещение объектов капитального строительства, сооружений, предназначенных для осуществления выставочно-ярмарочной и конгрессной деятельности, включая деятельность, необходимую для обслуживания указанных мероприятий (застройка экспозиционной площади, организация питания участников мероприятий)	гостевые автостоянки; сооружения локального инженерного обеспечения; площадки для сбора мусора	4.10
служебные гаражи	размещение постоянных или временных гаражей, стоянок для хранения служебного автотранспорта, используемого в целях осуществления видов деятельности, предусмотренных видами разрешенного использования с кодами 3.0, 4.0, а также для стоянки и хранения транспортных средств общего пользования, в том числе в депо	гостевые автостоянки; площадки для сбора мусора	4.9
легкая промышленность	размещение объектов капитального строительства, предназначенных для текстильной, фарфоро-фаянсовой,	гостевые автостоянки; хозяйственные постройки;	6.3

наименование основного вида разрешенного использования	описание основного вида разрешенного использования	вспомогательные виды разрешенного использования (установленные к основному)	код (числовое обозначение) основного вида разрешенного использования
	электронной промышленности	сооружения локального инженерного обеспечения; площадки для сбора мусора	
обеспечение внутреннего правопорядка	размещение объектов капитального строительства, необходимых для подготовки и поддержания в готовности органов внутренних дел, Росгвардии и спасательных служб, в которых существует военизированная служба; размещение объектов гражданской обороны, за исключением объектов гражданской обороны, являющихся частями производственных зданий	гостевые автостоянки; хозяйственные постройки; гаражи для служебного транспорта; площадки для сбора мусора	8.3
земельные участки (территории) общего пользования	земельные участки общего пользования. содержание данного вида разрешенного использования включает в себя содержание видов разрешенного использования с кодами 12.0.1 - 12.0.2	гостевые автостоянки; остановочные павильоны; остановочные павильоны, совмещенные с торговыми; информационные площадки; отстойно-разворотные площадки общественного транспорта; площадки для сбора мусора	12.0
улично-дорожная сеть	размещение объектов улично-дорожной сети: автомобильных дорог, трамвайных путей и пешеходных тротуаров в границах населенных пунктов, пешеходных переходов, бульваров, площадей, проездов, велодорожек и объектов велотранспортной и инженерной инфраструктуры; размещение придорожных стоянок (парковок) транспортных средств в границах городских улиц и дорог, за исключением предусмотренных видами разрешенного использования с кодами 2.7.1, 4.9, 7.2.3, а также некапитальных сооружений, предназначенных для охраны транспортных средств		12.0.1
благоустройство территории	размещение декоративных, технических, планировочных, конструктивных устройств, элементов озеленения, различных видов оборудования и оформления, малых архитектурных форм, некапитальных нестационарных строений и сооружений, информационных щитов и указателей, применяемых как составные части благоустройства территории, общественных туалетов		12.0.2

наименование условно разрешенного вида использования	описание условно разрешенного вида использования	вспомогательные виды разрешенного использования (установленные к условно разрешенному виду)	код (числовое обозначение) условно разрешенного вида использования

наименование условно разрешенного вида использования	описание условно разрешенного вида использования	вспомогательные виды разрешенного использования (установленные к условно разрешенному виду)	код (числовое обозначение) условно разрешенного вида использования
объекты дорожного сервиса	Размещение зданий и сооружений дорожного сервиса. Содержание данного вида разрешенного использования включает в себя содержание видов разрешенного использования с кодами 4.9.1.1 - 4.9.1.4	гостевые автостоянки; площадки для сбора мусора	4.9.1
заправка транспортных средств	размещение автозаправочных станций; размещение магазинов сопутствующей торговли, зданий для организации общественного питания в качестве объектов дорожного сервиса	гостевые автостоянки; площадки для сбора мусора	4.9.1.1
обеспечение дорожного отдыха	размещение зданий для предоставления гостиничных услуг в качестве дорожного сервиса (мотелей), а также размещение магазинов сопутствующей торговли, зданий для организации общественного питания в качестве объектов дорожного сервиса	гостевые автостоянки; площадки для сбора мусора	4.9.1.2
автомобильные мойки	размещение автомобильных моек, а также размещение магазинов сопутствующей торговли	гостевые автостоянки; площадки для сбора мусора	4.9.1.3
ремонт автомобилей	размещение мастерских, предназначенных для ремонта и обслуживания автомобилей, и прочих объектов дорожного сервиса, а также размещение магазинов сопутствующей торговли	гостевые автостоянки; площадки для сбора мусора	4.9.1.4

1.1. Предельные (минимальные и/или максимальные) размеры земельных участков и предельные параметры разрешенного строительства, реконструкции объектов капитального строительства:

ПРЕДЕЛЬНЫЕ РАЗМЕРЫ ЗЕМЕЛЬНЫХ УЧАСТКОВ, В ТОМ ЧИСЛЕ ИХ ПЛОЩАДЬ	
минимальный	не подлежит установлению
максимальный	не подлежит установлению
ПРЕДЕЛЬНЫЕ ПАРАМЕТРЫ РАЗРЕШЕННОГО СТРОИТЕЛЬСТВА, РЕКОНСТРУКЦИИ ОБЪЕКТОВ КАПИТАЛЬНОГО СТРОИТЕЛЬСТВА	
Количество этажей	
минимальное	1
максимальное	не подлежит установлению
Высота зданий, сооружений	

минимальная	3 метра
максимальная	не подлежит установлению
Процент застройки в границах земельного участка, определяемый как отношение суммарной площади земельного участка, которая может быть застроена, ко всей площади земельного участка	
минимальный	не подлежит установлению, определяется проектной документацией в соответствии с техническими регламентами, региональными и местными нормативами градостроительного проектирования
максимальный	не подлежит установлению, определяется проектной документацией в соответствии с техническими регламентами, региональными и местными нормативами градостроительного проектирования
Минимальные отступы от границ земельных участков в целях определения мест допустимого размещения зданий, строений, сооружений, за пределами которых запрещено строительство зданий, строений, сооружений	
минимальный	не подлежит установлению, определяется проектной документацией в соответствии с техническими регламентами, региональными и местными нормативами градостроительного проектирования
максимальный	не подлежит установлению, определяется проектной документацией в соответствии с техническими регламентами, региональными и местными нормативами градостроительного проектирования
Иные показатели	
отступ застройки от красной линии	в соответствии с техническими регламентами, региональными и местными нормативами градостроительного проектирования
максимальная высота ограждений земельных участков	2 метра
конструктивное решение ограждения	устройство просматриваемого ограждения
ОСУЩЕСТВЛЕНИЕ ДЕЯТЕЛЬНОСТИ ПО КОМПЛЕКСНОМУ И УСТОЙЧИВОМУ РАЗВИТИЮ ТЕРРИТОРИИ	
минимально допустимый уровень обеспеченности территории объектами коммунальной, транспортной, социальной инфраструктур	в соответствии с техническими регламентами, региональными и местными нормативами градостроительного проектирования
минимально допустимый уровень территориальной доступности объектов коммунальной, транспортной, социальной инфраструктур для населения	в соответствии с техническими регламентами, региональными и местными нормативами градостроительного проектирования

1.2. Ограничения использования земельных участков и объектов капитального строительства, виды разрешенного использования, предельные размеры и предельные параметры разрешенного строительства, реконструкции которых соответствуют градостроительному регламенту данной территориальной зоны, устанавливаются в соответствии с законами и иными правовыми актами Российской Федерации, Саратовской области, техническими регламентами, муниципальными правовыми актами органов

местного самоуправления об установлении публичных сервитутов, соглашениями между собственниками земельных участков (объектов капитального строительства) об установлении сервитутов.

На территории участка КТ/15 территориальной зоны коммерческой (торговой) застройки (КТ) в соответствии с Федеральным законом от 25 июня 2002 года № 73-ФЗ «Об объектах культурного наследия (памятниках истории и культуры) народов Российской Федерации» в границах защитной зоны (150 метров) объекта культурного наследия регионального значения запрещаются строительство объектов капитального строительства и их реконструкция, связанная с изменением их параметров (высоты, количества этажей, площади), за исключением строительства и реконструкции линейных объектов.

2. Виды разрешенного использования земельных участков и объектов капитального строительства, предоставленных (образованных, созданных) до вступления в силу настоящих Правил, земельных участков, образованных после вступления в силу настоящих Правил в результате раздела (объединения, перераспределения, выдела) таких земельных участков, а также земельных участков, сформированных после вступления в силу настоящих Правил с целью использования таких объектов капитального строительства, не соответствующие градостроительному регламенту данной территориальной зоны:

наименование основного вида разрешенного использования	вспомогательные виды разрешенного использования (установленные к основному)
индивидуальные жилые дома	хозяйственные постройки; сараи, погреба; хозблоки; гаражи
индивидуальная жилая застройка	
индивидуальное жилищное строительство	
комплексное освоение в целях жилищного строительства	
малоэтажные дома	
жилой дом с хозяйственными и бытовыми строениями и сооружениями	
малоэтажное строительство	
ведение личного подсобного хозяйства	
гаражи	
сараи	
хозблоки	
погреба	

Перечень видов разрешенного использования земельных участков и объектов капитального строительства, предоставленных (образованных, созданных) до вступления в силу настоящих Правил, не соответствующих градостроительному регламенту данной территориальной зоны, может изменяться на основе документов, подтверждающих фактическое существование таких земельных участков и объектов капитального строительства, путем внесения в установленном порядке изменений в настоящие Правила.

2.1. Ограничения использования земельных участков и объектов капитального строительства, предоставленных (образованных, созданных) до вступления в силу настоящих Правил, виды разрешенного использования, предельные размеры, предельные параметры которых не соответствуют градостроительному регламенту данной территориальной зоны:

1) В соответствии со статьей 36 Градостроительного кодекса Российской Федерации градостроительным регламентом данной территориальной зоны разрешается использовать предоставленные (образованные, созданные) до вступления в силу настоящих Правил земельные участки, объекты капитального строительства, виды разрешенного использования, предельные (минимальные и/или максимальные) размеры и предельные параметры которых не соответствуют градостроительному регламенту данной территориальной зоны, без установления срока приведения их в соответствие с градостроительным регламентом данной территориальной зоны, за исключением случаев когда использование таких земельных участков и объектов капитального строительства опасно для жизни или здоровья человека, для окружающей среды, объектов культурного наследия.

2) Согласно статье 11.2 Земельного кодекса Российской Федерации при разделе (объединении, перераспределении, выделе) предоставленных (образованных) до вступления в силу настоящих Правил исходных земельных участков целевым назначением и разрешенным использованием образуемых из них земельных участков признаются целевое назначение и разрешенное использование земельных участков, из которых они образуются, за исключением случаев, установленных федеральными законами.

3) Разрешается использование земельных участков, образованных при разделе (объединении, перераспределении, выделе) земельных участков, предоставленных (образованных) до вступления в силу настоящих Правил, предельные размеры которых не соответствуют предельным размерам земельных участков, установленных для

данной территориальной зоны, без установления срока приведения их в соответствие с градостроительным регламентом данной территориальной зоны, за исключением случаев когда использование таких земельных участков опасно для жизни или здоровья человека, для окружающей среды, объектов культурного наследия.

4) Реконструкция объектов капитального строительства, созданных до вступления в силу настоящих Правил, виды разрешенного использования, предельные параметры которых не соответствуют градостроительному регламенту данной территориальной зоны, может осуществляться только путем приведения таких объектов капитального строительства в соответствие с градостроительным регламентом данной территориальной зоны или путем уменьшения их несоответствия предельным параметрам разрешенного строительства, реконструкции, установленным для данной территориальной зоны.

Разрешается однократная реконструкция существующих объектов капитального строительства – индивидуальных жилых домов с увеличением технико-экономических показателей не выше двух этажей, с целью обеспечения жилищных прав их правообладателей.

5) Изменение видов разрешенного использования земельных участков и объектов капитального строительства, предоставленных (образованных, созданных) до вступления в силу настоящих Правил, не соответствующих градостроительному регламенту данной территориальной зоны, может осуществляться только путем приведения их в соответствие с видами разрешенного использования, установленными градостроительным регламентом данной территориальной зоны.

6) Разрешается однократная реконструкция существующих объектов капитального строительства – индивидуальных жилых домов, предусмотренных пунктом 2 статьи 23 настоящих Правил, с целью обеспечения жилищных прав их правообладателей в соответствии с предельными параметрами разрешенного строительства, реконструкции объектов капитального строительства – количество этажей: минимальное – 1, максимальное – 2.

Статья 24. Градостроительный регламент территориальной зоны размещения объектов социальной инфраструктуры (ОС)

1. Перечень видов разрешенного использования объектов капитального строительства и земельных участков:

наименование основного вида разрешенного использования	описание основного вида разрешенного использования	вспомогательные виды разрешенного использования (установленные к основному)	код (числовое обозначение) основного вида разрешенного использования
коммунальное обслуживание	размещение зданий и сооружений в целях обеспечения физических и юридических лиц коммунальными услугами. содержание данного вида разрешенного использования включает в себя содержание видов разрешенного использования с кодами 3.1.1-3.1.2	гостевые автостоянки; площадки для сбора мусора	3.1
предоставление коммунальных услуг	размещение зданий и сооружений, обеспечивающих поставку воды, тепла, электричества, газа, отвод канализационных стоков, очистку и уборку объектов недвижимости (котельных, водозаборов, очистных сооружений, насосных станций, водопроводов, линий электропередач, трансформаторных подстанций, газопроводов, линий связи, телефонных станций, канализаций, стоянок, гаражей и мастерских для обслуживания уборочной и аварийной техники, сооружений, необходимых для сбора и плавки снега)	гостевые автостоянки; площадки для сбора мусора	3.1.1
административные здания организаций, обеспечивающих предоставление коммунальных услуг	размещение зданий, предназначенных для приема физических и юридических лиц в связи с предоставлением им коммунальных услуг	гостевые автостоянки; площадки для сбора мусора	3.1.2
социальное обслуживание	размещение зданий, предназначенных для оказания гражданам социальной помощи. содержание данного вида разрешенного	гостевые автостоянки; хозяйственные постройки;	3.2

наименование основного вида разрешенного использования	описание основного вида разрешенного использования	вспомогательные виды разрешенного использования (установленные к основному)	код (числовое обозначение) основного вида разрешенного использования
	использования включает в себя содержание видов разрешенного использования с кодами 3.2.1 - 3.2.4	сооружения локального инженерного обеспечения; зеленые насаждения; площадки для сбора мусора	
дома социального обслуживания	размещение зданий, предназначенных для размещения домов престарелых, домов ребенка, детских домов, пунктов ночлега для бездомных граждан; размещение объектов капитального строительства для временного размещения вынужденных переселенцев, лиц, признанных беженцами	гостевые автостоянки; площадки для сбора мусора	3.2.1
оказание социальной помощи населению	размещение зданий, предназначенных для служб психологической и бесплатной юридической помощи, социальных, пенсионных и иных служб (службы занятости населения, пункты питания малоимущих граждан), в которых осуществляется прием граждан по вопросам оказания социальной помощи и назначения социальных или пенсионных выплат, а также для размещения общественных некоммерческих организаций: некоммерческих фондов, благотворительных организаций, клубов по интересам	гостевые автостоянки; площадки для сбора мусора	3.2.2
оказание услуг связи	размещение зданий, предназначенных для размещения пунктов оказания услуг почтовой, телеграфной, междугородней и международной телефонной связи	гостевые автостоянки; площадки для сбора мусора	3.2.3
общежития	размещение зданий, предназначенных для размещения общежитий, предназначенных для проживания граждан на время их работы, службы или обучения, за исключением зданий, размещение которых предусмотрено содержанием вида разрешенного использования с кодом 4.7	гостевые автостоянки; площадки для сбора мусора	3.2.4
бытовое обслуживание	размещение объектов капитального строительства, предназначенных для оказания населению или организациям бытовых услуг (мастерские мелкого ремонта, ателье, бани, парикмахерские, прачечные, химчистки, похоронные бюро)	гостевые автостоянки; зеленые насаждения; площадки для сбора мусора	3.3
амбулаторно-поликлиническое обслуживание	размещение объектов капитального строительства, предназначенных для оказания гражданам медицинской помощи (поликлиники, фельдшерские пункты, больницы и пункты здравоохранения, родильные дома, центры матери и ребенка, диагностические центры, санатории и профилактории, обеспечивающие оказание услуги по лечению)	гостевые автостоянки; хозяйственные постройки; лаборатории; гаражи служебного транспорта; сооружения инженерного обеспечения; зеленые насаждения; площадки для сбора мусора	3.4.1

наименование основного вида разрешенного использования	описание основного вида разрешенного использования	вспомогательные виды разрешенного использования (установленные к основному)	код (числовое обозначение) основного вида разрешенного использования
стационарное медицинское обслуживание	размещение объектов капитального строительства, предназначенных для оказания гражданам медицинской помощи в стационарах (больницы, родильные дома, научно-медицинские учреждения и прочие объекты, обеспечивающие оказание услуги по лечению в стационаре); размещение станций скорой помощи	гостевые автостоянки; хозяйственные постройки; лаборатории; гаражи служебного транспорта; сооружения локального инженерного обеспечения; площадки для сбора мусора	3.4.2
образование и просвещение	размещение объектов капитального строительства, предназначенных для воспитания, образования и просвещения. Содержание данного вида разрешенного использования включает в себя содержание видов разрешенного использования с кодами 3.5.1 - 3.5.2	гостевые автостоянки; хозяйственные постройки; сооружения локального инженерного обеспечения; площадки для сбора мусора	3.5
дошкольное, начальное и среднее общее образование	размещение объектов капитального строительства, предназначенных для просвещения, дошкольного, начального и среднего общего образования (детские ясли, детские сады, школы, лицеи, гимназии, художественные, музыкальные школы, образовательные кружки и иные организации, осуществляющие деятельность по воспитанию, образованию и просвещению)	гостевые автостоянки; хозяйственные постройки; гаражи служебного транспорта; сооружения инженерного обеспечения; спортивные ядра; открытые площадки для занятий физкультурой и спортом; плавательные бассейны; лабораторные и учебно-лабораторные корпуса; школьные сады; здания и сооружения для размещения служб охраны и наблюдения; площадки для сбора мусора	3.5.1
среднее и высшее профессиональное образование	размещение объектов капитального строительства, предназначенных для профессионального образования и просвещения (профессиональные технические училища, колледжи, художественные, музыкальные училища, общества знаний, институты, университеты, организации по переподготовке и повышению квалификации специалистов и иные организации, осуществляющие деятельность по образованию и просвещению)	гостевые автостоянки; хозяйственные постройки; гаражи служебного транспорта; сооружения инженерного обеспечения; спортивные ядра; открытые площадки для занятий физкультурой и спортом; плавательные бассейны; лабораторные и учебно-лабораторные корпуса;	3.5.2

наименование основного вида разрешенного использования	описание основного вида разрешенного использования	вспомогательные виды разрешенного использования (установленные к основному)	код (числовое обозначение) основного вида разрешенного использования
		здания и сооружения для размещения служб охраны и наблюдения; площадки для сбора мусора	
культурное развитие	размещение зданий и сооружений, предназначенных для размещения объектов культуры. содержание данного вида разрешенного использования включает в себя содержание видов разрешенного использования с кодами 3.6.1-3.6.3	гостевые автостоянки; сооружения локального инженерного обеспечения; гаражи служебного автотранспорта; объекты благоустройства; зеленые насаждения; площадки для сбора мусора;	3.6
объекты культурно-досуговой деятельности	размещение зданий, предназначенных для размещения музеев, выставочных залов, художественных галерей, домов культуры, библиотек, кинотеатров и кинозалов, театров, филармоний, концертных залов, планетариев	гостевые автостоянки; площадки для сбора мусора	3.6.1
парки культуры и отдыха	размещение парков культуры и отдыха		3.6.2
цирки и зверинцы	размещение зданий и сооружений для размещения цирков, зверинцев, зоопарков, зоосадов, океанариумов и осуществления сопутствующих видов деятельности по содержанию диких животных в неволе	гостевые автостоянки; площадки для сбора мусора	3.6.3
религиозное использование	размещение зданий и сооружений религиозного использования. содержание данного вида разрешенного использования включает в себя содержание видов разрешенного использования с кодами 3.7.1-3.7.2	гостевые автостоянки; площадки для сбора мусора	3.7
осуществление религиозных обрядов	размещение зданий и сооружений, предназначенных для совершения религиозных обрядов и церемоний (в том числе церкви, соборы, храмы, часовни, мечети, молельные дома, синагоги)	гостевые автостоянки; площадки для сбора мусора	3.7.1
религиозное управление и образование	размещение зданий, предназначенных для постоянного местонахождения духовных лиц, паломников и послушников в связи с осуществлением ими религиозной службы, а также для осуществления благотворительной и религиозной образовательной деятельности (монастыри, скиты, дома священнослужителей, воскресные и религиозные школы, семинарии, духовные училища)	гостевые автостоянки; площадки для сбора мусора	3.7.2
общественное управление	Размещение зданий, предназначенных для размещения органов и организаций общественного управления. Содержание данного вида разрешенного использования включает в себя содержание видов разрешенного использования с кодами 3.8.1-3.8.2	гостевые автостоянки; сооружения локального инженерного обеспечения; площадки для сбора мусора	3.8

наименование основного вида разрешенного использования	описание основного вида разрешенного использования	вспомогательные виды разрешенного использования (установленные к основному)	код (числовое обозначение) основного вида разрешенного использования
государственное управление	Размещение зданий, предназначенных для размещения государственных органов, государственного пенсионного фонда, органов местного самоуправления, судов, а также организаций, непосредственно обеспечивающих их деятельность или оказывающих государственные и (или) муниципальные услуги	гостевые автостоянки; сооружения локального инженерного обеспечения; площадки для сбора мусора	3.8.1
представительская деятельность	Размещение зданий, предназначенных для дипломатических представительств иностранных государств и субъектов Российской Федерации, консульских учреждений в Российской Федерации	гостевые автостоянки; сооружения локального инженерного обеспечения; площадки для сбора мусора	3.8.2
обеспечение научной деятельности	размещение объектов капитального строительства для проведения научных исследований и изысканий, испытаний опытных промышленных образцов, для размещения организаций, осуществляющих научные изыскания, исследования и разработки (научно-исследовательские институты, проектные институты, научные центры, опытно-конструкторские центры, государственные академии наук, в том числе отраслевые), проведения научной и селекционной работы, ведения сельского и лесного хозяйства для получения ценных с научной точки зрения образцов растительного и животного мира	гостевые автостоянки; хозяйственные постройки; гаражи служебного транспорта; сооружения локального инженерного обеспечения; площадки для сбора мусора	3.9
общественное питание	размещение объектов капитального строительства в целях устройства мест общественного питания за плату (рестораны, кафе, столовые, закусочные, бары)	гостевые автостоянки; площадки для сбора мусора	4.6
гостиничное обслуживание	размещение гостиниц, а также иных зданий, используемых с целью извлечения предпринимательской выгоды из предоставления жилого помещения для временного проживания в них	гостевые автостоянки; хозяйственные постройки гостиниц; сооружения локального инженерного обеспечения; площадки для сбора мусора	4.7
развлечения	размещение зданий и сооружений, предназначенных для развлечения. содержание данного вида разрешенного использования включает в себя содержание видов разрешенного использования с кодами 4.8.1 - 4.8.3	гостевые автостоянки; хозяйственные постройки гостиниц; сооружения локального инженерного обеспечения; зеленые насаждения; площадки для сбора мусора	4.8
развлекательные мероприятия	размещение зданий и сооружений, предназначенных для организации развлекательных мероприятий, путешествий, для размещения дискотек и танцевальных площадок, ночных клубов, аквапарков, боулинга, аттракционов и т. п., игровых автоматов (кроме игрового оборудования, используемого для проведения азартных игр), игровых площадок	гостевые автостоянки; площадки для сбора мусора	4.8.1

наименование основного вида разрешенного использования	описание основного вида разрешенного использования	вспомогательные виды разрешенного использования (установленные к основному)	код (числовое обозначение) основного вида разрешенного использования
проведение азартных игр	размещение зданий и сооружений, предназначенных для размещения букмекерских контор, тотализаторов, их пунктов приема ставок вне игорных зон	гостевые автостоянки; площадки для сбора мусора	4.8.2
проведение азартных игр в игорных зонах	размещение зданий и сооружений в игорных зонах, где допускается размещение игорных заведений, залов игровых автоматов, используемых для проведения азартных игр и игровых столов, а также размещение гостиниц и заведений общественного питания для посетителей игорных зон	гостевые автостоянки; площадки для сбора мусора	4.8.3
служебные гаражи	размещение постоянных или временных гаражей, стоянок для хранения служебного автотранспорта, используемого в целях осуществления видов деятельности, предусмотренных видами разрешенного использования с кодами 3.0, 4.0, а также для стоянки и хранения транспортных средств общего пользования, в том числе в депо	гостевые автостоянки; площадки для сбора мусора	4.9
спорт	размещение зданий и сооружений для занятия спортом. содержание данного вида разрешенного использования включает в себя содержание видов разрешенного использования с кодами 5.1.1 - 5.1.7	гостевые автостоянки; здания и сооружения, технологически связанные с проведением спортивных соревнований и физкультурных мероприятий; площадки для сбора мусора	5.1
обеспечение спортивно-зрелищных мероприятий	размещение спортивно-зрелищных зданий и сооружений, имеющих специальные места для зрителей от 500 мест (стадионов, дворцов спорта, ледовых дворцов, ипподромов)	гостевые автостоянки; площадки для сбора мусора	5.1.1
обеспечение занятий спортом в помещениях	размещение спортивных клубов, спортивных залов, бассейнов, физкультурно-оздоровительных комплексов в зданиях и сооружениях	гостевые автостоянки; площадки для сбора мусора	5.1.2
площадки для занятий спортом	размещение площадок для занятия спортом и физкультурой на открытом воздухе (физкультурные площадки, беговые дорожки, поля для спортивной игры)	гостевые автостоянки; площадки для сбора мусора	5.1.3
оборудованные площадки для занятий спортом	размещение сооружений для занятия спортом и физкультурой на открытом воздухе (теннисные корты, автодромы, мотодромы, трамплины, спортивные стрельбища)	гостевые автостоянки; площадки для сбора мусора	5.1.4
водный спорт	размещение спортивных сооружений для занятия водными видами спорта (причалы и сооружения, необходимые для организации водных видов спорта и хранения соответствующего инвентаря)	гостевые автостоянки; площадки для сбора мусора	5.1.5
авиационный спорт	размещение спортивных сооружений для занятия авиационными видами спорта (ангары, взлетно-посадочные площадки и иные сооружения, необходимые для организации авиационных видов спорта и хранения соответствующего инвентаря)	гостевые автостоянки; площадки для сбора мусора	5.1.6

наименование основного вида разрешенного использования	описание основного вида разрешенного использования	вспомогательные виды разрешенного использования (установленные к основному)	код (числовое обозначение) основного вида разрешенного использования
спортивные базы	размещение спортивных баз и лагерей, в которых осуществляется спортивная подготовка длительно проживающих в них лиц	гостевые автостоянки; площадки для сбора мусора	5.1.7
обеспечение внутреннего правопорядка	размещение объектов капитального строительства, необходимых для подготовки и поддержания в готовности органов внутренних дел, Росгвардии и спасательных служб, в которых существует военизированная служба; размещение объектов гражданской обороны, за исключением объектов гражданской обороны, являющихся частями производственных зданий	гостевые автостоянки; гаражи для служебного транспорта; открытые площадки для занятий спортом и физкультурой; площадки для сбора мусора	8.3
земельные участки (территории) общего пользования	земельные участки общего пользования. содержание данного вида разрешенного использования включает в себя содержание видов разрешенного использования с кодами 12.0.1 - 12.0.2	гостевые автостоянки; остановочные павильоны; остановочные павильоны, совмещенные с торговыми; информационные площадки; отстойно-разворотные площадки общественного транспорта; площадки для сбора мусора	12.0
улично-дорожная сеть	размещение объектов улично-дорожной сети: автомобильных дорог, трамвайных путей и пешеходных тротуаров в границах населенных пунктов, пешеходных переходов, бульваров, площадей, проездов, велодорожек и объектов велотранспортной и инженерной инфраструктуры; размещение придорожных стоянок (парковок) транспортных средств в границах городских улиц и дорог, за исключением предусмотренных видами разрешенного использования с кодами 2.7.1, 4.9, 7.2.3, а также некапитальных сооружений, предназначенных для охраны транспортных средств		12.0.1
благоустройство территории	размещение декоративных, технических, планировочных, конструктивных устройств, элементов озеленения, различных видов оборудования и оформления, малых архитектурных форм, некапитальных нестационарных строений и сооружений, информационных щитов и указателей, применяемых как составные части благоустройства территории, общественных туалетов		12.0.2

Условно разрешенные виды использования объектов капитального строительства и земельных участков для территориальной зоны размещения объектов социальной инфраструктуры (ОС) не устанавливаются.

1.1. Предельные (минимальные и/или максимальные) размеры земельных участков и предельные параметры разрешенного строительства, реконструкции объектов капитального строительства:

ПРЕДЕЛЬНЫЕ РАЗМЕРЫ ЗЕМЕЛЬНЫХ УЧАСТКОВ, В ТОМ ЧИСЛЕ ИХ ПЛОЩАДЬ

минимальный	не подлежит установлению
максимальный	не подлежит установлению
ПРЕДЕЛЬНЫЕ ПАРАМЕТРЫ РАЗРЕШЕННОГО СТРОИТЕЛЬСТВА, РЕКОНСТРУКЦИИ ОБЪЕКТОВ КАПИТАЛЬНОГО СТРОИТЕЛЬСТВА	
Количество этажей	
минимальное	1
максимальное	не подлежит установлению
для отдельного вида разрешенного использования (дошкольное, начальное и среднее общее образование): минимальное максимальное	 1 4 надземных
Высота зданий, сооружений	
минимальная	3 метра
максимальная	не подлежит установлению
для отдельного вида разрешенного использования (дошкольное, начальное и среднее общее образование): минимальная максимальная	 3 метра 20 метров
Процент застройки в границах земельного участка, определяемый как отношение суммарной площади земельного участка, которая может быть застроена, ко всей площади земельного участка	
минимальный	не подлежит установлению, определяется проектной документацией в соответствии с техническими регламентами, региональными и местными нормативами градостроительного проектирования
максимальный	не подлежит установлению, определяется проектной документацией в соответствии с техническими регламентами, региональными и местными нормативами градостроительного проектирования
Минимальные отступы от границ земельных участков в целях определения мест допустимого размещения зданий, строений, сооружений, за пределами которых запрещено строительство зданий, строений, сооружений	
минимальный	не подлежит установлению, определяется проектной документацией в соответствии с техническими регламентами, региональными и местными нормативами градостроительного проектирования

максимальный	не подлежит установлению, определяется проектной документацией в соответствии с техническими регламентами, региональными и местными нормативами градостроительного проектирования
Процент озеленения	
минимальный	30%
максимальный	не подлежит установлению, определяется проектной документацией в соответствии с техническими регламентами, региональными и местными нормативами градостроительного проектирования
Иные показатели	
отступ застройки от красной линии	в соответствии с техническими регламентами, региональными и местными нормативами градостроительного проектирования
максимальная высота ограждений земельных участков	2 метра
конструктивное решение ограждения	устройство просматриваемого ограждения
ОСУЩЕСТВЛЕНИЕ ДЕЯТЕЛЬНОСТИ ПО КОМПЛЕКСНОМУ И УСТОЙЧИВОМУ РАЗВИТИЮ ТЕРРИТОРИИ	
минимально допустимый уровень обеспеченности территории объектами коммунальной, транспортной, социальной инфраструктур	в соответствии с техническими регламентами, региональными и местными нормативами градостроительного проектирования
минимально допустимый уровень территориальной доступности объектов коммунальной, транспортной, социальной инфраструктур для населения	в соответствии с техническими регламентами, региональными и местными нормативами градостроительного проектирования

1.2. Ограничения использования земельных участков и объектов капитального строительства, виды разрешенного использования, предельные размеры и предельные параметры разрешенного строительства, реконструкции которых соответствуют градостроительному регламенту данной территориальной зоны, устанавливаются в соответствии с законами и иными правовыми актами Российской Федерации, Саратовской области, техническими регламентами, муниципальными правовыми актами органов местного самоуправления об установлении публичных сервитутов, соглашениями между собственниками земельных участков (объектов капитального строительства) об установлении сервитутов.

На территории участков ОС/15, 52, 53, 54, 57, 58, 60, 61, 62 территориальной зоны размещения объектов социальной инфраструктуры (ОС) в соответствии с Федеральным законом от 25 июня 2002 года № 73-ФЗ «Об объектах культурного наследия (памятниках истории и культуры) народов Российской Федерации» в границах защитной зоны (150, 200 метров) объекта культурного наследия регионального значения запрещаются строительство объектов капитального строительства и их реконструкция, связанная с изменением их параметров (высоты, количества этажей, площади), за исключением строительства и реконструкции линейных объектов.

2. Виды разрешенного использования земельных участков и объектов капитального строительства, предоставленных (образованных, созданных) до вступления в силу настоящих Правил, земельных участков, образованных после вступления в силу настоящих Правил в результате раздела (объединения, перераспределения, выдела) таких земельных участков, а также земельных участков, сформированных после вступления в силу настоящих Правил с целью использования таких объектов капитального строительства, не соответствующие градостроительному регламенту данной территориальной зоны:

наименование основного вида разрешенного использования	вспомогательные виды разрешенного использования (установленные к основному)
индивидуальные жилые дома	хозяйственные постройки; сараи, погреба; хозблоки;
индивидуальная жилая застройка	
индивидуальное жилищное строительство	

наименование основного вида разрешенного использования	вспомогательные виды разрешенного использования (установленные к основному)
комплексное освоение в целях жилищного строительства	гаражи
малоэтажные дома	
жилой дом с хозяйственными и бытовыми строениями и сооружениями	
малоэтажное строительство	
ведение личного подсобного хозяйства	
гаражи	
сараи	
хозблоки	
погреба	

Перечень видов разрешенного использования земельных участков и объектов капитального строительства, предоставленных (образованных, созданных) до вступления в силу настоящих Правил, не соответствующих градостроительному регламенту данной территориальной зоны, может изменяться на основе документов, подтверждающих фактическое существование таких земельных участков и объектов капитального строительства, путем внесения в установленном порядке изменений в настоящие Правила.

2.1. Ограничения использования земельных участков и объектов капитального строительства, предоставленных (образованных, созданных) до вступления в силу настоящих Правил, виды разрешенного использования, предельные размеры, предельные параметры которых не соответствуют градостроительному регламенту данной территориальной зоны:

1) В соответствии со статьей 36 Градостроительного кодекса Российской Федерации градостроительным регламентом данной территориальной зоны разрешается использовать предоставленные (образованные, созданные) до вступления в силу настоящих Правил земельные участки, объекты капитального строительства, виды разрешенного использования, предельные (минимальные и/или максимальные) размеры и предельные параметры которых не соответствуют градостроительному регламенту данной территориальной зоны, без установления срока приведения их в соответствие с градостроительным регламентом данной территориальной зоны, за исключением случаев когда использование таких земельных участков и объектов капитального строительства опасно для жизни или здоровья человека, для окружающей среды, объектов культурного наследия.

2) Согласно статье 11.2 Земельного кодекса Российской Федерации при разделе (объединении, перераспределении, выделе) предоставленных (образованных) до вступления в силу настоящих Правил исходных земельных участков целевым назначением и разрешенным использованием образуемых из них земельных участков признаются целевое назначение и разрешенное использование земельных участков, из которых они образуются, за исключением случаев, установленных федеральными законами.

3) Разрешается использование земельных участков, образованных при разделе (объединении, перераспределении, выделе) земельных участков, предоставленных (образованных) до вступления в силу настоящих Правил, предельные размеры которых не соответствуют предельным размерам земельных участков, установленных для данной территориальной зоны, без установления срока приведения их в соответствие с градостроительным регламентом данной территориальной зоны, за исключением случаев когда использование таких земельных участков опасно для жизни или здоровья человека, для окружающей среды, объектов культурного наследия.

4) Реконструкция объектов капитального строительства, созданных до вступления в силу настоящих Правил, виды разрешенного использования, предельные параметры которых не соответствуют градостроительному регламенту данной территориальной зоны, может осуществляться только путем приведения таких объектов капитального строительства в соответствие с градостроительным регламентом данной территориальной зоны или путем уменьшения их несоответствия предельным параметрам разрешенного строительства, реконструкции, установленным для данной территориальной зоны.

5) Изменение видов разрешенного использования земельных участков и объектов капитального строительства, предоставленных (образованных, созданных) до вступления в силу настоящих Правил, не соответствующих градостроительному регламенту данной территориальной зоны, может осуществляться только путем приведения их в соответствие с видами разрешенного использования, установленными градостроительным регламентом данной территориальной зоны.

6) Разрешается однократная реконструкция существующих объектов капитального строительства – индивидуальных жилых домов, предусмотренных пунктом 2 статьи 24 настоящих Правил, с целью обеспечения жилищных прав их правообладателей в соответствии с предельными параметрами разрешенного строительства, реконструкции объектов капитального строительства – количество этажей: минимальное – 1, максимальное – 2.

Статья 25. Градостроительный регламент территориальной производственно-коммунальной зоны первого типа (П-1)

1. Перечень видов разрешенного использования объектов капитального строительства и земельных участков:

наименование основного вида разрешенного использования	описание основного вида разрешенного использования	вспомогательные виды разрешенного использования (установленные к основному)	код (числовое обозначение) основного вида разрешенного использования
хранение автотранспорта	размещение отдельно стоящих и пристроенных гаражей, в том числе подземных, предназначенных для хранения автотранспорта, в том числе с разделением на машино-места, за исключением гаражей, размещение которых предусмотрено содержанием вида разрешенного использования с кодом 4.9	гостевые автостоянки; площадки для сбора мусора	2.7.1
коммунальное обслуживание	размещение зданий и сооружений в целях обеспечения физических и юридических лиц коммунальными услугами. содержание данного вида разрешенного использования включает в себя содержание видов разрешенного использования с кодами 3.1.1-3.1.2	гостевые автостоянки; площадки для сбора мусора	3.1
предоставление коммунальных услуг	размещение зданий и сооружений, обеспечивающих поставку воды, тепла, электричества, газа, отвод канализационных стоков, очистку и уборку объектов недвижимости (котельных, водозаборов, очистных сооружений, насосных станций, водопроводов, линий электропередач, трансформаторных подстанций, газопроводов, линий связи, телефонных станций, канализаций, стоянок, гаражей и мастерских для обслуживания уборочной и аварийной техники, сооружений, необходимых для сбора и плавки снега)	гостевые автостоянки; площадки для сбора мусора	3.1.1
административные здания организаций, обеспечивающих предоставление коммунальных услуг	размещение зданий, предназначенных для приема физических и юридических лиц в связи с предоставлением им коммунальных услуг	гостевые автостоянки; площадки для сбора мусора	3.1.2
бытовое обслуживание	размещение объектов капитального строительства, предназначенных для оказания населению или организациям бытовых услуг (мастерские мелкого ремонта, ателье, бани, парикмахерские, прачечные, химчистки, похоронные бюро)	гостевые автостоянки; площадки для сбора мусора	3.3
образование и просвещение	размещение объектов капитального строительства, предназначенных для воспитания, образования и просвещения. Содержание данного вида разрешенного использования включает в себя содержание видов разрешенного использования с кодами 3.5.1 - 3.5.2	гостевые автостоянки; хозяйственные постройки; сооружения локального инженерного обеспечения; площадки для сбора мусора	3.5
дошкольное, начальное и среднее общее образование	размещение объектов капитального строительства, предназначенных для просвещения, дошкольного, начального и среднего общего образования (детские ясли, детские сады, школы,	гостевые автостоянки; хозяйственные постройки; гаражи служебного транспорта;	3.5.1

наименование основного вида разрешенного использования	описание основного вида разрешенного использования	вспомогательные виды разрешенного использования (установленные к основному)	код (числовое обозначение) основного вида разрешенного использования
	лицеи, гимназии, художественные, музыкальные школы, образовательные кружки и иные организации, осуществляющие деятельность по воспитанию, образованию и просвещению)	сооружения инженерного обеспечения; спортивные ядра; открытые площадки для занятий физкультурой и спортом; плавательные бассейны; лабораторные и учебно-лабораторные корпуса; школьные сады; здания и сооружения для размещения служб охраны и наблюдения; площадки для сбора мусора	
среднее и высшее профессиональное образование	размещение объектов капитального строительства, предназначенных для профессионального образования и просвещения (профессиональные технические училища, колледжи, художественные, музыкальные училища, общества знаний, институты, университеты, организации по переподготовке и повышению квалификации специалистов и иные организации, осуществляющие деятельность по образованию и просвещению)	гостевые автостоянки; хозяйственные постройки; гаражи служебного транспорта; сооружения инженерного обеспечения; спортивные ядра; открытые площадки для занятий физкультурой и спортом; плавательные бассейны; лабораторные и учебно-лабораторные корпуса; здания и сооружения для размещения служб охраны и наблюдения; площадки для сбора мусора	3.5.2
религиозное использование	размещение зданий и сооружений религиозного использования. содержание данного вида разрешенного использования включает в себя содержание видов разрешенного использования с кодами 3.7.1-3.7.2	гостевые автостоянки; площадки для сбора мусора	3.7
осуществление религиозных обрядов	размещение зданий и сооружений, предназначенных для совершения религиозных обрядов и церемоний (в том числе церкви, соборы, храмы, часовни, мечети, молельные дома, синагоги)	гостевые автостоянки; площадки для сбора мусора	3.7.1
религиозное управление и образование	размещение зданий, предназначенных для постоянного местонахождения духовных лиц, паломников и послушников в связи с осуществлением ими религиозной службы, а также для осуществления благотворительной и религиозной образовательной деятельности (монастыри, скиты, дома священнослужителей, воскресные и религиозные школы, семинарии, духовные училища)	гостевые автостоянки; площадки для сбора мусора	3.7.2

наименование основного вида разрешенного использования	описание основного вида разрешенного использования	вспомогательные виды разрешенного использования (установленные к основному)	код (числовое обозначение) основного вида разрешенного использования
амбулаторное ветеринарное обслуживание	размещение объектов капитального строительства, предназначенных для оказания ветеринарных услуг без содержания животных	гостевые автостоянки; хозяйственные постройки гостиниц; сооружения локального инженерного обеспечения; площадки для сбора мусора	3.10.1
объекты торговли (торговые центры, торгово-развлекательные центры (комплексы)	размещение объектов капитального строительства, общей площадью свыше 5000 кв. м с целью размещения одной или нескольких организаций, осуществляющих продажу товаров, и (или) оказание услуг в соответствии с содержанием видов разрешенного использования с кодами 4.5-4.9; размещение гаражей и (или) стоянок для автомобилей сотрудников и посетителей торгового центра	гостевые автостоянки; сооружения локального инженерного обеспечения; площадки для сбора мусора	4.2
рынки	размещение объектов капитального строительства, сооружений, предназначенных для организации постоянной или временной торговли (ярмарка, ярмарка-выставка, рынок, базар), с учетом того, что каждое из торговых мест не располагает торговой площадью более 200 кв. м; размещение гаражей и(или) стоянок для автомобилей сотрудников и посетителей рынка	гостевые автостоянки; хозяйственные постройки; сооружения локального инженерного обеспечения; площадки для сбора мусора	4.3
магазины	размещение объектов капитального строительства, предназначенных для продажи товаров, торговая площадь которых составляет до 5000 кв. м	гостевые автостоянки; сооружения локального инженерного обеспечения; площадки для сбора мусора	4.4
банковская и страховая деятельность	размещение объектов капитального строительства, предназначенных для размещения организаций, оказывающих банковские и страховые услуги	гостевые автостоянки; площадки для сбора мусора	4.5
общественное питание	размещение объектов капитального строительства в целях устройства мест общественного питания за плату (рестораны, кафе, столовые, закусочные, бары)	гостевые автостоянки; площадки для сбора мусора	4.6
гостиничное обслуживание	размещение гостиниц, а также иных зданий, используемых с целью извлечения предпринимательской выгоды из предоставления жилого помещения для временного проживания в них	гостевые автостоянки; хозяйственные постройки гостиниц; сооружения локального инженерного обеспечения; площадки для сбора мусора	4.7
обслуживание автотранспорта	размещение постоянных или временных гаражей с несколькими стояночными местами, стоянок (парковок), гаражей, в том числе многоярусных, не указанных в коде 2.7.1	гостевые автостоянки; площадки для сбора мусора	4.9
объекты дорожного	размещение зданий и сооружений дорожного сервиса. содержание	гостевые автостоянки;	4.9.1

наименование основного вида разрешенного использования	описание основного вида разрешенного использования	вспомогательные виды разрешенного использования (установленные к основному)	код (числовое обозначение) основного вида разрешенного использования
сервиса	данного вида разрешенного использования включает в себя содержание видов разрешенного использования с кодами 4.9.1.1 - 4.9.1.4	сооружения локального инженерного обеспечения; площадки для сбора мусора	
заправка транспортных средств	размещение автозаправочных станций; размещение магазинов сопутствующей торговли, зданий для организации общественного питания в качестве объектов дорожного сервиса	гостевые автостоянки; сооружения локального инженерного обеспечения; площадки для сбора мусора	4.9.1.1
обеспечение дорожного отдыха	размещение зданий для предоставления гостиничных услуг в качестве дорожного сервиса (мотелей), а также размещение магазинов сопутствующей торговли, зданий для организации общественного питания в качестве объектов дорожного сервиса	гостевые автостоянки; сооружения локального инженерного обеспечения; площадки для сбора мусора	4.9.1.2
автомобильные мойки	размещение автомобильных моек, а также размещение магазинов сопутствующей торговли	гостевые автостоянки; сооружения локального инженерного обеспечения; площадки для сбора мусора	4.9.1.3
ремонт автомобилей	размещение мастерских, предназначенных для ремонта и обслуживания автомобилей, и прочих объектов дорожного сервиса, а также размещение магазинов сопутствующей торговли	гостевые автостоянки; сооружения локального инженерного обеспечения; площадки для сбора мусора	4.9.1.4
автомобилестроительная промышленность	размещение объектов капитального строительства, предназначенных для производства транспортных средств и оборудования, производства автомобилей, производства автомобильных кузовов, производства прицепов, полуприцепов и контейнеров, предназначенных для перевозки одним или несколькими видами транспорта, производства частей и принадлежностей автомобилей и их двигателей	объекты капитального строительства и виды использования земельных участков, отнесённые действующими санитарными нормами к объектам с санитарно-защитной зоной не более 50 м; гостевые автостоянки; административно-бытовые здания; вспомогательные здания и сооружения, в которых осуществляются операции, технологически связанные с основным видом разрешенного использования; площадки для сбора бытового мусора и производственных отходов	6.2.1
легкая промышленность	размещение объектов капитального строительства, предназначенных для текстильной, фарфоро-фаянсовой, электронной промышленности	объекты капитального строительства и виды использования земельных участков, отнесённые действующими санитарными нормами к объектам с санитарно-защитной зоной не более 50 м; гостевые автостоянки; административно-бытовые здания;	6.3

наименование основного вида разрешенного использования	описание основного вида разрешенного использования	вспомогательные виды разрешенного использования (установленные к основному)	код (числовое обозначение) основного вида разрешенного использования
		вспомогательные здания и сооружения, в которых осуществляются операции, технологически связанные с основным видом разрешенного использования; площадки для сбора бытового мусора и производственных отходов	
фармацевтическая промышленность	размещение объектов капитального строительства, предназначенных для фармацевтического производства, в том числе объектов, в отношении которых предусматривается установление охранных или санитарно-защитных зон	объекты капитального строительства и виды использования земельных участков, отнесённые действующими санитарными нормами к объектам с санитарно-защитной зоной не более 50 м; гостевые автостоянки; административно-бытовые здания; вспомогательные здания и сооружения, в которых осуществляются операции, технологически связанные с основным видом разрешенного использования; площадки для сбора бытового мусора и производственных отходов	6.3.1
пищевая промышленность	размещение объектов пищевой промышленности, по переработке сельскохозяйственной продукции способом, приводящим к их переработке в иную продукцию (консервирование, копчение, хлебопечение), в том числе для производства напитков, алкогольных напитков и табачных изделий	объекты капитального строительства и виды использования земельных участков, отнесённые действующими санитарными нормами к объектам с санитарно-защитной зоной не более 50 м; гостевые автостоянки; административно-бытовые здания; вспомогательные здания и сооружения, в которых осуществляются операции, технологически связанные с основным видом разрешенного использования; площадки для сбора бытового мусора и производственных отходов	6.4
нефтехимическая промышленность	размещение объектов капитального строительства, предназначенных для переработки углеводородного сырья, изготовления удобрений, полимеров, химической продукции бытового назначения и подобной продукции, а также другие подобные промышленные предприятия	объекты капитального строительства и виды использования земельных участков, отнесённые действующими санитарными нормами к объектам с санитарно-защитной зоной не более 50 м; гостевые автостоянки; административно-бытовые здания;	6.5

наименование основного вида разрешенного использования	описание основного вида разрешенного использования	вспомогательные виды разрешенного использования (установленные к основному)	код (числовое обозначение) основного вида разрешенного использования
		вспомогательные здания и сооружения, в которых осуществляются операции, технологически связанные с основным видом разрешенного использования; площадки для сбора бытового мусора и производственных отходов	
строительная промышленность	размещение объектов капитального строительства, предназначенных для производства: строительных материалов (кирпичей, пиломатериалов, цемента, крепежных материалов), бытового и строительного газового и сантехнического оборудования, лифтов и подъемников, столярной продукции, сборных домов или их частей и тому подобной продукции	объекты капитального строительства и виды использования земельных участков, отнесённые действующими санитарными нормами к объектам с санитарно-защитной зоной не более 50 м; гостевые автостоянки; административно-бытовые здания; вспомогательные здания и сооружения, в которых осуществляются операции, технологически связанные с основным видом разрешенного использования; площадки для сбора бытового мусора и производственных отходов	6.6
энергетика	размещение объектов гидроэнергетики, тепловых станций и других электростанций, размещение обслуживающих и вспомогательных для электростанций сооружений (золоотвалов, гидротехнических сооружений); размещение объектов электросетевого хозяйства, за исключением объектов энергетики, размещение которых предусмотрено содержанием вида разрешенного использования с кодом 3.1	гостевые автостоянки; площадки для сбора мусора	6.7
связь	Размещение объектов связи, радиовещания, телевидения, включая воздушные радиорелейные, надземные и подземные кабельные линии связи, линии радиофикации, антенные поля, усилительные пункты на кабельных линиях связи, инфраструктуру спутниковой связи и телерадиовещания, за исключением объектов связи, размещение которых предусмотрено содержанием видов разрешенного использования с кодами 3.1.1, 3.2.3	площадки для сбора мусора	6.8
склады	размещение сооружений, имеющих назначение по временному хранению, распределению и перевалке грузов (за исключением хранения стратегических запасов), не являющихся частями производственных комплексов, на которых был создан груз: промышленные базы, склады, погрузочные терминалы и доки, нефтехранилища и нефтеналивные станции, газовые хранилища и	гостевые автостоянки; площадки для сбора мусора	6.9

наименование основного вида разрешенного использования	описание основного вида разрешенного использования	вспомогательные виды разрешенного использования (установленные к основному)	код (числовое обозначение) основного вида разрешенного использования
	обслуживающие их газоконденсатные и газоперекачивающие станции, элеваторы и продовольственные склады, за исключением железнодорожных перевалочных складов		
целлюлозно-бумажная промышленность	размещение объектов капитального строительства, предназначенных для целлюлозно-бумажного производства, производства целлюлозы, древесной массы, бумаги, картона и изделий из них, издательской и полиграфической деятельности, тиражирования записанных носителей информации	объекты капитального строительства и виды использования земельных участков, отнесённые действующими санитарными нормами к объектам с санитарно-защитной зоной не более 50 м; гостевые автостоянки; административно-бытовые здания; вспомогательные здания и сооружения, в которых осуществляются операции, технологически связанные с основным видом разрешенного использования; площадки для сбора бытового мусора и производственных отходов	6.11
железнодорожный транспорт	размещение объектов капитального строительства железнодорожного транспорта. Содержание данного вида разрешенного использования включает в себя содержание видов разрешенного использования с кодами 7.1.1 - 7.1.2	объекты благоустройства; площадки для сбора мусора	7.1
железнодорожные пути	размещение железнодорожных путей	объекты благоустройства;	7.1.1
обслуживание железнодорожных перевозок	размещение зданий и сооружений, в том числе железнодорожных вокзалов и станций, а также устройств и объектов, необходимых для эксплуатации, содержания, строительства, реконструкции, ремонта наземных и подземных зданий, сооружений, устройств и других объектов железнодорожного транспорта; размещение погрузочно-разгрузочных площадок, прирельсовых складов (за исключением складов горюче-смазочных материалов и автозаправочных станций любых типов, а также складов, предназначенных для хранения опасных веществ и материалов, не предназначенных непосредственно для обеспечения железнодорожных перевозок) и иных объектов при условии соблюдения требований безопасности движения, установленных федеральными законами	площадки для сбора мусора	7.1.2
автомобильный транспорт	размещение зданий и сооружений автомобильного транспорта. Содержание данного вида разрешенного использования включает в себя содержание видов разрешенного использования с кодами 7.2.1 - 7.2.3	остановочные павильоны; остановочные павильоны, совмещенные с торговыми; информационные площадки; объекты благоустройства;	7.2

наименование основного вида разрешенного использования	описание основного вида разрешенного использования	вспомогательные виды разрешенного использования (установленные к основному)	код (числовое обозначение) основного вида разрешенного использования
		отстойно-разворотные площадки общественного транспорта; площадки для сбора мусора	
размещение автомобильных дорог	размещение автомобильных дорог за пределами населенных пунктов и технически связанных с ними сооружений, придорожных стоянок (парковок) транспортных средств в границах городских улиц и дорог, за исключением предусмотренных видами разрешенного использования с кодами 2.7.1, 4.9, 7.2.3, а также некапитальных сооружений, предназначенных для охраны транспортных средств; размещение объектов, предназначенных для размещения постов органов внутренних дел, ответственных за безопасность дорожного движения	объекты благоустройства; площадки для сбора мусора	7.2.1
обслуживание перевозок пассажиров	размещение зданий и сооружений, предназначенных для обслуживания пассажиров, за исключением объектов капитального строительства, размещение которых предусмотрено содержанием вида разрешенного использования с кодом 7.6	объекты благоустройства; площадки для сбора мусора	7.2.2
стоянки транспорта общего пользования	размещение стоянок транспортных средств, осуществляющих перевозки людей по установленному маршруту	объекты благоустройства; площадки для сбора мусора	7.2.3
трубопроводный транспорт	размещение нефтепроводов, водопроводов, газопроводов и иных трубопроводов, а также иных зданий и сооружений, необходимых для эксплуатации названных трубопроводов	объекты благоустройства; площадки для сбора мусора	7.5
обеспечение внутреннего правопорядка	Размещение объектов капитального строительства, необходимых для подготовки и поддержания в готовности органов внутренних дел, Росгвардии и спасательных служб, в которых существует военизированная служба; размещение объектов гражданской обороны, за исключением объектов гражданской обороны, являющихся частями производственных зданий	гостевые автостоянки; гаражи для служебного транспорта; открытые площадки для занятий спортом и физкультурой; площадки для сбора мусора	8.3
специальное пользование водными объектами	использование земельных участков, примыкающих к водным объектам способами, необходимыми для специального водопользования (забор водных ресурсов из поверхностных водных объектов, сброс сточных вод и (или) дренажных вод, проведение дноуглубительных, взрывных, буровых и других работ, связанных с изменением дна и берегов водных объектов)	гостевые автостоянки; площадки для сбора мусора	11.2
земельные участки (территории) общего пользования	земельные участки общего пользования. содержание данного вида разрешенного использования включает	гостевые автостоянки; остановочные павильоны; остановочные павильоны, совмещенные с	12.0

наименование основного вида разрешенного использования	описание основного вида разрешенного использования	вспомогательные виды разрешенного использования (установленные к основному)	код (числовое обозначение) основного вида разрешенного использования
	в себя содержание видов разрешенного использования с кодами 12.0.1 - 12.0.2	торговыми; информационные площадки; отстойно-разворотные площадки общественного транспорта; площадки для сбора мусора	
улично-дорожная сеть	размещение объектов улично-дорожной сети: автомобильных дорог, трамвайных путей и пешеходных тротуаров в границах населенных пунктов, пешеходных переходов, бульваров, площадей, проездов, велодорожек и объектов велотранспортной и инженерной инфраструктуры; размещение придорожных стоянок (парковок) транспортных средств в границах городских улиц и дорог, за исключением предусмотренных видами разрешенного использования с кодами 2.7.1, 4.9, 7.2.3, а также некапитальных сооружений, предназначенных для охраны транспортных средств		12.0.1
благоустройство территории	размещение декоративных, технических, планировочных, конструктивных устройств, элементов озеленения, различных видов оборудования и оформления, малых архитектурных форм, некапитальных нестационарных строений и сооружений, информационных щитов и указателей, применяемых как составные части благоустройства территории, общественных туалетов		12.0.2

Условно разрешенные виды использования объектов капитального строительства и земельных участков для территориальной производственно-коммунальной зоны первого типа (П-1) не устанавливаются.

1.1. Предельные (минимальные и/или максимальные) размеры земельных участков и предельные параметры разрешенного строительства, реконструкции объектов капитального строительства:

ПРЕДЕЛЬНЫЕ РАЗМЕРЫ ЗЕМЕЛЬНЫХ УЧАСТКОВ, В ТОМ ЧИСЛЕ ИХ ПЛОЩАДЬ	
минимальный	не подлежит установлению
максимальный	не подлежит установлению
для земельных участков, находящихся в муниципальной собственности или государственной собственности до ее разграничения, образуемых в целях предоставления гражданам:	
для строительства индивидуального гаража: минимальный максимальный	 20 метров 36 метров
для строительства индивидуального хозяйственного блока: минимальный	 12 метров

максимальный	20 метров
ПРЕДЕЛЬНЫЕ ПАРАМЕТРЫ РАЗРЕШЕННОГО СТРОИТЕЛЬСТВА, РЕКОНСТРУКЦИИ ОБЪЕКТОВ КАПИТАЛЬНОГО СТРОИТЕЛЬСТВА	
Количество этажей	
минимальное	1
максимальное	не подлежит установлению
Высота зданий, сооружений	
минимальная	3 метра
максимальная	не подлежит установлению
Процент застройки в границах земельного участка, определяемый как отношение суммарной площади земельного участка, которая может быть застроена, ко всей площади земельного участка	
минимальный	не подлежит установлению, определяется проектной документацией в соответствии с техническими регламентами, региональными и местными нормативами градостроительного проектирования
максимальный	не подлежит установлению, определяется проектной документацией в соответствии с техническими регламентами, региональными и местными нормативами градостроительного проектирования
Минимальные отступы от границ земельных участков в целях определения мест допустимого размещения зданий, строений, сооружений, за пределами которых запрещено строительство зданий, строений, сооружений	
минимальный	не подлежит установлению, определяется проектной документацией в соответствии с техническими регламентами, региональными и местными нормативами градостроительного проектирования
максимальный	не подлежит установлению, определяется проектной документацией в соответствии с техническими регламентами, региональными и местными нормативами градостроительного проектирования
Процент озеленения	
минимальный	10%
максимальный	не подлежит установлению, определяется проектной документацией в соответствии с техническими регламентами, региональными и местными нормативами градостроительного проектирования
Иные показатели	
отступ застройки от красной линии	в соответствии с техническими регламентами, региональными и местными нормативами градостроительного проектирования

предельный размер санитарно-защитной зоны	не более 50 метров
ОСУЩЕСТВЛЕНИЕ ДЕЯТЕЛЬНОСТИ ПО КОМПЛЕКСНОМУ И УСТОЙЧИВОМУ РАЗВИТИЮ ТЕРРИТОРИИ	
минимально допустимый уровень обеспеченности территории объектами коммунальной, транспортной, социальной инфраструктур	в соответствии с техническими регламентами, региональными и местными нормативами градостроительного проектирования
минимально допустимый уровень территориальной доступности объектов коммунальной, транспортной, социальной инфраструктур для населения	в соответствии с техническими регламентами, региональными и местными нормативами градостроительного проектирования

1.2. Ограничения использования земельных участков и объектов капитального строительства, виды разрешенного использования, предельные размеры и предельные параметры разрешенного строительства, реконструкции которых соответствуют градостроительному регламенту данной территориальной зоны, устанавливаются в соответствии с законами и иными правовыми актами Российской Федерации, Саратовской области, техническими регламентами, муниципальными правовыми актами органов местного самоуправления об установлении публичных сервитутов, соглашениями между собственниками земельных участков (объектов капитального строительства) об установлении сервитутов.

На территории участков П-1/05, 25, 30, 49, 71, 74 территориальной производственно-коммунальной зоны первого типа (П-1) в соответствии с Федеральным законом от 25 июня 2002 года № 73-ФЗ «Об объектах культурного наследия (памятниках истории и культуры) народов Российской Федерации» в границах защитной зоны (150, 200 метров) объекта культурного наследия регионального значения запрещаются строительство объектов капитального строительства и их реконструкция, связанная с изменением их параметров (высоты, количества этажей, площади), за исключением строительства и реконструкции линейных объектов.

2. Виды разрешенного использования земельных участков и объектов капитального строительства, предоставленных (образованных, созданных) до вступления в силу настоящих Правил, земельных участков, образованных после вступления в силу настоящих Правил в результате раздела (объединения, перераспределения, выдела) таких земельных участков, а также земельных участков, сформированных после вступления в силу настоящих Правил с целью использования таких объектов капитального строительства, не соответствующие градостроительному регламенту данной территориальной зоны:

наименование основного вида разрешенного использования	**вспомогательные виды разрешенного использования (установленные к основному)**
индивидуальные жилые дома	хозяйственные постройки; сараи, погреба; хозблоки; гаражи
индивидуальная жилая застройка	
индивидуальное жилищное строительство	
комплексное освоение в целях жилищного строительства	
малоэтажные дома	
жилой дом с хозяйственными и бытовыми строениями и сооружениями	
малоэтажное строительство	
ведение личного подсобного хозяйства	
гаражи	
сараи	
хозблоки	
погреба	

Перечень видов разрешенного использования земельных участков и объектов капитального строительства, предоставленных (образованных, созданных) до вступления в силу настоящих Правил, не соответствующих градостроительному регламенту данной территориальной зоны, может изменяться на основе документов, подтверждающих фактическое существование таких земельных участков и объектов капитального строительства, путем внесения в установленном порядке изменений в настоящие Правила.

2.1. Ограничения использования земельных участков и объектов капитального строительства, предоставленных (образованных, созданных) до вступления в силу настоящих Правил, виды разрешенного использования, предельные размеры, предельные параметры которых не соответствуют градостроительному регламенту данной территориальной зоны:

1) В соответствии со статьей 36 Градостроительного кодекса Российской Федерации градостроительным регламентом данной территориальной зоны разрешается использовать предоставленные (образованные, созданные) до вступления в силу настоящих Правил земельные участки, объекты капитального строительства, виды разрешенного использования, предельные (минимальные и/или максимальные) размеры и предельные параметры которых не соответствуют градостроительному регламенту данной территориальной зоны, без установления срока приведения их в соответствие с градостроительным регламентом данной территориальной зоны, за исключением случаев когда использование таких земельных участков и объектов капитального строительства опасно для жизни или здоровья человека, для окружающей среды, объектов культурного наследия.

2) Согласно статье 11.2 Земельного кодекса Российской Федерации при разделе (объединении, перераспределении, выделе) предоставленных (образованных) до вступления в силу настоящих Правил исходных земельных участков целевым назначением и разрешенным использованием образуемых из них земельных участков признаются целевое назначение и разрешенное использование земельных участков, из которых они образуются, за исключением случаев, установленных федеральными законами.

3) Разрешается использование земельных участков, образованных при разделе (объединении, перераспределении, выделе) земельных участков, предоставленных (образованных) до вступления в силу настоящих Правил, предельные размеры которых не соответствуют предельным размерам земельных участков, установленных для данной территориальной зоны, без установления срока приведения их в соответствие с градостроительным регламентом данной территориальной зоны, за исключением случаев когда использование таких земельных участков опасно для жизни или здоровья человека, для окружающей среды, объектов культурного наследия.

4) Реконструкция объектов капитального строительства, созданных до вступления в силу настоящих Правил, виды разрешенного использования, предельные параметры которых не соответствуют градостроительному регламенту данной территориальной зоны, может осуществляться только путем приведения таких объектов капитального строительства в соответствие с градостроительным регламентом данной территориальной зоны или путем уменьшения их несоответствия предельным параметрам разрешенного строительства, реконструкции, установленным для данной территориальной зоны.

5) Изменение видов разрешенного использования земельных участков и объектов капитального строительства, предоставленных (образованных, созданных) до вступления в силу настоящих Правил, не соответствующих градостроительному регламенту данной территориальной зоны, может осуществляться только путем приведения их в соответствие с видами разрешенного использования, установленными градостроительным регламентом данной территориальной зоны.

6) Разрешается однократная реконструкция существующих объектов капитального строительства – индивидуальных жилых домов, предусмотренных пунктом 2 статьи 25 настоящих Правил, с целью обеспечения жилищных прав их правообладателей в соответствии с предельными параметрами разрешенного строительства, реконструкции объектов капитального строительства – количество этажей: минимальное – 1, максимальное – 2.

Статья 26. Градостроительный регламент территориальной производственно- коммунальной зоны второго типа (П-2)

1. Перечень видов разрешенного использования объектов капитального строительства и земельных участков:

наименование основного вида разрешенного использования	описание основного вида разрешенного использования	вспомогательные виды разрешенного использования (установленные к основному)	код (числовое обозначение) основного вида разрешенного использования
хранение и переработка сельскохозяйственной продукции	размещение зданий, сооружений, используемых для производства, хранения, первичной и глубокой переработки сельскохозяйственной продукции	административно-бытовые здания и сооружения; сооружения локального инженерного обеспечения; площадки для сбора мусора	1.15
хранение автотранспорта	размещение отдельно стоящих и пристроенных гаражей, в том числе подземных, предназначенных для хранения автотранспорта, в том числе с разделением на машино-места, за исключением гаражей, размещение которых предусмотрено содержанием вида	гостевые автостоянки; площадки для сбора мусора	2.7.1

наименование основного вида разрешенного использования	описание основного вида разрешенного использования	вспомогательные виды разрешенного использования (установленные к основному)	код (числовое обозначение) основного вида разрешенного использования
	разрешенного использования с кодом 4.9		
коммунальное обслуживание	размещение зданий и сооружений в целях обеспечения физических и юридических лиц коммунальными услугами. содержание данного вида разрешенного использования включает в себя содержание видов разрешенного использования с кодами 3.1.1-3.1.2	гостевые автостоянки; площадки для сбора мусора	3.1
предоставление коммунальных услуг	размещение зданий и сооружений, обеспечивающих поставку воды, тепла, электричества, газа, отвод канализационных стоков, очистку и уборку объектов недвижимости (котельных, водозаборов, очистных сооружений, насосных станций, водопроводов, линий электропередач, трансформаторных подстанций, газопроводов, линий связи, телефонных станций, канализаций, стоянок, гаражей и мастерских для обслуживания уборочной и аварийной техники, сооружений, необходимых для сбора и плавки снега)	гостевые автостоянки; площадки для сбора мусора	3.1.1
административные здания организаций, обеспечивающих предоставление коммунальных услуг	размещение зданий, предназначенных для приема физических и юридических лиц в связи с предоставлением им коммунальных услуг	гостевые автостоянки; площадки для сбора мусора	3.1.2
объекты торговли (торговые центры, торгово-развлекательные центры (комплексы)	размещение объектов капитального строительства, общей площадью свыше 5000 кв. м с целью размещения одной или нескольких организаций, осуществляющих продажу товаров, и (или) оказание услуг в соответствии с содержанием видов разрешенного использования с кодами 4.5-4.9; размещение гаражей и (или) стоянок для автомобилей сотрудников и посетителей торгового центра	гостевые автостоянки; сооружения локального инженерного обеспечения; площадки для сбора мусора	4.2
рынки	размещение объектов капитального строительства, сооружений, предназначенных для организации постоянной или временной торговли (ярмарка, ярмарка-выставка, рынок, базар), с учетом того, что каждое из торговых мест не располагает торговой площадью более 200 кв. м; размещение гаражей и (или) стоянок для автомобилей сотрудников и посетителей рынка	гостевые автостоянки; хозяйственные постройки; сооружения локального инженерного обеспечения; площадки для сбора мусора	4.3
магазины	размещение объектов капитального строительства, предназначенных для продажи товаров, торговая площадь которых составляет до 5000 кв. м	гостевые автостоянки; сооружения локального инженерного обеспечения; площадки для сбора мусора	4.4
общественное питание	размещение объектов капитального строительства в целях	гостевые автостоянки;	4.6

наименование основного вида разрешенного использования	описание основного вида разрешенного использования	вспомогательные виды разрешенного использования (установленные к основному)	код (числовое обозначение) основного вида разрешенного использования
	устройства мест общественного питания за плату (рестораны, кафе, столовые, закусочные, бары)	площадки для сбора мусора	
служебные гаражи	размещение постоянных или временных гаражей, стоянок для хранения служебного автотранспорта, используемого в целях осуществления видов деятельности, предусмотренных видами разрешенного использования с кодами 3.0, 4.0, а также для стоянки и хранения транспортных средств общего пользования, в том числе в депо	гостевые автостоянки; площадки для сбора мусора	4.9
объекты дорожного сервиса	размещение зданий и сооружений дорожного сервиса. содержание данного вида разрешенного использования включает в себя содержание видов разрешенного использования с кодами 4.9.1.1 - 4.9.1.4	гостевые автостоянки; сооружения локального инженерного обеспечения; площадки для сбора мусора	4.9.1
заправка транспортных средств	размещение автозаправочных станций; размещение магазинов сопутствующей торговли, зданий для организации общественного питания в качестве объектов дорожного сервиса	гостевые автостоянки; сооружения локального инженерного обеспечения; площадки для сбора мусора	4.9.1.1
обеспечение дорожного отдыха	размещение зданий для предоставления гостиничных услуг в качестве дорожного сервиса (мотелей), а также размещение магазинов сопутствующей торговли, зданий для организации общественного питания в качестве объектов дорожного сервиса	гостевые автостоянки; сооружения локального инженерного обеспечения; площадки для сбора мусора	4.9.1.2
автомобильные мойки	размещение автомобильных моек, а также размещение магазинов сопутствующей торговли	гостевые автостоянки; сооружения локального инженерного обеспечения; площадки для сбора мусора	4.9.1.3
ремонт автомобилей	размещение мастерских, предназначенных для ремонта и обслуживания автомобилей, и прочих объектов дорожного сервиса, а также размещение магазинов сопутствующей торговли	гостевые автостоянки; сооружения локального инженерного обеспечения; площадки для сбора мусора	4.9.1.4
причалы для маломерных судов	размещение сооружений, предназначенных для причаливания, хранения и обслуживания яхт, катеров, лодок и других маломерных судов	вспомогательные сооружения яхт-клубов (причальные сооружения, эллинги для яхт, сооружения для хранения яхт и иных малых судов); площадки для сбора мусора	5.4
тяжелая промышленность	размещение объектов капитального строительства горно-обогатительной и горно-перерабатывающей, металлургической, машиностроительной промышленности, а также изготовления и ремонта продукции автомобилестроения, судостроения, авиастроения, машиностроения, станкостроения, а также другие подобные промышленные предприятия, для эксплуатации	объекты капитального строительства и виды использования земельных участков, отнесенные действующими санитарными нормами к объектам с санитарно-защитной зоной не более 100 м; гостевые автостоянки;	6.2

наименование основного вида разрешенного использования	описание основного вида разрешенного использования	вспомогательные виды разрешенного использования (установленные к основному)	код (числовое обозначение) основного вида разрешенного использования
	которых предусматривается установление охранных или санитарно-защитных зон, за исключением случаев, когда объект промышленности отнесен к иному виду разрешенного использования	административно-бытовые здания; вспомогательные здания и сооружения, в которых осуществляются операции, технологически связанные с основным видом разрешённого использования; площадки для сбора бытового мусора и производственных отходов	
автомобилестроительная промышленность	размещение объектов капитального строительства, предназначенных для производства транспортных средств и оборудования, производства автомобилей, производства автомобильных кузовов, производства прицепов, полуприцепов и контейнеров, предназначенных для перевозки одним или несколькими видами транспорта, производства частей и принадлежностей автомобилей и их двигателей	объекты капитального строительства и виды использования земельных участков, отнесенные действующими санитарными нормами к объектам с санитарно-защитной зоной не более 100 м; гостевые автостоянки; административно-бытовые здания; вспомогательные здания и сооружения, в которых осуществляются операции, технологически связанные с основным видом разрешенного использования; площадки для сбора бытового мусора и производственных отходов	6.2.1
легкая промышленность	размещение объектов капитального строительства, предназначенных для текстильной, фарфоро-фаянсовой, электронной промышленности	объекты капитального строительства и виды использования земельных участков, отнесенные действующими санитарными нормами к объектам с санитарно-защитной зоной не более 100 м; гостевые автостоянки; административно-бытовые здания; вспомогательные здания и сооружения, в которых осуществляются операции, технологически связанные с основным видом разрешенного использования; площадки для сбора бытового мусора и производственных отходов	6.3
фармацевтическая промышленность	размещение объектов капитального строительства, предназначенных для фармацевтического производства, в том числе объектов, в отношении которых предусматривается установление охранных или санитарно-защитных зон	объекты капитального строительства и виды использования земельных участков, отнесенные действующими санитарными нормами к объектам с санитарно-защитной зоной не более 100 м; гостевые автостоянки;	6.3.1

наименование основного вида разрешенного использования	описание основного вида разрешенного использования	вспомогательные виды разрешенного использования (установленные к основному)	код (числовое обозначение) основного вида разрешенного использования
		административно-бытовые здания; вспомогательные здания и сооружения, в которых осуществляются операции, технологически связанные с основным видом разрешённого использования; площадки для сбора бытового мусора и производственных отходов	
пищевая промышленность	размещение объектов пищевой промышленности, по переработке сельскохозяйственной продукции способом, приводящим к их переработке в иную продукцию (консервирование, копчение, хлебопечение), в том числе для производства напитков, алкогольных напитков и табачных изделий	объекты капитального строительства и виды использования земельных участков, отнесенные действующими санитарными нормами к объектам с санитарно-защитной зоной не более 100 м; гостевые автостоянки; административно-бытовые здания; вспомогательные здания и сооружения, в которых осуществляются операции, технологически связанные с основным видом разрешенного использования; площадки для сбора бытового мусора и производственных отходов	6.4
нефтехимическая промышленность	размещение объектов капитального строительства, предназначенных для переработки углеводородного сырья, изготовления удобрений, полимеров, химической продукции бытового назначения и подобной продукции, а также другие подобные промышленные предприятия	объекты капитального строительства и виды использования земельных участков, отнесенные действующими санитарными нормами к объектам с санитарно-защитной зоной не более 100 м; гостевые автостоянки; административно-бытовые здания; вспомогательные здания и сооружения, в которых осуществляются операции, технологически связанные с основным видом разрешенного использования; площадки для сбора бытового мусора и производственных отходов	6.5
строительная промышленность	размещение объектов капитального строительства, предназначенных для производства: строительных материалов (кирпичей, пиломатериалов, цемента, крепежных материалов), бытового и строительного газового и сантехнического оборудования, лифтов и подъемников, столярной продукции, сборных домов или их частей и тому подобной продукции	объекты капитального строительства и виды использования земельных участков, отнесенные действующими санитарными нормами к объектам с санитарно-защитной зоной не более 100 м; гостевые автостоянки;	6.6

наименование основного вида разрешенного использования	описание основного вида разрешенного использования	вспомогательные виды разрешенного использования (установленные к основному)	код (числовое обозначение) основного вида разрешенного использования
		административно-бытовые здания; вспомогательные здания и сооружения, в которых осуществляются операции, технологически связанные с основным видом разрешенного использования; площадки для сбора бытового мусора и производственных отходов	
энергетика	размещение объектов гидроэнергетики, тепловых станций и других электростанций, размещение обслуживающих и вспомогательных для электростанций сооружений (золоотвалов, гидротехнических сооружений); размещение объектов электросетевого хозяйства, за исключением объектов энергетики, размещение которых предусмотрено содержанием вида разрешенного использования с кодом 3.1	гостевые автостоянки; площадки для сбора мусора	6.7
связь	размещение объектов связи, радиовещания, телевидения, включая воздушные радиорелейные, надземные и подземные кабельные линии связи, линии радиофикации, антенные поля, усилительные пункты на кабельных линиях связи, инфраструктуру спутниковой связи и телерадиовещания, за исключением объектов связи, размещение которых предусмотрено содержанием вида разрешенного использования с кодом 3.1.1, 3.2.3	площадки для сбора мусора	6.8
склады	размещение сооружений, имеющих назначение по временному хранению, распределению и перевалке грузов (за исключением хранения стратегических запасов), не являющихся частями производственных комплексов, на которых был создан груз: промышленные базы, склады, погрузочные терминалы и доки, нефтехранилища и нефтеналивные станции, газовые хранилища и обслуживающие их газоконденсатные и газоперекачивающие станции, элеваторы и продовольственные склады, за исключением железнодорожных перевалочных складов	гостевые автостоянки; площадки для сбора мусора	6.9
целлюлозно-бумажная промышленность	размещение объектов капитального строительства, предназначенных для целлюлозно-бумажного производства, производства целлюлозы, древесной массы, бумаги, картона и изделий из них, издательской и полиграфической деятельности, тиражирования записанных носителей информации	объекты капитального строительства и виды использования земельных участков, отнесенные действующими санитарными нормами к объектам с санитарно-защитной зоной не более 100 м; гостевые автостоянки; административно-бытовые здания;	6.11

наименование основного вида разрешенного использования	описание основного вида разрешенного использования	вспомогательные виды разрешенного использования (установленные к основному)	код (числовое обозначение) основного вида разрешенного использования
		вспомогательные здания и сооружения, в которых осуществляются операции, технологически связанные с основным видом разрешенного использования; площадки для сбора бытового мусора и производственных отходов	
железнодорожный транспорт	размещение объектов капитального строительства железнодорожного транспорта. Содержание данного вида разрешенного использования включает в себя содержание видов разрешенного использования с кодами 7.1.1 - 7.1.2	объекты благоустройства; площадки для сбора мусора	7.1
железнодорожные пути	размещение железнодорожных путей		7.1.1
обслуживание железнодорожных перевозок	размещение зданий и сооружений, в том числе железнодорожных вокзалов и станций, а также устройств и объектов, необходимых для эксплуатации, содержания, строительства, реконструкции, ремонта наземных и подземных зданий, сооружений, устройств и других объектов железнодорожного транспорта; размещение погрузочно-разгрузочных площадок, прирельсовых складов (за исключением складов горюче-смазочных материалов и автозаправочных станций любых типов, а также складов, предназначенных для хранения опасных веществ и материалов, не предназначенных непосредственно для обеспечения железнодорожных перевозок) и иных объектов при условии соблюдения требований безопасности движения, установленных федеральными законами		7.1.2
автомобильный транспорт	размещение зданий и сооружений автомобильного транспорта. Содержание данного вида разрешенного использования включает в себя содержание видов разрешенного использования с кодами 7.2.1 - 7.2.3	остановочные павильоны; остановочные павильоны, совмещенные с торговыми; информационные площадки; объекты благоустройства; отстойно-разворотные площадки общественного транспорта; площадки для сбора мусора	7.2
размещение автомобильных дорог	размещение автомобильных дорог за пределами населенных пунктов и технически связанных с ними сооружений, придорожных стоянок (парковок) транспортных средств в границах городских улиц и дорог, за исключением предусмотренных видами разрешенного использования с кодами 2.7.1, 4.9, 7.2.3, а также некапитальных сооружений,		7.2.1

наименование основного вида разрешенного использования	описание основного вида разрешенного использования	вспомогательные виды разрешенного использования (установленные к основному)	код (числовое обозначение) основного вида разрешенного использования
	предназначенных для охраны транспортных средств; размещение объектов, предназначенных для размещения постов органов внутренних дел, ответственных за безопасность дорожного движения		
обслуживание перевозок пассажиров	размещение зданий и сооружений, предназначенных для обслуживания пассажиров, за исключением объектов капитального строительства, размещение которых предусмотрено содержанием вида разрешенного использования с кодом 7.6		7.2.2
стоянки транспорта общего пользования	размещение стоянок транспортных средств, осуществляющих перевозки людей по установленному маршруту		7.2.3
водный транспорт	размещение искусственно созданных для судоходства внутренних водных путей, размещение объектов капитального строительства внутренних водных путей, размещение объектов капитального строительства морских портов, размещение объектов капитального строительства, в том числе морских и речных портов, причалов, пристаней, гидротехнических сооружений, навигационного оборудования и других объектов, необходимых для обеспечения судоходства и водных перевозок	объекты благоустройства;	7.3
трубопроводный транспорт	размещение нефтепроводов, водопроводов, газопроводов и иных трубопроводов, а также иных зданий и сооружений, необходимых для эксплуатации названных трубопроводов	объекты благоустройства; площадки для сбора мусора	7.5
обеспечение внутреннего правопорядка	размещение объектов капитального строительства, необходимых для подготовки и поддержания в готовности органов внутренних дел, Росгвардии и спасательных служб, в которых существует военизированная служба; размещение объектов гражданской обороны, за исключением объектов гражданской обороны, являющихся частями производственных зданий	гостевые автостоянки; гаражи для служебного транспорта; открытые площадки для занятий спортом и физкультурой; площадки для сбора мусора	8.3
гидротехнические сооружения	размещение гидротехнических сооружений, необходимых для эксплуатации водохранилищ (плотин, водосбросов, водозаборных, водовыпускных и других гидротехнических сооружений, судопропускных сооружений, рыбозащитных и рыбопропускных сооружений, берегозащитных сооружений)	гостевые автостоянки; площадки для сбора мусора	11.3
земельные участки (территории) общего пользования	земельные участки общего пользования. содержание данного вида разрешенного использования включает в себя содержание видов разрешенного использования с кодами	гостевые автостоянки; остановочные павильоны; остановочные павильоны, совмещенные с торговыми; информационные площадки;	12.0

наименование основного вида разрешенного использования	описание основного вида разрешенного использования	вспомогательные виды разрешенного использования (установленные к основному)	код (числовое обозначение) основного вида разрешенного использования
	12.0.1 - 12.0.2	отстойно-разворотные площадки общественного транспорта; площадки для сбора мусора	
улично-дорожная сеть	размещение объектов улично-дорожной сети: автомобильных дорог, трамвайных путей и пешеходных тротуаров в границах населенных пунктов, пешеходных переходов, бульваров, площадей, проездов, велодорожек и объектов велотранспортной и инженерной инфраструктуры; размещение придорожных стоянок (парковок) транспортных средств в границах городских улиц и дорог, за исключением предусмотренных видами разрешенного использования с кодами 2.7.1, 4.9, 7.2.3, а также некапитальных сооружений, предназначенных для охраны транспортных средств		12.0.1
благоустройство территории	размещение декоративных, технических, планировочных, конструктивных устройств, элементов озеленения, различных видов оборудования и оформления, малых архитектурных форм, некапитальных нестационарных строений и сооружений, информационных щитов и указателей, применяемых как составные части благоустройства территории, общественных туалетов		12.0.2

Условно разрешенные виды использования объектов капитального строительства и земельных участков для территориальной производственно-коммунальной зоны второго типа (П-2) не устанавливаются.

1.1. Предельные (минимальные и/или максимальные) размеры земельных участков и предельные параметры разрешенного строительства, реконструкции объектов капитального строительства:

ПРЕДЕЛЬНЫЕ РАЗМЕРЫ ЗЕМЕЛЬНЫХ УЧАСТКОВ, В ТОМ ЧИСЛЕ ИХ ПЛОЩАДЬ	
минимальный	не подлежит установлению
максимальный	не подлежит установлению
для земельных участков, находящихся в муниципальной собственности или государственной собственности до ее разграничения, образуемых в целях предоставления гражданам:	
для строительства индивидуального гаража: минимальный максимальный	 20 метров 36 метров
для строительства индивидуального хозяйственного блока: минимальный максимальный	 12 метров 20 метров

ПРЕДЕЛЬНЫЕ ПАРАМЕТРЫ РАЗРЕШЕННОГО СТРОИТЕЛЬСТВА, РЕКОНСТРУКЦИИ ОБЪЕКТОВ КАПИТАЛЬНОГО СТРОИТЕЛЬСТВА	
Количество этажей	
минимальное	1
максимальное	не нормируется
Высота зданий, сооружений	
минимальная	3 метра
максимальная	не подлежит установлению
Минимальные отступы от границ земельных участков в целях определения мест допустимого размещения зданий, строений, сооружений, за пределами которых запрещено строительство зданий, строений, сооружений	
минимальный	не подлежит установлению, определяется проектной документацией в соответствии с техническими регламентами, региональными и местными нормативами градостроительного проектирования
максимальный	не подлежит установлению, определяется проектной документацией в соответствии с техническими регламентами, региональными и местными нормативами градостроительного проектирования
Процент застройки в границах земельного участка, определяемый как отношение суммарной площади земельного участка, которая может быть застроена, ко всей площади земельного участка	
минимальный	не подлежит установлению, определяется проектной документацией в соответствии с техническими регламентами, региональными и местными нормативами градостроительного проектирования
максимальный	не подлежит установлению, определяется проектной документацией в соответствии с техническими регламентами, региональными и местными нормативами градостроительного проектирования
Процент озеленения	
минимальный	10%
максимальный	не подлежит установлению, определяется проектной документацией в соответствии с техническими регламентами, региональными и местными нормативами градостроительного проектирования
Иные показатели	
отступ застройки от красной линии	в соответствии с техническими регламентами, региональными и местными нормативами градостроительного проектирования
предельный размер санитарно-защитной зоны	не более 100 метров

ОСУЩЕСТВЛЕНИЕ ДЕЯТЕЛЬНОСТИ ПО КОМПЛЕКСНОМУ И УСТОЙЧИВОМУ РАЗВИТИЮ ТЕРРИТОРИИ	
минимально допустимый уровень обеспеченности территории объектами коммунальной, транспортной, социальной инфраструктур	в соответствии с техническими регламентами, региональными и местными нормативами градостроительного проектирования
минимально допустимый уровень территориальной доступности объектов коммунальной, транспортной, социальной инфраструктур для населения	в соответствии с техническими регламентами, региональными и местными нормативами градостроительного проектирования

1.2. Ограничения использования земельных участков и объектов капитального строительства, виды разрешенного использования, предельные размеры и предельные параметры разрешенного строительства, реконструкции которых соответствуют градостроительному регламенту данной территориальной зоны, устанавливаются в соответствии с законами и иными правовыми актами Российской Федерации, Саратовской области, техническими регламентами, муниципальными правовыми актами органов местного самоуправления об установлении публичных сервитутов, соглашениями между собственниками земельных участков (объектов капитального строительства) об установлении сервитутов.

На территории участка П-2/07 территориальной производственно-коммунальной зоны второго типа (П-2) в соответствии с Федеральным законом от 25 июня 2002 года № 73-ФЗ «Об объектах культурного наследия (памятниках истории и культуры) народов Российской Федерации» в границах защитной зоны (150 метров) объекта культурного наследия регионального значения запрещаются строительство объектов капитального строительства и их реконструкция, связанная с изменением их параметров (высоты, количества этажей, площади), за исключением строительства и реконструкции линейных объектов.

2. Виды разрешенного использования земельных участков и объектов капитального строительства, предоставленных (образованных, созданных) до вступления в силу настоящих Правил, земельных участков, образованных после вступления в силу настоящих Правил в результате раздела (объединения, перераспределения, выдела) таких земельных участков, а также земельных участков, сформированных после вступления в силу настоящих Правил с целью использования таких объектов капитального строительства, не соответствующие градостроительному регламенту данной территориальной зоны:

наименование основного вида разрешенного использования	вспомогательные виды разрешенного использования (установленные к основному)
индивидуальные жилые дома	хозяйственные постройки; сараи, погреба; хозблоки; гаражи
индивидуальная жилая застройка	
индивидуальное жилищное строительство	
комплексное освоение в целях жилищного строительства	
малоэтажные дома	
жилой дом с хозяйственными и бытовыми строениями и сооружениями	
малоэтажное строительство	
ведение личного подсобного хозяйства	
гаражи	
сараи	
хозблоки	
погреба	

Перечень видов разрешенного использования земельных участков и объектов капитального строительства, предоставленных (образованных, созданных) до вступления в силу настоящих Правил, не соответствующих градостроительному регламенту данной территориальной зоны, может изменяться на основе документов, подтверждающих фактическое существование таких земельных участков и объектов капитального строительства, путем внесения в установленном порядке изменений в настоящие Правила.

2.1. Ограничения использования земельных участков и объектов капитального строительства, предоставленных (образованных, созданных) до вступления в силу настоящих Правил, виды разрешенного использования, предельные размеры, предельные параметры которых не соответствуют градостроительному регламенту данной территориальной зоны:

1) В соответствии со статьей 36 Градостроительного кодекса Российской Федерации градостроительным регламентом данной территориальной зоны разрешается использовать предоставленные (образованные, созданные) до вступления в силу настоящих Правил земельные участки, объекты капитального строительства, виды

разрешенного использования, предельные (минимальные и/или максимальные) размеры и предельные параметры которых не соответствуют градостроительному регламенту данной территориальной зоны, без установления срока приведения их в соответствие с градостроительным регламентом данной территориальной зоны, за исключением случаев когда использование таких земельных участков и объектов капитального строительства опасно для жизни или здоровья человека, для окружающей среды, объектов культурного наследия.

2) Согласно статье 11.2 Земельного кодекса Российской Федерации при разделе (объединении, перераспределении, выделе) предоставленных (образованных) до вступления в силу настоящих Правил исходных земельных участков целевым назначением и разрешенным использованием образуемых из них земельных участков признаются целевое назначение и разрешенное использование земельных участков, из которых они образуются, за исключением случаев, установленных федеральными законами.

3) Разрешается использование земельных участков, образованных при разделе (объединении, перераспределении, выделе) земельных участков, предоставленных (образованных) до вступления в силу настоящих Правил, предельные размеры которых не соответствуют предельным размерам земельных участков, установленных для данной территориальной зоны, без установления срока приведения их в соответствие с градостроительным регламентом данной территориальной зоны, за исключением случаев когда использование таких земельных участков опасно для жизни или здоровья человека, для окружающей среды, объектов культурного наследия.

4) Реконструкция объектов капитального строительства, созданных до вступления в силу настоящих Правил, виды разрешенного использования, предельные параметры которых не соответствуют градостроительному регламенту данной территориальной зоны, может осуществляться только путем приведения таких объектов капитального строительства в соответствие с градостроительным регламентом данной территориальной зоны или путем уменьшения их несоответствия предельным параметрам разрешенного строительства, реконструкции, установленным для данной территориальной зоны.

5) Изменение видов разрешенного использования земельных участков и объектов капитального строительства, предоставленных (образованных, созданных) до вступления в силу настоящих Правил, не соответствующих градостроительному регламенту данной территориальной зоны, может осуществляться только путем приведения их в соответствие с видами разрешенного использования, установленными градостроительным регламентом данной территориальной зоны.

6) Разрешается однократная реконструкция существующих объектов капитального строительства – индивидуальных жилых домов, предусмотренных пунктом 2 статьи 26 настоящих Правил, с целью обеспечения жилищных прав их правообладателей в соответствии с предельными параметрами разрешенного строительства, реконструкции объектов капитального строительства – количество этажей: минимальное – 1, максимальное – 2.

Статья 27. Градостроительный регламент территориальной производственно-коммунальной зоны третьего типа (П-3)

1. Перечень видов разрешенного использования объектов капитального строительства и земельных участков:

наименование основного вида разрешенного использования	описание основного вида разрешенного использования	вспомогательные виды разрешенного использования (установленные к основному)	код (числовое обозначение) основного вида разрешенного использования
хранение автотранспорта	размещение отдельно стоящих и пристроенных гаражей, в том числе подземных, предназначенных для хранения автотранспорта, в том числе с разделением на машино-места, за исключением гаражей, размещение которых предусмотрено содержанием вида разрешенного использования с кодом 4.9	гостевые автостоянки; площадки для сбора мусора	2.7.1
коммунальное обслуживание	размещение зданий и сооружений в целях обеспечения физических и юридических лиц коммунальными услугами. содержание данного вида разрешенного использования включает в себя содержание видов разрешенного использования с кодами 3.1.1-3.1.2	гостевые автостоянки; площадки для сбора мусора	3.1
предоставление коммунальных услуг	размещение зданий и сооружений, обеспечивающих поставку воды, тепла, электричества, газа, отвод канализационных стоков, очистку и уборку объектов недвижимости (котельных, водозаборов, очистных сооружений, насосных станций, водопроводов, линий электропередач, трансформаторных подстанций, газопроводов,	гостевые автостоянки; площадки для сбора мусора	3.1.1

наименование основного вида разрешенного использования	описание основного вида разрешенного использования	вспомогательные виды разрешенного использования (установленные к основному)	код (числовое обозначение) основного вида разрешенного использования
	линий связи, телефонных станций, канализаций, стоянок, гаражей и мастерских для обслуживания уборочной и аварийной техники, сооружений, необходимых для сбора и плавки снега)		
административные здания организаций, обеспечивающих предоставление коммунальных услуг	размещение зданий, предназначенных для приема физических и юридических лиц в связи с предоставлением им коммунальных услуг	гостевые автостоянки; площадки для сбора мусора	3.1.2
бытовое обслуживание	размещение объектов капитального строительства, предназначенных для оказания населению или организациям бытовых услуг (мастерские мелкого ремонта, ателье, бани, парикмахерские, прачечные, химчистки, похоронные бюро)	гостевые автостоянки; площадки для сбора мусора	3.3
объекты торговли (торговые центры, торгово-развлекательные центры (комплексы)	размещение объектов капитального строительства, общей площадью свыше 5000 кв. м с целью размещения одной или нескольких организаций, осуществляющих продажу товаров, и (или) оказание услуг в соответствии с содержанием видов разрешенного использования с кодами 4.5-4.9; размещение гаражей и (или) стоянок для автомобилей сотрудников и посетителей торгового центра	гостевые автостоянки; сооружения локального инженерного обеспечения; площадки для сбора мусора	4.2
рынки	размещение объектов капитального строительства, сооружений, предназначенных для организации постоянной или временной торговли (ярмарка, ярмарка-выставка, рынок, базар), с учетом того, что каждое из торговых мест не располагает торговой площадью более 200 кв. м; размещение гаражей и (или) стоянок для автомобилей сотрудников и посетителей рынка	гостевые автостоянки; хозяйственные постройки; сооружения локального инженерного обеспечения; площадки для сбора мусора	4.3
магазины	размещение объектов капитального строительства, предназначенных для продажи товаров, торговая площадь которых составляет до 5000 кв. м	гостевые автостоянки; сооружения локального инженерного обеспечения; площадки для сбора мусора	4.4
общественное питание	размещение объектов капитального строительства в целях устройства мест общественного питания за плату (рестораны, кафе, столовые, закусочные, бары)	гостевые автостоянки; площадки для сбора мусора	4.6
служебные гаражи	размещение постоянных или временных гаражей, стоянок для хранения служебного автотранспорта, используемого в целях осуществления видов деятельности, предусмотренных видами разрешенного использования с кодами 3.0, 4.0, а также для стоянки и хранения транспортных средств общего пользования, в том числе в депо	гостевые автостоянки; площадки для сбора мусора	4.9

наименование основного вида разрешенного использования	описание основного вида разрешенного использования	вспомогательные виды разрешенного использования (установленные к основному)	код (числовое обозначение) основного вида разрешенного использования
объекты дорожного сервиса	размещение зданий и сооружений дорожного сервиса. содержание данного вида разрешенного использования включает в себя содержание видов разрешенного использования с кодами 4.9.1.1 - 4.9.1.4	гостевые автостоянки; сооружения локального инженерного обеспечения; площадки для сбора мусора	4.9.1
заправка транспортных средств	размещение автозаправочных станций; размещение магазинов сопутствующей торговли, зданий для организации общественного питания в качестве объектов дорожного сервиса	гостевые автостоянки; сооружения локального инженерного обеспечения; площадки для сбора мусора	4.9.1.1
обеспечение дорожного отдыха	размещение зданий для предоставления гостиничных услуг в качестве дорожного сервиса (мотелей), а также размещение магазинов сопутствующей торговли, зданий для организации общественного питания в качестве объектов дорожного сервиса	гостевые автостоянки; сооружения локального инженерного обеспечения; площадки для сбора мусора	4.9.1.2
автомобильные мойки	размещение автомобильных моек, а также размещение магазинов сопутствующей торговли	гостевые автостоянки; сооружения локального инженерного обеспечения; площадки для сбора мусора	4.9.1.3
ремонт автомобилей	размещение мастерских, предназначенных для ремонта и обслуживания автомобилей, и прочих объектов дорожного сервиса, а также размещение магазинов сопутствующей торговли	гостевые автостоянки; сооружения локального инженерного обеспечения; площадки для сбора мусора	4.9.1.4
недропользование	осуществление геологических изысканий; добыча полезных ископаемых открытым (карьеры, отвалы) и закрытым (шахты, скважины) способами; размещение объектов капитального строительства, в том числе подземных, в целях добычи полезных ископаемых; размещение объектов капитального строительства, необходимых для подготовки сырья к транспортировке и (или) промышленной переработке;	гостевые автостоянки; сооружения локального инженерного обеспечения; площадки для сбора мусора	6.1
тяжелая промышленность	размещение объектов капитального строительства горно-обогатительной и горно-перерабатывающей, металлургической, машиностроительной промышленности, а также изготовления и ремонта продукции автомобилестроения, судостроения, авиастроения, машиностроения, станкостроения, а также другие подобные промышленные предприятия, для эксплуатации которых предусматривается установление охранных или санитарно-защитных зон, за исключением случаев, когда объект промышленности отнесен к иному виду разрешенного использования	объекты капитального строительства и виды использования земельных участков, отнесенные действующими санитарными нормами к объектам с санитарно-защитной зоной не более 300 м; гостевые автостоянки; административно-бытовые здания; вспомогательные здания и сооружения, в которых осуществляются операции, технологически связанные с основным	6.2

наименование основного вида разрешенного использования	описание основного вида разрешенного использования	вспомогательные виды разрешенного использования (установленные к основному)	код (числовое обозначение) основного вида разрешенного использования
		видом разрешенного использования; площадки для сбора бытового мусора и производственных отходов	
автомобилестроительная промышленность	размещение объектов капитального строительства, предназначенных для производства транспортных средств и оборудования, производства автомобилей, производства автомобильных кузовов, производства прицепов, полуприцепов и контейнеров, предназначенных для перевозки одним или несколькими видами транспорта, производства частей и принадлежностей автомобилей и их двигателей	объекты капитального строительства и виды использования земельных участков, отнесенные действующими санитарными нормами к объектам с санитарно-защитной зоной не более 300 м; гостевые автостоянки; административно-бытовые здания; вспомогательные здания и сооружения, в которых осуществляются операции, технологически связанные с основным видом разрешенного использования; площадки для сбора бытового мусора и производственных отходов	6.2.1
легкая промышленность	размещение объектов капитального строительства, предназначенных для текстильной, фарфоро-фаянсовой, электронной промышленности	объекты капитального строительства и виды использования земельных участков, отнесенные действующими санитарными нормами к объектам с санитарно-защитной зоной не более 300 м; гостевые автостоянки; административно-бытовые здания; вспомогательные здания и сооружения, в которых осуществляются операции, технологически связанные с основным видом разрешенного использования; площадки для сбора бытового мусора и производственных отходов	6.3
фармацевтическая промышленность	размещение объектов капитального строительства, предназначенных для фармацевтического производства, в том числе объектов, в отношении которых предусматривается установление охранных или санитарно-защитных зон	объекты капитального строительства и виды использования земельных участков, отнесенные действующими санитарными нормами к объектам с санитарно-защитной зоной не более 300 м; гостевые автостоянки; административно-бытовые здания; вспомогательные здания и сооружения, в которых осуществляются операции, технологически связанные с основным	6.3.1

наименование основного вида разрешенного использования	описание основного вида разрешенного использования	вспомогательные виды разрешенного использования (установленные к основному)	код (числовое обозначение) основного вида разрешенного использования
		видом разрешенного использования; площадки для сбора бытового мусора и производственных отходов	
пищевая промышленность	размещение объектов пищевой промышленности, по переработке сельскохозяйственной продукции способом, приводящим к их переработке в иную продукцию (консервирование, копчение, хлебопечение), в том числе для производства напитков, алкогольных напитков и табачных изделий	объекты капитального строительства и виды использования земельных участков, отнесенные действующими санитарными нормами к объектам с санитарно-защитной зоной не более 300 м; гостевые автостоянки; административно-бытовые здания; вспомогательные здания и сооружения, в которых осуществляются операции, технологически связанные с основным видом разрешенного использования; площадки для сбора бытового мусора и производственных отходов	6.4
нефтехимическая промышленность	размещение объектов капитального строительства, предназначенных для переработки углеводородного сырья, изготовления удобрений, полимеров, химической продукции бытового назначения и подобной продукции, а также другие подобные промышленные предприятия	объекты капитального строительства и виды использования земельных участков, отнесенные действующими санитарными нормами к объектам с санитарно-защитной зоной не более 300 м; гостевые автостоянки; административно-бытовые здания; вспомогательные здания и сооружения, в которых осуществляются операции, технологически связанные с основным видом разрешенного использования; площадки для сбора бытового мусора и производственных отходов	6.5
строительная промышленность	размещение объектов капитального строительства, предназначенных для производства: строительных материалов (кирпичей, пиломатериалов, цемента, крепежных материалов), бытового и строительного газового и сантехнического	объекты капитального строительства и виды использования земельных участков, отнесенные действующими санитарными нормами к объектам с санитарно-защитной	6.6

наименование основного вида разрешенного использования	описание основного вида разрешенного использования	вспомогательные виды разрешенного использования (установленные к основному)	код (числовое обозначение) основного вида разрешенного использования
	оборудования, лифтов и подъемников, столярной продукции, сборных домов или их частей и тому подобной продукции	зоной не более 300 м; гостевые автостоянки; административно-бытовые здания; вспомогательные здания и сооружения, в которых осуществляются операции, технологически связанные с основным видом разрешенного использования; площадки для сбора бытового мусора и производственных отходов	
энергетика	размещение объектов гидроэнергетики, тепловых станций и других электростанций, размещение обслуживающих и вспомогательных для электростанций сооружений (золоотвалов, гидротехнических сооружений); размещение объектов электросетевого хозяйства, за исключением объектов энергетики, размещение которых предусмотрено содержанием вида разрешенного использования с кодом 3.1	гостевые автостоянки; площадки для сбора мусора	6.7
связь	размещение объектов связи, радиовещания, телевидения, включая воздушные радиорелейные, надземные и подземные кабельные линии связи, линии радиофикации, антенные поля, усилительные пункты на кабельных линиях связи, инфраструктуру спутниковой связи и телерадиовещания, за исключением объектов связи, размещение которых предусмотрено содержанием вида разрешенного использования с кодом 3.1.1, 3.2.3	площадки для сбора мусора	6.8
склады	размещение сооружений, имеющих назначение по временному хранению, распределению и перевалке грузов (за исключением хранения стратегических запасов), не являющихся частями производственных комплексов, на которых был создан груз: промышленные базы, склады, погрузочные терминалы и доки, нефтехранилища и нефтеналивные станции, газовые хранилища и обслуживающие их газоконденсатные и газоперекачивающие станции, элеваторы и продовольственные склады, за исключением железнодорожных перевалочных складов	гостевые автостоянки; площадки для сбора мусора	6.9
целлюлозно-бумажная промышленность	размещение объектов капитального строительства, предназначенных для целлюлозно-бумажного производства, производства целлюлозы, древесной массы, бумаги, картона и изделий из них, издательской и полиграфической деятельности, тиражирования записанных носителей информации	объекты капитального строительства и виды использования земельных участков, отнесенные действующими санитарными нормами к объектам с санитарно-защитной зоной не более 300 м; гостевые автостоянки; административно-бытовые здания;	6.11

наименование основного вида разрешенного использования	описание основного вида разрешенного использования	вспомогательные виды разрешенного использования (установленные к основному)	код (числовое обозначение) основного вида разрешенного использования
		вспомогательные здания и сооружения, в которых осуществляются операции, технологически связанные с основным видом разрешенного использования; площадки для сбора бытового мусора и производственных отходов	
железнодорожный транспорт	размещение объектов капитального строительства железнодорожного транспорта. Содержание данного вида разрешенного использования включает в себя содержание видов разрешенного использования с кодами 7.1.1 - 7.1.2	объекты благоустройства; площадки для сбора мусора	7.1
железнодорожные пути	размещение железнодорожных путей		7.1.1
обслуживание железнодорожных перевозок	размещение зданий и сооружений, в том числе железнодорожных вокзалов и станций, а также устройств и объектов, необходимых для эксплуатации, содержания, строительства, реконструкции, ремонта наземных и подземных зданий, сооружений, устройств и других объектов железнодорожного транспорта; размещение погрузочно-разгрузочных площадок, прирельсовых складов (за исключением складов горюче-смазочных материалов и автозаправочных станций любых типов, а также складов, предназначенных для хранения опасных веществ и материалов, не предназначенных непосредственно для обеспечения железнодорожных перевозок) и иных объектов при условии соблюдения требований безопасности движения, установленных федеральными законами		7.1.2
автомобильный транспорт	размещение зданий и сооружений автомобильного транспорта. Содержание данного вида разрешенного использования включает в себя содержание видов разрешенного использования с кодами 7.2.1 - 7.2.3	остановочные павильоны; остановочные павильоны, совмещенные с торговыми; информационные площадки; объекты благоустройства; отстойно-разворотные площадки общественного транспорта; площадки для сбора мусора	7.2
размещение автомобильных дорог	размещение автомобильных дорог за пределами населенных пунктов и технически связанных с ними сооружений, придорожных стоянок (парковок) транспортных средств в границах городских улиц и дорог, за исключением предусмотренных видами		7.2.1

наименование основного вида разрешенного использования	описание основного вида разрешенного использования	вспомогательные виды разрешенного использования (установленные к основному)	код (числовое обозначение) основного вида разрешенного использования
	разрешенного использования с кодами 2.7.1, 4.9, 7.2.3, а также некапитальных сооружений, предназначенных для охраны транспортных средств; размещение объектов, предназначенных для размещения постов органов внутренних дел, ответственных за безопасность дорожного движения		
обслуживание перевозок пассажиров	размещение зданий и сооружений, предназначенных для обслуживания пассажиров, за исключением объектов капитального строительства, размещение которых предусмотрено содержанием вида разрешенного использования с кодом 7.6		7.2.2
стоянки транспорта общего пользования	размещение стоянок транспортных средств, осуществляющих перевозки людей по установленному маршруту		7.2.3
трубопроводный транспорт	размещение нефтепроводов, водопроводов, газопроводов и иных трубопроводов, а также иных зданий и сооружений, необходимых для эксплуатации названных трубопроводов	объекты благоустройства; площадки для сбора мусора	7.5
обеспечение внутреннего правопорядка	размещение объектов капитального строительства, необходимых для подготовки и поддержания в готовности органов внутренних дел и спасательных служб, в которых существует военизированная служба; размещение объектов гражданской обороны, за исключением объектов гражданской обороны, являющихся частями производственных зданий	гостевые автостоянки; гаражи для служебного транспорта; открытые площадки для занятий спортом и физкультурой; площадки для сбора мусора	8.3
земельные участки (территории) общего пользования	земельные участки общего пользования. содержание данного вида разрешенного использования включает в себя содержание видов разрешенного использования с кодами 12.0.1 - 12.0.2	гостевые автостоянки; остановочные павильоны; остановочные павильоны, совмещенные с торговыми; информационные площадки; отстойно-разворотные площадки общественного транспорта; площадки для сбора мусора	12.0
улично-дорожная сеть	размещение объектов улично-дорожной сети: автомобильных дорог, трамвайных путей и пешеходных тротуаров в границах населенных пунктов, пешеходных переходов, бульваров, площадей, проездов, велодорожек и объектов велотранспортной и инженерной инфраструктуры; размещение придорожных стоянок (парковок) транспортных средств в границах городских улиц и дорог, за исключением предусмотренных видами разрешенного использования с кодами 2.7.1, 4.9, 7.2.3, а также некапитальных сооружений, предназначенных для охраны транспортных средств		12.0.1

наименование основного вида разрешенного использования	описание основного вида разрешенного использования	вспомогательные виды разрешенного использования (установленные к основному)	код (числовое обозначение) основного вида разрешенного использования
благоустройство территории	размещение декоративных, технических, планировочных, конструктивных устройств, элементов озеленения, различных видов оборудования и оформления, малых архитектурных форм, некапитальных нестационарных строений и сооружений, информационных щитов и указателей, применяемых как составные части благоустройства территории, общественных туалетов		12.0.2

Условно разрешенные виды использования объектов капитального строительства и земельных участков для территориальной производственно-коммунальной зоны третьего типа (П-3) не устанавливаются.

1.1. Предельные (минимальные и/или максимальные) размеры земельных участков и предельные параметры разрешенного строительства, реконструкции объектов капитального строительства:

ПРЕДЕЛЬНЫЕ РАЗМЕРЫ ЗЕМЕЛЬНЫХ УЧАСТКОВ, В ТОМ ЧИСЛЕ ИХ ПЛОЩАДЬ	
минимальный	не подлежит установлению
максимальный	не подлежит установлению
для земельных участков, находящихся в муниципальной собственности или государственной собственности до ее разграничения, образуемых в целях предоставления гражданам:	
для строительства индивидуального гаража: минимальный максимальный	 20 метров 36 метров
для строительства индивидуального хозяйственного блока: минимальный максимальный	 12 метров 20 метров
ПРЕДЕЛЬНЫЕ ПАРАМЕТРЫ РАЗРЕШЕННОГО СТРОИТЕЛЬСТВА, РЕКОНСТРУКЦИИ ОБЪЕКТОВ КАПИТАЛЬНОГО СТРОИТЕЛЬСТВА	
Количество этажей	
минимальное	1
максимальное	не подлежит установлению
Высота зданий, сооружений	
минимальная	3 метра
максимальная	не подлежит установлению
Процент застройки в границах земельного участка, определяемый как отношение суммарной площади земельного участка, которая может быть застроена, ко всей площади земельного участка	

минимальный	не подлежит установлению, определяется проектной документацией в соответствии с техническими регламентами, региональными и местными нормативами градостроительного проектирования
максимальный	не подлежит установлению, определяется проектной документацией в соответствии с техническими регламентами, региональными и местными нормативами градостроительного проектирования
Минимальные отступы от границ земельных участков в целях определения мест допустимого размещения зданий, строений, сооружений, за пределами которых запрещено строительство зданий, строений, сооружений	
минимальный	не подлежит установлению, определяется проектной документацией в соответствии с техническими регламентами, региональными и местными нормативами градостроительного проектирования
максимальный	не подлежит установлению, определяется проектной документацией в соответствии с техническими регламентами, региональными и местными нормативами градостроительного проектирования
Процент озеленения	
минимальный	10%
максимальный	не подлежит установлению, определяется проектной документацией в соответствии с техническими регламентами, региональными и местными нормативами градостроительного проектирования
Иные показатели	
отступ застройки от красной линии	в соответствии с техническими регламентами, региональными и местными нормативами градостроительного проектирования
предельный размер санитарно-защитной зоны	не более 300 метров

1.2. Ограничения использования земельных участков и объектов капитального строительства, виды разрешенного использования, предельные размеры и предельные параметры разрешенного строительства, реконструкции которых соответствуют градостроительному регламенту данной территориальной зоны, устанавливаются в соответствии с законами и иными правовыми актами Российской Федерации, Саратовской области, техническими регламентами, муниципальными правовыми актами органов местного самоуправления об установлении публичных сервитутов, соглашениями между собственниками земельных участков (объектов капитального строительства) об установлении сервитутов.

2. Виды разрешенного использования земельных участков и объектов капитального строительства, предоставленных (образованных, созданных) до вступления в силу настоящих Правил, земельных участков, образованных после вступления в силу настоящих Правил в результате раздела (объединения, перераспределения, выдела) таких земельных участков, а также земельных участков, сформированных после вступления в силу настоящих Правил с целью использования таких объектов капитального строительства, не соответствующие градостроительному регламенту данной территориальной зоны:

наименование основного вида разрешенного использования	вспомогательные виды разрешенного использования (установленные к основному)

наименование основного вида разрешенного использования	вспомогательные виды разрешенного использования (установленные к основному)
индивидуальные жилые дома	хозяйственные постройки; сараи, погреба; хозблоки; гаражи
индивидуальная жилая застройка	
индивидуальное жилищное строительство	
комплексное освоение в целях жилищного строительства	
малоэтажные дома	
жилой дом с хозяйственными и бытовыми строениями и сооружениями	
малоэтажное строительство	
ведение личного подсобного хозяйства	
гаражи	
сараи	
хозблоки	
погреба	

Перечень видов разрешенного использования земельных участков и объектов капитального строительства, предоставленных (образованных, созданных) до вступления в силу настоящих Правил, не соответствующих градостроительному регламенту данной территориальной зоны, может изменяться на основе документов, подтверждающих фактическое существование таких земельных участков и объектов капитального строительства, путем внесения в установленном порядке изменений в настоящие Правила.

2.1. Ограничения использования земельных участков и объектов капитального строительства, предоставленных (образованных, созданных) до вступления в силу настоящих Правил, виды разрешенного использования, предельные размеры, предельные параметры которых не соответствуют градостроительному регламенту данной территориальной зоны:

1) В соответствии со статьей 36 Градостроительного кодекса Российской Федерации градостроительным регламентом данной территориальной зоны разрешается использовать предоставленные (образованные, созданные) до вступления в силу настоящих Правил земельные участки, объекты капитального строительства, виды разрешенного использования, предельные (минимальные и/или максимальные) размеры и предельные параметры которых не соответствуют градостроительному регламенту данной территориальной зоны, без установления срока приведения их в соответствие с градостроительным регламентом данной территориальной зоны, за исключением случаев когда использование таких земельных участков и объектов капитального строительства опасно для жизни или здоровья человека, для окружающей среды, объектов культурного наследия.

2) Согласно статье 11.2 Земельного кодекса Российской Федерации при разделе (объединении, перераспределении, выделе) предоставленных (образованных) до вступления в силу настоящих Правил исходных земельных участков целевым назначением и разрешенным использованием образуемых из них земельных участков признаются целевое назначение и разрешенное использование земельных участков, из которых они образуются, за исключением случаев, установленных федеральными законами.

3) Разрешается использование земельных участков, образованных при разделе (объединении, перераспределении, выделе) земельных участков, предоставленных (образованных) до вступления в силу настоящих Правил, предельные размеры которых не соответствуют предельным размерам земельных участков, установленных для данной территориальной зоны, без установления срока приведения их в соответствие с градостроительным регламентом данной территориальной зоны, за исключением случаев когда использование таких земельных участков опасно для жизни или здоровья человека, для окружающей среды, объектов культурного наследия.

4) Реконструкция объектов капитального строительства, созданных до вступления в силу настоящих Правил, виды разрешенного использования, предельные параметры которых не соответствуют градостроительному регламенту данной территориальной зоны, может осуществляться только путем приведения таких объектов капитального строительства в соответствие с градостроительным регламентом данной территориальной зоны или путем уменьшения их несоответствия предельным параметрам разрешенного строительства, реконструкции, установленным для данной территориальной зоны.

5) Изменение видов разрешенного использования земельных участков и объектов капитального строительства, предоставленных (образованных, созданных) до вступления в силу настоящих Правил, не соответствующих градостроительному регламенту данной территориальной зоны, может осуществляться только путем приведения их в соответствие с видами разрешенного использования, установленными градостроительным регламентом данной территориальной зоны.

6) Разрешается однократная реконструкция существующих объектов капитального строительства – индивидуальных жилых домов, предусмотренных пунктом 2 статьи 27 настоящих Правил, с целью обеспечения жилищных прав их правообладателей в соответствии с предельными параметрами разрешенного строительства, реконструкции объектов капитального строительства – количество этажей: минимальное – 1, максимальное – 2.

Статья 28. Градостроительный регламент территориальной зоны инженерной инфраструктуры города (ИГ)

1. Перечень видов разрешенного использования объектов капитального строительства и земельных участков:

наименование основного вида разрешенного использования	описание основного вида разрешенного использования	вспомогательные виды разрешенного использования (установленные к основному)	код (числовое обозначение) основного вида разрешенного использования
коммунальное обслуживание	размещение зданий и сооружений в целях обеспечения физических и юридических лиц коммунальными услугами. содержание данного вида разрешенного использования включает в себя содержание видов разрешенного использования с кодами 3.1.1-3.1.2	гостевые автостоянки; площадки для сбора мусора	3.1
предоставление коммунальных услуг	размещение зданий и сооружений, обеспечивающих поставку воды, тепла, электричества, газа, отвод канализационных стоков, очистку и уборку объектов недвижимости (котельных, водозаборов, очистных сооружений, насосных станций, водопроводов, линий электропередач, трансформаторных подстанций, газопроводов, линий связи, телефонных станций, канализаций, стоянок, гаражей и мастерских для обслуживания уборочной и аварийной техники, сооружений, необходимых для сбора и плавки снега)	гостевые автостоянки; площадки для сбора мусора	3.1.1
административные здания организаций, обеспечивающих предоставление коммунальных услуг	размещение зданий, предназначенных для приема физических и юридических лиц в связи с предоставлением им коммунальных услуг	гостевые автостоянки; площадки для сбора мусора	3.1.2
энергетика	размещение объектов гидроэнергетики, тепловых станций и других электростанций, размещение обслуживающих и вспомогательных для электростанций сооружений (золоотвалов, гидротехнических сооружений); размещение объектов электросетевого хозяйства, за исключением объектов энергетики, размещение которых предусмотрено содержанием вида разрешенного использования с кодом 3.1	гостевые автостоянки; площадки для сбора мусора	6.7
связь	размещение объектов связи, радиовещания, телевидения, включая воздушные радиорелейные, надземные и подземные кабельные линии связи, линии радиофикации, антенные поля, усилительные пункты на кабельных линиях связи, инфраструктуру спутниковой связи и телерадиовещания, за исключением объектов связи, размещение которых предусмотрено содержанием вида разрешенного использования с кодом 3.1.1, 3.2.3	площадки для сбора мусора	6.8
железнодорожный	размещение объектов капитального строительства железнодорожного	объекты благоустройства;	7.1

наименование основного вида разрешенного использования	описание основного вида разрешенного использования	вспомогательные виды разрешенного использования (установленные к основному)	код (числовое обозначение) основного вида разрешенного использования
транспорт	транспорта. Содержание данного вида разрешенного использования включает в себя содержание видов разрешенного использования с кодами 7.1.1 - 7.1.2	площадки для сбора мусора	
железнодорожные пути	размещение железнодорожных путей		7.1.1
обслуживание железнодорожных перевозок	размещение зданий и сооружений, в том числе железнодорожных вокзалов и станций, а также устройств и объектов, необходимых для эксплуатации, содержания, строительства, реконструкции, ремонта наземных и подземных зданий, сооружений, устройств и других объектов железнодорожного транспорта; размещение погрузочно-разгрузочных площадок, прирельсовых складов (за исключением складов горюче-смазочных материалов и автозаправочных станций любых типов, а также складов, предназначенных для хранения опасных веществ и материалов, не предназначенных непосредственно для обеспечения железнодорожных перевозок) и иных объектов при условии соблюдения требований безопасности движения, установленных федеральными законами		7.1.2
трубопроводный транспорт	размещение нефтепроводов, водопроводов, газопроводов и иных трубопроводов, а также иных зданий и сооружений, необходимых для эксплуатации названных трубопроводов	объекты благоустройства; площадки для сбора мусора	7.5
обеспечение внутреннего правопорядка	размещение объектов капитального строительства, необходимых для подготовки и поддержания в готовности органов внутренних дел, Росгвардии и спасательных служб, в которых существует военизированная служба; размещение объектов гражданской обороны, за исключением объектов гражданской обороны, являющихся частями производственных зданий	гостевые автостоянки; гаражи для служебного транспорта; открытые площадки для занятий спортом и физкультурой; площадки для сбора мусора	8.3
гидротехнические сооружения	размещение гидротехнических сооружений, необходимых для эксплуатации водохранилищ (плотин, водосбросов, водозаборных, водовыпускных и других гидротехнических сооружений, судопропускных сооружений, рыбозащитных и рыбопропускных сооружений, берегозащитных сооружений)	гостевые автостоянки; площадки для сбора мусора	11.3
земельные участки (территории) общего пользования	земельные участки общего пользования. содержание данного вида разрешенного использования включает в себя содержание видов разрешенного использования с кодами 12.0.1 - 12.0.2	гостевые автостоянки; остановочные павильоны; остановочные павильоны, совмещенные с торговыми; информационные площадки; отстойно-разворотные площадки общественного транспорта; площадки для сбора мусора	12.0

наименование основного вида разрешенного использования	описание основного вида разрешенного использования	вспомогательные виды разрешенного использования (установленные к основному)	код (числовое обозначение) основного вида разрешенного использования
улично-дорожная сеть	размещение объектов улично-дорожной сети: автомобильных дорог, трамвайных путей и пешеходных тротуаров в границах населенных пунктов, пешеходных переходов, бульваров, площадей, проездов, велодорожек и объектов велотранспортной и инженерной инфраструктуры; размещение придорожных стоянок (парковок) транспортных средств в границах городских улиц и дорог, за исключением предусмотренных видами разрешенного использования с кодами 2.7.1, 4.9, 7.2.3, а также некапитальных сооружений, предназначенных для охраны транспортных средств		12.0.1
благоустройство территории	размещение декоративных, технических, планировочных, конструктивных устройств, элементов озеленения, различных видов оборудования и оформления, малых архитектурных форм, некапитальных нестационарных строений и сооружений, информационных щитов и указателей, применяемых как составные части благоустройства территории, общественных туалетов		12.0.2

Условно разрешенные виды использования объектов капитального строительства и земельных участков для территориальной зоны инженерной инфраструктуры города (ИГ) не устанавливаются.

1.1. Предельные (минимальные и/или максимальные) размеры земельных участков и предельные параметры разрешенного строительства, реконструкции объектов капитального строительства:

ПРЕДЕЛЬНЫЕ РАЗМЕРЫ ЗЕМЕЛЬНЫХ УЧАСТКОВ, В ТОМ ЧИСЛЕ ИХ ПЛОЩАДЬ	
минимальный	не подлежит установлению
максимальный	не подлежит установлению
ПРЕДЕЛЬНЫЕ ПАРАМЕТРЫ РАЗРЕШЕННОГО СТРОИТЕЛЬСТВА, РЕКОНСТРУКЦИИ ОБЪЕКТОВ КАПИТАЛЬНОГО СТРОИТЕЛЬСТВА	
Количество этажей	
минимальное	1
максимальное	не нормируется
Высота зданий, сооружений	
минимальная	3 метра
максимальная	не нормируется
Минимальные отступы от границ земельных участков в целях определения мест допустимого размещения зданий,	

строений, сооружений, за пределами которых запрещено строительство зданий, строений, сооружений	
минимальный	не подлежит установлению, определяется проектной документацией в соответствии с техническими регламентами, региональными и местными нормативами градостроительного проектирования
максимальный	не подлежит установлению, определяется проектной документацией в соответствии с техническими регламентами, региональными и местными нормативами градостроительного проектирования
Процент застройки в границах земельного участка, определяемый как отношение суммарной площади земельного участка, которая может быть застроена, ко всей площади земельного участка	
минимальный	не подлежит установлению, определяется проектной документацией в соответствии с техническими регламентами, региональными и местными нормативами градостроительного проектирования
максимальный	не подлежит установлению, определяется проектной документацией в соответствии с техническими регламентами, региональными и местными нормативами градостроительного проектирования

1.2. Ограничения использования земельных участков и объектов капитального строительства, виды разрешенного использования, предельные размеры и предельные параметры разрешенного строительства, реконструкции которых соответствуют градостроительному регламенту данной территориальной зоны, устанавливаются в соответствии с законами и иными правовыми актами Российской Федерации, Саратовской области, техническими регламентами, муниципальными правовыми актами органов местного самоуправления об установлении публичных сервитутов, соглашениями между собственниками земельных участков (объектов капитального строительства) обустановлении сервитутов.

2. Виды разрешенного использования земельных участков и объектов капитального строительства, предоставленных (образованных, созданных) до вступления в силу настоящих Правил, земельных участков, образованных после вступления в силу настоящих Правил в результате раздела (объединения, перераспределения, выдела) таких земельных участков, а также земельных участков, сформированных после вступления в силу настоящих Правил с целью использования таких объектов капитального строительства, не соответствующие градостроительному регламенту данной территориальной зоны:

наименование основного вида разрешенного использования	**вспомогательные виды разрешенного использования (установленные к основному)**
индивидуальные жилые дома	хозяйственные постройки; сараи, погреба; хозблоки; гаражи
индивидуальная жилая застройка	
индивидуальное жилищное строительство	
комплексное освоение в целях жилищного строительства	
малоэтажные дома	
жилой дом с хозяйственными и бытовыми строениями и сооружениями	
малоэтажное строительство	
ведение личного подсобного хозяйства	
гаражи	
сараи	
хозблоки	
погреба	

Перечень видов разрешенного использования земельных участков и объектов капитального строительства, предоставленных (образованных, созданных) до вступления в силу настоящих Правил, не соответствующих градостроительному регламенту данной территориальной зоны, может изменяться на основе документов, подтверждающих фактическое существование таких земельных участков и объектов капитального строительства, путем внесения в установленном порядке изменений в настоящие Правила.

2.1. Ограничения использования земельных участков и объектов капитального строительства, предоставленных (образованных, созданных) до вступления в силу настоящих Правил, виды разрешенного использования, предельные размеры, предельные параметры которых не соответствуют градостроительному регламенту данной территориальной зоны:

1) В соответствии со статьей 36 Градостроительного кодекса Российской Федерации градостроительным регламентом данной территориальной зоны разрешается использовать предоставленные (образованные, созданные) до вступления в силу настоящих Правил земельные участки, объекты капитального строительства, виды разрешенного использования, предельные (минимальные и/или максимальные) размеры и предельные параметры которых не соответствуют градостроительному регламенту данной территориальной зоны, без установления срока приведения их в соответствие с градостроительным регламентом данной территориальной зоны, за исключением случаев когда использование таких земельных участков и объектов капитального строительства опасно для жизни или здоровья человека, для окружающей среды, объектов культурного наследия.

2) Согласно статье 11.2 Земельного кодекса Российской Федерации при разделе (объединении, перераспределении, выделе) предоставленных (образованных) до вступления в силу настоящих Правил исходных земельных участков целевым назначением и разрешенным использованием образуемых из них земельных участков признаются целевое назначение и разрешенное использование земельных участков, из которых они образуются, за исключением случаев, установленных федеральными законами.

3) Разрешается использование земельных участков, образованных при разделе (объединении, перераспределении, выделе) земельных участков, предоставленных (образованных) до вступления в силу настоящих Правил, предельные размеры которых не соответствуют предельным размерам земельных участков, установленных для данной территориальной зоны, без установления срока приведения их в соответствие с градостроительным регламентом данной территориальной зоны, за исключением случаев когда использование таких земельных участков опасно для жизни или здоровья человека, для окружающей среды, объектов культурного наследия.

4) Реконструкция объектов капитального строительства, созданных до вступления в силу настоящих Правил, виды разрешенного использования, предельные параметры которых не соответствуют градостроительному регламенту данной территориальной зоны, может осуществляться только путем приведения таких объектов капитального строительства в соответствие с градостроительным регламентом данной территориальной зоны или путем уменьшения их несоответствия предельным параметрам разрешенного строительства, реконструкции, установленным для данной территориальной зоны.

5) Изменение видов разрешенного использования земельных участков и объектов капитального строительства, предоставленных (образованных, созданных) до вступления в силу настоящих Правил, не соответствующих градостроительному регламенту данной территориальной зоны, может осуществляться только путем приведения их в соответствие с видами разрешенного использования, установленными градостроительным регламентом данной территориальной зоны.

6) Разрешается однократная реконструкция существующих объектов капитального строительства – индивидуальных жилых домов, предусмотренных пунктом 2 статьи 28 настоящих Правил, с целью обеспечения жилищных прав их правообладателей в соответствии с предельными параметрами разрешенного строительства, реконструкции объектов капитального строительства – количество этажей: минимальное – 1, максимальное – 2.

Статья 29. Градостроительный регламент территориальной зоны железнодорожного транспорта и прирельсовых территорий (Т-1)

1. Перечень видов разрешенного использования объектов капитального строительства и земельных участков:

наименование основного вида разрешенного использования	описание основного вида разрешенного использования	вспомогательные виды разрешенного использования (установленные к основному)	код (числовое обозначение) основного вида разрешенного использования
коммунальное обслуживание	размещение зданий и сооружений в целях обеспечения физических и юридических лиц коммунальными услугами. содержание данного вида разрешенного использования включает в себя содержание видов разрешенного использования с кодами 3.1.1-3.1.2	гостевые автостоянки; площадки для сбора мусора	3.1
предоставление	размещение зданий и сооружений, обеспечивающих поставку воды,	гостевые автостоянки;	3.1.1

наименование основного вида разрешенного использования	описание основного вида разрешенного использования	вспомогательные виды разрешенного использования (установленные к основному)	код (числовое обозначение) основного вида разрешенного использования
коммунальных услуг	тепла, электричества, газа, отвод канализационных стоков, очистку и уборку объектов недвижимости (котельных, водозаборов, очистных сооружений, насосных станций, водопроводов, линий электропередач, трансформаторных подстанций, газопроводов, линий связи, телефонных станций, канализаций, стоянок, гаражей и мастерских для обслуживания уборочной и аварийной техники, сооружений, необходимых для сбора и плавки снега)	площадки для сбора мусора	
административные здания организаций, обеспечивающих предоставление коммунальных услуг	размещение зданий, предназначенных для приема физических и юридических лиц в связи с предоставлением им коммунальных услуг	гостевые автостоянки; площадки для сбора мусора	3.1.2
служебные гаражи	размещение постоянных или временных гаражей, стоянок для хранения служебного автотранспорта, используемого в целях осуществления видов деятельности, предусмотренных видами разрешенного использования с кодами 3.0, 4.0, а также для стоянки и хранения транспортных средств общего пользования, в том числе в депо	гостевые автостоянки; площадки для сбора мусора	4.9
объекты дорожного сервиса	размещение зданий и сооружений дорожного сервиса. содержание данного вида разрешенного использования включает в себя содержание видов разрешенного использования с кодами 4.9.1.1 - 4.9.1.4	гостевые автостоянки; сооружения локального инженерного обеспечения; площадки для сбора мусора	4.9.1
заправка транспортных средств	размещение автозаправочных станций; размещение магазинов сопутствующей торговли, зданий для организации общественного питания в качестве объектов дорожного сервиса	гостевые автостоянки; сооружения локального инженерного обеспечения; площадки для сбора мусора	4.9.1.1
обеспечение дорожного отдыха	размещение зданий для предоставления гостиничных услуг в качестве дорожного сервиса (мотелей), а также размещение магазинов сопутствующей торговли, зданий для организации общественного питания в качестве объектов дорожного сервиса	гостевые автостоянки; сооружения локального инженерного обеспечения; площадки для сбора мусора	4.9.1.2
автомобильные мойки	размещение автомобильных моек, а также размещение магазинов сопутствующей торговли	гостевые автостоянки; сооружения локального инженерного обеспечения; площадки для сбора мусора	4.9.1.3
ремонт автомобилей	размещение мастерских, предназначенных для ремонта и обслуживания автомобилей, и прочих объектов дорожного сервиса, а также размещение магазинов сопутствующей торговли	гостевые автостоянки; сооружения локального инженерного обеспечения; площадки для сбора мусора	4.9.1.4

наименование основного вида разрешенного использования	описание основного вида разрешенного использования	вспомогательные виды разрешенного использования (установленные к основному)	код (числовое обозначение) основного вида разрешенного использования
железнодорожный транспорт	размещение объектов капитального строительства железнодорожного транспорта. Содержание данного вида разрешенного использования включает в себя содержание видов разрешенного использования с кодами 7.1.1 - 7.1.2	объекты благоустройства; площадки для сбора мусора	7.1
железнодорожные пути	размещение железнодорожных путей		7.1.1
обслуживание железнодорожных перевозок	размещение зданий и сооружений, в том числе железнодорожных вокзалов и станций, а также устройств и объектов, необходимых для эксплуатации, содержания, строительства, реконструкции, ремонта наземных и подземных зданий, сооружений, устройств и других объектов железнодорожного транспорта; размещение погрузочно-разгрузочных площадок, прирельсовых складов (за исключением складов горюче-смазочных материалов и автозаправочных станций любых типов, а также складов, предназначенных для хранения опасных веществ и материалов, не предназначенных непосредственно для обеспечения железнодорожных перевозок) и иных объектов при условии соблюдения требований безопасности движения, установленных федеральными законами		7.1.2
автомобильный транспорт	размещение зданий и сооружений автомобильного транспорта. Содержание данного вида разрешенного использования включает в себя содержание видов разрешенного использования с кодами 7.2.1 - 7.2.3	остановочные павильоны; остановочные павильоны, совмещенные с торговыми; информационные площадки; объекты благоустройства; отстойно-разворотные площадки общественного транспорта; площадки для сбора мусора	7.2
размещение автомобильных дорог	размещение автомобильных дорог за пределами населенных пунктов и технически связанных с ними сооружений, придорожных стоянок (парковок) транспортных средств в границах городских улиц и дорог, за исключением предусмотренных видами разрешенного использования с кодами 2.7.1, 4.9, 7.2.3, а также некапитальных сооружений, предназначенных для охраны транспортных средств; размещение объектов, предназначенных для размещения постов органов внутренних дел, ответственных за безопасность дорожного движения		7.2.1
обслуживание перевозок пассажиров	размещение зданий и сооружений, предназначенных для обслуживания пассажиров, за исключением объектов капитального строительства, размещение которых предусмотрено содержанием		7.2.2

наименование основного вида разрешенного использования	описание основного вида разрешенного использования	вспомогательные виды разрешенного использования (установленные к основному)	код (числовое обозначение) основного вида разрешенного использования
	вида разрешенного использования с кодом 7.6		
стоянки транспорта общего пользования	размещение стоянок транспортных средств, осуществляющих перевозки людей по установленному маршруту		7.2.3
обеспечение внутреннего правопорядка	размещение объектов капитального строительства, необходимых для подготовки и поддержания в готовности органов внутренних дел, Росгвардии и спасательных служб, в которых существует военизированная служба; размещение объектов гражданской обороны, за исключением объектов гражданской обороны, являющихся частями производственных зданий	гостевые автостоянки; гаражи для служебного транспорта; открытые площадки для занятий спортом и физкультурой; площадки для сбора мусора	8.3
земельные участки (территории) общего пользования	земельные участки общего пользования. содержание данного вида разрешенного использования включает в себя содержание видов разрешенного использования с кодами 12.0.1 - 12.0.2	гостевые автостоянки; остановочные павильоны; остановочные павильоны, совмещенные с торговыми; информационные площадки; отстойно-разворотные площадки общественного транспорта; площадки для сбора мусора	12.0
улично-дорожная сеть	размещение объектов улично-дорожной сети: автомобильных дорог, трамвайных путей и пешеходных тротуаров в границах населенных пунктов, пешеходных переходов, бульваров, площадей, проездов, велодорожек и объектов велотранспортной и инженерной инфраструктуры; размещение придорожных стоянок (парковок) транспортных средств в границах городских улиц и дорог, за исключением предусмотренных видами разрешенного использования с кодами 2.7.1, 4.9, 7.2.3, а также некапитальных сооружений, предназначенных для охраны транспортных средств		12.0.1
благоустройство территории	размещение декоративных, технических, планировочных, конструктивных устройств, элементов озеленения, различных видов оборудования и оформления, малых архитектурных форм, некапитальных нестационарных строений и сооружений, информационных щитов и указателей, применяемых как составные части благоустройства территории, общественных туалетов		12.0.2

Условно разрешенные виды использования объектов капитального строительства и земельных участков для территориальной зоны железнодорожного транспорта и прирельсовых территорий (Т-1) не устанавливаются.

1.1. Предельные (минимальные и/или максимальные) размеры земельных участков и предельные параметры разрешенного строительства, реконструкции объектов капитального строительства:

ПРЕДЕЛЬНЫЕ РАЗМЕРЫ ЗЕМЕЛЬНЫХ УЧАСТКОВ, В ТОМ ЧИСЛЕ ИХ ПЛОЩАДЬ	
минимальный	не подлежит установлению
максимальный	не подлежит установлению
ПРЕДЕЛЬНЫЕ ПАРАМЕТРЫ РАЗРЕШЕННОГО СТРОИТЕЛЬСТВА, РЕКОНСТРУКЦИИ ОБЪЕКТОВ КАПИТАЛЬНОГО СТРОИТЕЛЬСТВА	
Количество этажей	
минимальное	1
максимальное	не подлежит установлению
Высота зданий, сооружений	
минимальная	3 метра
максимальная	не подлежит установлению
Процент застройки в границах земельного участка, определяемый как отношение суммарной площади земельного участка, которая может быть застроена, ко всей площади земельного участка	
минимальный	не подлежит установлению, определяется проектной документацией в соответствии с техническими регламентами, региональными и местными нормативами градостроительного проектирования
максимальный	не подлежит установлению, определяется проектной документацией в соответствии с техническими регламентами, региональными и местными нормативами градостроительного проектирования
Минимальные отступы от границ земельных участков в целях определения мест допустимого размещения зданий, строений, сооружений, за пределами которых запрещено строительство зданий, строений, сооружений	
минимальный	не подлежит установлению, определяется проектной документацией в соответствии с техническими регламентами, региональными и местными нормативами градостроительного проектирования
максимальный	не подлежит установлению, определяется проектной документацией в соответствии с техническими регламентами, региональными и местными нормативами градостроительного проектирования

1.2. Ограничения использования земельных участков и объектов капитального строительства, виды разрешенного использования, предельные размеры и предельные параметры разрешенного строительства, реконструкции которых соответствуют градостроительному регламенту данной территориальной зоны, устанавливаются в соответствии с законами и иными правовыми актами Российской Федерации, Саратовской области, техническими регламентами, муниципальными правовыми актами органов местного самоуправления об установлении публичных сервитутов, соглашениями между собственниками земельных участков (объектов капитального строительства) об установлении сервитутов.

На территории участков железнодорожного транспорта и прирельсовых территорий (Т-1) территориальной зоны в соответствии с Федеральным законом от 25 июня 2002 года № 73-ФЗ «Об объектах культурного наследия (памятниках истории и культуры) народов Российской Федерации» в границах защитной зоны (150, 200 метров) объекта культурного наследия регионального значения запрещаются строительство объектов капитального строительства и их реконструкция, связанная с изменением их параметров (высоты, количества этажей, площади), за исключением строительства и реконструкции линейных объектов.

2. Виды разрешенного использования земельных участков и объектов капитального строительства, предоставленных (образованных, созданных) до вступления в силу настоящих Правил, земельных участков, образованных после вступления в силу настоящих Правил в результате раздела (объединения, перераспределения, выдела) таких земельных участков, а также земельных участков, сформированных после вступления в силу настоящих Правил с целью использования таких объектов капитального строительства, не соответствующие градостроительному регламенту данной территориальной зоны:

наименование основного вида разрешенного использования	вспомогательные виды разрешенного использования (установленные к основному)
индивидуальные жилые дома	хозяйственные постройки; сараи, погреба; хозблоки; гаражи
индивидуальная жилая застройка	
индивидуальное жилищное строительство	
комплексное освоение в целях жилищного строительства	
малоэтажные дома	
жилой дом с хозяйственными и бытовыми строениями и сооружениями	
малоэтажное строительство	
ведение личного подсобного хозяйства	
гаражи	
сараи	
хозблоки	
погреба	

Перечень видов разрешенного использования земельных участков и объектов капитального строительства, предоставленных (образованных, созданных) до вступления в силу настоящих Правил, не соответствующих градостроительному регламенту данной территориальной зоны, может изменяться на основе документов, подтверждающих фактическое существование таких земельных участков и объектов капитального строительства, путем внесения в установленном порядке изменений в настоящие Правила.

2.1. Ограничения использования земельных участков и объектов капитального строительства, предоставленных (образованных, созданных) до вступления в силу настоящих Правил, виды разрешенного использования, предельные размеры, предельные параметры которых не соответствуют градостроительному регламенту данной территориальной зоны:

1) В соответствии со статьей 36 Градостроительного кодекса Российской Федерации градостроительным регламентом данной территориальной зоны разрешается использовать предоставленные (образованные, созданные) до вступления в силу настоящих Правил земельные участки, объекты капитального строительства, виды разрешенного использования, предельные (минимальные и/или максимальные) размеры и предельные параметры которых не соответствуют градостроительному регламенту данной территориальной зоны, без установления срока приведения их в соответствие с градостроительным регламентом данной территориальной зоны, за исключением случаев когда использование таких земельных участков и объектов капитального строительства опасно для жизни или здоровья человека, для окружающей среды, объектов культурного наследия.

2) Согласно статье 11.2 Земельного кодекса Российской Федерации при разделе (объединении, перераспределении, выделе) предоставленных (образованных) до вступления в силу настоящих Правил исходных земельных участков целевым назначением и разрешенным использованием образуемых из них земельных участков признаются целевое назначение и разрешенное использование земельных участков, из которых они образуются, за исключением случаев, установленных федеральными законами.

3) Разрешается использование земельных участков, образованных при разделе (объединении, перераспределении, выделе) земельных участков, предоставленных (образованных) до вступления в силу настоящих Правил, предельные размеры которых не соответствуют предельным размерам земельных участков, установленных для

данной территориальной зоны, без установления срока приведения их в соответствие с градостроительным регламентом данной территориальной зоны, за исключением случаев когда использование таких земельных участков опасно для жизни или здоровья человека, для окружающей среды, объектов культурного наследия.

4) Реконструкция объектов капитального строительства, созданных до вступления в силу настоящих Правил, виды разрешенного использования, предельные параметры которых не соответствуют градостроительному регламенту данной территориальной зоны, может осуществляться только путем приведения таких объектов капитального строительства в соответствие с градостроительным регламентом данной территориальной зоны или путем уменьшения их несоответствия предельным параметрам разрешенного строительства, реконструкции, установленным для данной территориальной зоны.

5) Изменение видов разрешенного использования земельных участков и объектов капитального строительства, предоставленных (образованных, созданных) до вступления в силу настоящих Правил, не соответствующих градостроительному регламенту данной территориальной зоны, может осуществляться только путем приведения их в соответствие с видами разрешенного использования, установленными градостроительным регламентом данной территориальной зоны.

6) Разрешается однократная реконструкция существующих объектов капитального строительства – индивидуальных жилых домов, предусмотренных пунктом 2 статьи 29 настоящих Правил, с целью обеспечения жилищных прав их правообладателей в соответствии с предельными параметрами разрешенного строительства, реконструкции объектов капитального строительства – количество этажей: минимальное – 1, максимальное – 2.

Статья 30. Градостроительный регламент территориальной зоны речного транспорта (Т-2)

1. Перечень видов разрешенного использования объектов капитального строительства и земельных участков:

наименование основного вида разрешенного использования	описание основного вида разрешенного использования	вспомогательные виды разрешенного использования (установленные к основному)	код (числовое обозначение) основного вида разрешенного использования
коммунальное обслуживание	размещение зданий и сооружений в целях обеспечения физических и юридических лиц коммунальными услугами. содержание данного вида разрешенного использования включает в себя содержание видов разрешенного использования с кодами 3.1.1-3.1.2	гостевые автостоянки; площадки для сбора мусора	3.1
предоставление коммунальных услуг	размещение зданий и сооружений, обеспечивающих поставку воды, тепла, электричества, газа, отвод канализационных стоков, очистку и уборку объектов недвижимости (котельных, водозаборов, очистных сооружений, насосных станций, водопроводов, линий электропередач, трансформаторных подстанций, газопроводов, линий связи, телефонных станций, канализаций, стоянок, гаражей и мастерских для обслуживания уборочной и аварийной техники, сооружений, необходимых для сбора и плавки снега)	гостевые автостоянки; площадки для сбора мусора	3.1.1
административные здания организаций, обеспечивающих предоставление коммунальных услуг	размещение зданий, предназначенных для приема физических и юридических лиц в связи с предоставлением им коммунальных услуг	гостевые автостоянки; площадки для сбора мусора	3.1.2
водный транспорт	размещение искусственно созданных для судоходства внутренних водных путей, размещение объектов капитального строительства внутренних водных путей, размещение объектов капитального строительства морских портов, размещение объектов капитального строительства, в том числе морских и речных	объекты благоустройства; площадки для сбора мусора	7.3

наименование основного вида разрешенного использования	описание основного вида разрешенного использования	вспомогательные виды разрешенного использования (установленные к основному)	код (числовое обозначение) основного вида разрешенного использования
	портов, причалов, пристаней, гидротехнических сооружений, навигационного оборудования и других объектов, необходимых для обеспечения судоходства и водных перевозок		
специальное пользование водными объектами	использование земельных участков, примыкающих к водным объектам способами, необходимыми для специального водопользования (забор водных ресурсов из поверхностных водных объектов, сброс сточных вод и (или) дренажных вод, проведение дноуглубительных, взрывных, буровых и других работ, связанных с изменением дна и берегов водных объектов)	объекты благоустройства; площадки для сбора мусора	11.2
гидротехнические сооружения	размещение гидротехнических сооружений, необходимых для эксплуатации водохранилищ (плотин, водосбросов, водозаборных, водовыпускных и других гидротехнических сооружений, судопропускных сооружений, рыбозащитных и рыбопропускных сооружений, берегозащитных сооружений)	гостевые автостоянки; объекты благоустройства; площадки для сбора мусора	11.3
обеспечение внутреннего правопорядка	размещение объектов капитального строительства, необходимых для подготовки и поддержания в готовности органов внутренних дел, Росгвардии и спасательных служб, в которых существует военизированная служба; размещение объектов гражданской обороны, за исключением объектов гражданской обороны, являющихся частями производственных зданий	гостевые автостоянки; гаражи для служебного транспорта; открытые площадки для занятий спортом и физкультурой; площадки для сбора мусора	8.3
земельные участки (территории) общего пользования	земельные участки общего пользования. содержание данного вида разрешенного использования включает в себя содержание видов разрешенного использования с кодами 12.0.1 - 12.0.2	гостевые автостоянки; остановочные павильоны; остановочные павильоны, совмещенные с торговыми; информационные площадки; отстойно-разворотные площадки общественного транспорта; площадки для сбора мусора	12.0
улично-дорожная сеть	размещение объектов улично-дорожной сети: автомобильных дорог, трамвайных путей и пешеходных тротуаров в границах населенных пунктов, пешеходных переходов, бульваров, площадей, проездов, велодорожек и объектов велотранспортной и инженерной инфраструктуры; размещение придорожных стоянок (парковок) транспортных средств в границах городских улиц и дорог, за исключением предусмотренных видами разрешенного использования с кодами 2.7.1, 4.9, 7.2.3, а также некапитальных сооружений, предназначенных для охраны транспортных средств		12.0.1
благоустройство	размещение декоративных, технических, планировочных,		12.0.2

наименование основного вида разрешенного использования	описание основного вида разрешенного использования	вспомогательные виды разрешенного использования (установленные к основному)	код (числовое обозначение) основного вида разрешенного использования
территории	конструктивных устройств, элементов озеленения, различных видов оборудования и оформления, малых архитектурных форм, некапитальных нестационарных строений и сооружений, информационных щитов и указателей, применяемых как составные части благоустройства территории, общественных туалетов		

Условно разрешенные виды использования объектов капитального строительства и земельных участков для территориальной зоны речного транспорта (Т-2) не устанавливаются.

1.1. Предельные (минимальные и/или максимальные) размеры земельных участков и предельные параметры разрешенного строительства, реконструкции объектов капитального строительства:

ПРЕДЕЛЬНЫЕ РАЗМЕРЫ ЗЕМЕЛЬНЫХ УЧАСТКОВ, В ТОМ ЧИСЛЕ ИХ ПЛОЩАДЬ	
минимальный	не подлежит установлению
максимальный	не подлежит установлению
ПРЕДЕЛЬНЫЕ ПАРАМЕТРЫ РАЗРЕШЕННОГО СТРОИТЕЛЬСТВА, РЕКОНСТРУКЦИИ ОБЪЕКТОВ КАПИТАЛЬНОГО СТРОИТЕЛЬСТВА	
Количество этажей	
минимальное	1
максимальное	не подлежит установлению
Высота зданий, сооружений	
минимальная	3 метра
максимальная	не подлежит установлению
Процент застройки в границах земельного участка, определяемый как отношение суммарной площади земельного участка, которая может быть застроена, ко всей площади земельного участка	
минимальный	не подлежит установлению, определяется проектной документацией в соответствии с техническими регламентами, региональными и местными нормативами градостроительного проектирования
максимальный	не подлежит установлению, определяется проектной документацией в соответствии с техническими регламентами, региональными и местными нормативами градостроительного проектирования
Минимальные отступы от границ земельных участков	

в целях определения мест допустимого размещения зданий, строений, сооружений, за пределами которых запрещено строительство зданий, строений, сооружений	
минимальный	не подлежит установлению, определяется проектной документацией в соответствии с техническими регламентами, региональными и местными нормативами градостроительного проектирования
максимальный	не подлежит установлению, определяется проектной документацией в соответствии с техническими регламентами, региональными и местными нормативами градостроительного проектирования

1.2. Ограничения использования земельных участков и объектов капитального строительства, виды разрешенного использования, предельные размеры и предельные параметры разрешенного строительства, реконструкции которых соответствуют градостроительному регламенту данной территориальной зоны, устанавливаются в соответствии с законами и иными правовыми актами Российской Федерации, Саратовской области, техническими регламентами, муниципальными правовыми актами органов местного самоуправления об установлении публичных сервитутов, соглашениями между собственниками земельных участков (объектов капитального строительства) об установлении сервитутов.

2. Виды разрешенного использования земельных участков и объектов капитального строительства, предоставленных (образованных, созданных) до вступления в силу настоящих Правил, земельных участков, образованных после вступления в силу настоящих Правил в результате раздела (объединения, перераспределения, выдела) таких земельных участков, а также земельных участков, сформированных после вступления в силу настоящих Правил с целью использования таких объектов капитального строительства, не соответствующие градостроительному регламенту данной территориальной зоны:

наименование основного вида разрешенного использования	вспомогательные виды разрешенного использования (установленные к основному)
индивидуальные жилые дома	хозяйственные постройки; сараи, погреба; хозблоки; гаражи
индивидуальная жилая застройка	
индивидуальное жилищное строительство	
комплексное освоение в целях жилищного строительства	
малоэтажные дома	
жилой дом с хозяйственными и бытовыми строениями и сооружениями	
малоэтажное строительство	
ведение личного подсобного хозяйства	
гаражи	
сараи	
хозблоки	
погреба	

Перечень видов разрешенного использования земельных участков и объектов капитального строительства, предоставленных (образованных, созданных) до вступления в силу настоящих Правил, не соответствующих градостроительному регламенту данной территориальной зоны, может изменяться на основе документов, подтверждающих фактическое существование таких земельных участков и объектов капитального строительства, путем внесения в установленном порядке изменений в настоящие Правила.

2.1. Ограничения использования земельных участков и объектов капитального строительства, предоставленных (образованных, созданных) до вступления в силу настоящих Правил, виды разрешенного использования, предельные размеры, предельные параметры которых не соответствуют градостроительному регламенту данной территориальной зоны:

1) В соответствии со статьей 36 Градостроительного кодекса Российской Федерации градостроительным регламентом данной территориальной зоны разрешается использовать предоставленные (образованные, созданные) до вступления в силу настоящих Правил земельные участки, объекты капитального строительства, виды

разрешенного использования, предельные (минимальные и/или максимальные) размеры и предельные параметры которых не соответствуют градостроительному регламенту данной территориальной зоны, без установления срока приведения их в соответствие с градостроительным регламентом данной территориальной зоны, за исключением случаев когда использование таких земельных участков и объектов капитального строительства опасно для жизни или здоровья человека, для окружающей среды, объектов культурного наследия.

2) Согласно статье 11.2 Земельного кодекса Российской Федерации при разделе (объединении, перераспределении, выделе) предоставленных (образованных) до вступления в силу настоящих Правил исходных земельных участков целевым назначением и разрешенным использованием образуемых из них земельных участков признаются целевое назначение и разрешенное использование земельных участков, из которых они образуются, за исключением случаев, установленных федеральными законами.

3) Разрешается использование земельных участков, образованных при разделе (объединении, перераспределении, выделе) земельных участков, предоставленных (образованных) до вступления в силу настоящих Правил, предельные размеры которых не соответствуют предельным размерам земельных участков, установленных для данной территориальной зоны, без установления срока приведения их в соответствие с градостроительным регламентом данной территориальной зоны, за исключением случаев когда использование таких земельных участков опасно для жизни или здоровья человека, для окружающей среды, объектов культурного наследия.

4) Реконструкция объектов капитального строительства, созданных до вступления в силу настоящих Правил, виды разрешенного использования, предельные параметры которых не соответствуют градостроительному регламенту данной территориальной зоны, может осуществляться только путем приведения таких объектов капитального строительства в соответствие с градостроительным регламентом данной территориальной зоны или путем уменьшения их несоответствия предельным параметрам разрешенного строительства, реконструкции, установленным для данной территориальной зоны.

5) Изменение видов разрешенного использования земельных участков и объектов капитального строительства, предоставленных (образованных, созданных) до вступления в силу настоящих Правил, не соответствующих градостроительному регламенту данной территориальной зоны, может осуществляться только путем приведения их в соответствие с видами разрешенного использования, установленными градостроительным регламентом данной территориальной зоны.

6) Разрешается однократная реконструкция существующих объектов капитального строительства – индивидуальных жилых домов, предусмотренных пунктом 2 статьи 30 настоящих Правил, с целью обеспечения жилищных прав их правообладателей в соответствии с предельными параметрами разрешенного строительства, реконструкции объектов капитального строительства – количество этажей: минимальное – 1, максимальное – 2.

Статья 31. Градостроительный регламент территориальной зоны сельскохозяйственного использования (СХ-1)

1. Перечень видов разрешенного использования объектов капитального строительства и земельных участков:

наименование основного вида разрешенного использования	описание основного вида разрешенного использования	вспомогательные виды разрешенного использования (установленные к основному)	код (числовое обозначение) основного вида разрешенного использования
пчеловодство	осуществление хозяйственной деятельности, в том числе на сельскохозяйственных угодьях, по разведению, содержанию и использованию пчел и иных полезных насекомых; размещение ульев, иных объектов и оборудования, необходимого для пчеловодства и разведениях иных полезных насекомых; размещение сооружений используемых для хранения и первичной переработки продукции пчеловодства	хозяйственные постройки; сооружения локального инженерного обеспечения; площадки для сбора мусора	1.12
рыбоводство	осуществление хозяйственной деятельности, связанной с разведением и (или) содержанием, выращиванием объектов рыбоводства (аквакультуры); размещение зданий, сооружений, оборудования, необходимых для осуществления рыбоводства (аквакультуры)	хозяйственные постройки; сооружения локального инженерного обеспечения; площадки для сбора мусора	1.13
научное обеспечение сельского хозяйства	осуществление научной и селекционной работы, ведения сельского хозяйства для получения ценных с научной точки	административно-бытовые здания и сооружения;	1.14

наименование основного вида разрешенного использования	описание основного вида разрешенного использования	вспомогательные виды разрешенного использования (установленные к основному)	код (числовое обозначение) основного вида разрешенного использования
	зрения образцов растительного и животного мира; размещение коллекций генетических ресурсов растений	сооружения локального инженерного обеспечения; площадки для сбора мусора	
хранение и переработка сельскохозяйственной продукции	размещение зданий, сооружений, используемых для производства, хранения, первичной и глубокой переработки сельскохозяйственной продукции	административно-бытовые здания и сооружения; сооружения локального инженерного обеспечения; площадки для сбора мусора	1.15
ведение личного подсобного хозяйства на полевых участках	производство сельскохозяйственной продукции без права возведения объектов капитального строительства	площадки для сбора мусора	1.16
питомники	выращивание и реализация подроста деревьев и кустарников, используемых в сельском хозяйстве, а также иных сельскохозяйственных культур для получения рассады и семян; размещение сооружений, необходимых для указанных видов сельскохозяйственного производства	хозяйственные постройки; сооружения локального инженерного обеспечения; площадки для сбора мусора	1.17
обеспечение сельскохозяйственного производства	размещение машинно-транспортных и ремонтных станций, ангаров и гаражей для сельскохозяйственной техники, амбаров, водонапорных башен, трансформаторных станций и иного технического оборудования, используемого для ведения сельского хозяйства	административно-бытовые здания и сооружения; сооружения локального инженерного обеспечения; площадки для сбора мусора	1.18
* выращивание зерновых и иных сельскохозяйственных культур	осуществление хозяйственной деятельности на сельскохозяйственных угодьях, связанной с производством зерновых, бобовых, кормовых, технических, масличных, эфиромасличных, и иных сельскохозяйственных культур	хозяйственные постройки; сооружения локального инженерного обеспечения; площадки для сбора мусора	1.2
*овощеводство	осуществление хозяйственной деятельности на сельскохозяйственных угодьях, связанной с производством картофеля, листовых, плодовых, луковичных и бахчевых сельскохозяйственных культур, в том числе с использованием теплиц	хозяйственные постройки; сооружения локального инженерного обеспечения; площадки для сбора мусора	1.3
выращивание тонизирующих, лекарственных, цветочных культур	осуществление хозяйственной деятельности, в том числе на сельскохозяйственных угодьях, связанной с производством чая, лекарственных и цветочных культур	хозяйственные постройки; сооружения локального инженерного обеспечения; площадки для сбора мусора	1.4
садоводство	осуществление хозяйственной деятельности, в том числе на сельскохозяйственных угодьях, связанной с выращиванием многолетних плодовых и ягодных культур, винограда и иных	хозяйственные постройки; сооружения локального инженерного обеспечения;	1.5

наименование основного вида разрешенного использования	описание основного вида разрешенного использования	вспомогательные виды разрешенного использования (установленные к основному)	код (числовое обозначение) основного вида разрешенного использования
	многолетних культур	площадки для сбора мусора	
**животноводство	Осуществление хозяйственной деятельности, связанной с производством продукции животноводства, в том числе сенокошение, выпас сельскохозяйственных животных, разведение племенных животных, производство и использование племенной продукции (материала), размещение зданий, сооружений, используемых для содержания и разведения сельскохозяйственных животных, производства, хранения и первичной переработки сельскохозяйственной продукции. Содержание данного вида разрешенного использования включает в себя содержание видов разрешенного использования с кодами 1.8-1.11, 1.15, 1.19, 1.20	хозяйственные постройки; сооружения локального инженерного обеспечения; площадки для сбора мусора	1.7
коммунальное обслуживание	размещение зданий и сооружений в целях обеспечения физических и юридических лиц коммунальными услугами. содержание данного вида разрешенного использования включает в себя содержание видов разрешенного использования с кодами 3.1.1-3.1.2	гостевые автостоянки; площадки для сбора мусора	3.1
предоставление коммунальных услуг	размещение зданий и сооружений, обеспечивающих поставку воды, тепла, электричества, газа, отвод канализационных стоков, очистку и уборку объектов недвижимости (котельных, водозаборов, очистных сооружений, насосных станций, водопроводов, линий электропередач, трансформаторных подстанций, газопроводов, линий связи, телефонных станций, канализаций, стоянок, гаражей и мастерских для обслуживания уборочной и аварийной техники, сооружений, необходимых для сбора и плавки снега)	гостевые автостоянки; площадки для сбора мусора	3.1.1
административные здания организаций, обеспечивающих предоставление коммунальных услуг	размещение зданий, предназначенных для приема физических и юридических лиц в связи с предоставлением им коммунальных услуг	гостевые автостоянки; площадки для сбора мусора	3.1.2
магазины	размещение объектов капитального строительства, предназначенных для продажи товаров, торговая площадь которых составляет до 5000 кв. м	гостевые автостоянки; площадки для сбора мусора	4.4
земельные участки (территории) общего пользования	земельные участки общего пользования. содержание данного вида разрешенного использования включает в себя содержание видов разрешенного использования с кодами	гостевые автостоянки; остановочные павильоны; остановочные павильоны, совмещенные с торговыми; информационные площадки; отстойно-разворотные площадки	12.0

наименование основного вида разрешенного использования	описание основного вида разрешенного использования	вспомогательные виды разрешенного использования (установленные к основному)	код (числовое обозначение) основного вида разрешенного использования
	12.0.1 - 12.0.2	общественного транспорта; площадки для сбора мусора	
улично-дорожная сеть	размещение объектов улично-дорожной сети: автомобильных дорог, трамвайных путей и пешеходных тротуаров в границах населенных пунктов, пешеходных переходов, бульваров, площадей, проездов, велодорожек и объектов велотранспортной и инженерной инфраструктуры; размещение придорожных стоянок (парковок) транспортных средств в границах городских улиц и дорог, за исключением предусмотренных видами разрешенного использования с кодами 2.7.1, 4.9, 7.2.3, а также некапитальных сооружений, предназначенных для охраны транспортных средств		12.0.1
благоустройство территории	размещение декоративных, технических, планировочных, конструктивных устройств, элементов озеленения, различных видов оборудования и оформления, малых архитектурных форм, некапитальных нестационарных строений и сооружений, информационных щитов и указателей, применяемых как составные части благоустройства территории, общественных туалетов		12.0.2
земельные участки общего назначения	земельные участки, являющиеся имуществом общего пользования и предназначенные для общего использования правообладателями земельных участков, расположенных в границах территории ведения гражданами садоводства или огородничества для собственных нужд, и (или) для размещения объектов капитального строительства, относящихся к имуществу общего пользования		13.0

*в соответствии с частью 6 статьи 36 Градостроительного кодекса Российской Федерации основные виды разрешенного использования не применяются в отношении земельных участков (земель) сельскохозяйственных угодий в составе земель сельскохозяйственного назначения, расположенных за границами населенных пунктов.

**при условии соблюдения требований СанПиН 2.2.1/2.1.1.1200-03 "Санитарно-защитные зоны и санитарная классификация предприятий, сооружений и иных объектов".

Условно разрешенные виды использования объектов капитального строительства и земельных участков для территориальной зоны сельскохозяйственного использования (СХ-1) не устанавливаются.

В соответствии с частью 1 статьи 77 Земельного кодекса Российской Федерации землями сельскохозяйственного назначения признаются земли, находящиеся за границами населенного пункта и предоставленные для нужд сельского хозяйства, а также предназначенные для этих целей.

В соответствии с частью 1 статьи 79 Земельного кодекса Российской Федерации сельскохозяйственные угодья - пашни, сенокосы, пастбища, залежи, земли, занятые многолетними насаждениями (садами, виноградниками и другими), - в составе земель сельскохозяйственного назначения имеют приоритет в использовании и подлежат особой охране.

В соответствии с частью 6 статьи 36 Градостроительного кодекса Российской Федерации градостроительные регламенты не устанавливаются для земель сельскохозяйственных угодий в составе земель сельскохозяйственного назначения.

1.1. Предельные (минимальные и/или максимальные) размеры земельных участков и предельные параметры разрешенного строительства, реконструкции объектов капитального строительства:

ПРЕДЕЛЬНЫЕ РАЗМЕРЫ ЗЕМЕЛЬНЫХ УЧАСТКОВ, В ТОМ ЧИСЛЕ ИХ ПЛОЩАДЬ	
минимальный	не подлежит установлению
максимальный	не подлежит установлению
для деятельности крестьянского (фермерского) хозяйства: минимальный максимальный	2 га (указанный минимальный размер земельного участка для осуществления крестьянским (фермерским) хозяйством его деятельности не распространяется на крестьянские (фермерские) хозяйства, основной деятельностью которых является садоводство, овощеводство защищенного грунта, цветоводство, виноградарство, семеноводство, птицеводство, пчеловодство, рыбоводство или другая деятельность в целях производства сельскохозяйственной продукции по технологии, допускающей использование земельного участка, размер которого менее указанного минимального размера земельного участка для осуществления крестьянским (фермерским) хозяйством его деятельности) 30 % от общей площади сельскохозяйственных угодий, расположенных на территории Энгельсского муниципального района
для ведения животноводства: минимальный максимальный	 не подлежит установлению 2 га
ПРЕДЕЛЬНЫЕ ПАРАМЕТРЫ РАЗРЕШЕННОГО СТРОИТЕЛЬСТВА, РЕКОНСТРУКЦИИ ОБЪЕКТОВ КАПИТАЛЬНОГО СТРОИТЕЛЬСТВА	
Количество этажей	
минимальное	1
максимальное	не подлежит установлению
Высота зданий, сооружений	
минимальная	3 метра
максимальная	не подлежит установлению
Процент застройки в границах земельного участка, определяемый как отношение суммарной площади земельного участка, которая может быть застроена, ко всей площади земельного участка	
минимальный	не подлежит установлению, определяется проектной документацией в соответствии с техническими регламентами, региональными и местными нормативами градостроительного проектирования

максимальный	не подлежит установлению, определяется проектной документацией в соответствии с техническими регламентами, региональными и местными нормативами градостроительного проектирования
Минимальные отступы от границ земельных участков в целях определения мест допустимого размещения зданий, строений, сооружений, за пределами которых запрещено строительство зданий, строений, сооружений	
минимальный	не подлежит установлению, определяется проектной документацией в соответствии с техническими регламентами, региональными и местными нормативами градостроительного проектирования
максимальный	не подлежит установлению, определяется проектной документацией в соответствии с техническими регламентами, региональными и местными нормативами градостроительного проектирования

1.2. Ограничения использования земельных участков и объектов капитального строительства, виды разрешенного использования, предельные размеры и предельные параметры разрешенного строительства, реконструкции которых соответствуют градостроительному регламенту данной территориальной зоны, устанавливаются в соответствии с законами и иными правовыми актами Российской Федерации, Саратовской области, техническими регламентами, муниципальными правовыми актами органов местного самоуправления об установлении публичных сервитутов, соглашениями между собственниками земельных участков (объектов капитального строительства) об установлении сервитутов.

2. Виды разрешенного использования земельных участков и объектов капитального строительства, предоставленных (образованных, созданных) до вступления в силу настоящих Правил, земельных участков, образованных после вступления в силу настоящих Правил в результате раздела (объединения, перераспределения, выдела) таких земельных участков, а также земельных участков, сформированных после вступления в силу настоящих Правил с целью использования таких объектов капитального строительства, не соответствующие градостроительному регламенту данной территориальной зоны:

наименование основного вида разрешенного использования	**вспомогательные виды разрешенного использования (установленные к основному)**
индивидуальные жилые дома	хозяйственные постройки; сараи, погреба; хозблоки; гаражи
индивидуальная жилая застройка	
индивидуальное жилищное строительство	
комплексное освоение в целях жилищного строительства	
малоэтажные дома	
жилой дом с хозяйственными и бытовыми строениями и сооружениями	
малоэтажное строительство	
ведение личного подсобного хозяйства	
гаражи	
сараи	
хозблоки	
погреба	

Перечень видов разрешенного использования земельных участков и объектов капитального строительства, предоставленных (образованных, созданных) до вступления в силу настоящих Правил, не соответствующих градостроительному регламенту данной территориальной зоны, может изменяться на основе документов, подтверждающих фактическое существование таких земельных участков и объектов капитального строительства, путем внесения в установленном порядке изменений в настоящие Правила.

2.1. Ограничения использования земельных участков и объектов капитального строительства, предоставленных (образованных, созданных) до вступления в силу настоящих Правил, виды разрешенного использования, предельные размеры, предельные параметры которых не соответствуют градостроительному регламенту данной территориальной зоны:

1) В соответствии со статьей 36 Градостроительного кодекса Российской Федерации градостроительным регламентом данной территориальной зоны разрешается использовать предоставленные (образованные, созданные) до вступления в силу настоящих Правил земельные участки, объекты капитального строительства, виды разрешенного использования, предельные (минимальные и/или максимальные) размеры и предельные параметры которых не соответствуют градостроительному регламенту данной территориальной зоны, без установления срока приведения их в соответствие с градостроительным регламентом данной территориальной зоны, за исключением случаев когда использование таких земельных участков и объектов капитального строительства опасно для жизни или здоровья человека, для окружающей среды, объектов культурного наследия.

2) Согласно статье 11.2 Земельного кодекса Российской Федерации при разделе (объединении, перераспределении, выделе) предоставленных (образованных) до вступления в силу настоящих Правил исходных земельных участков целевым назначением и разрешенным использованием образуемых из них земельных участков признаются целевое назначение и разрешенное использование земельных участков, из которых они образуются, за исключением случаев, установленных федеральными законами.

3) Разрешается использование земельных участков, образованных при разделе (объединении, перераспределении, выделе) земельных участков, предоставленных (образованных) до вступления в силу настоящих Правил, предельные размеры которых не соответствуют предельным размерам земельных участков, установленных для данной территориальной зоны, без установления срока приведения их в соответствие с градостроительным регламентом данной территориальной зоны, за исключением случаев когда использование таких земельных участков опасно для жизни или здоровья человека, для окружающей среды, объектов культурного наследия.

4) Реконструкция объектов капитального строительства, созданных до вступления в силу настоящих Правил, виды разрешенного использования, предельные параметры которых не соответствуют градостроительному регламенту данной территориальной зоны, может осуществляться только путем приведения таких объектов капитального строительства в соответствие с градостроительным регламентом данной территориальной зоны или путем уменьшения их несоответствия предельным параметрам разрешенного строительства, реконструкции, установленным для данной территориальной зоны.

5) Изменение видов разрешенного использования земельных участков и объектов капитального строительства, предоставленных (образованных, созданных) до вступления в силу настоящих Правил, не соответствующих градостроительному регламенту данной территориальной зоны, может осуществляться только путем приведения их в соответствие с видами разрешенного использования, установленными градостроительным регламентом данной территориальной зоны.

6) Разрешается однократная реконструкция существующих объектов капитального строительства – индивидуальных жилых домов, предусмотренных пунктом 2 статьи 31 настоящих Правил, с целью обеспечения жилищных прав их правообладателей в соответствии с предельными параметрами разрешенного строительства, реконструкции объектов капитального строительства – количество этажей: минимальное – 1, максимальное – 2.

Статья 32. Градостроительный регламент территориальной зоны садоводства и дачного хозяйства (СХ-2)

1. Перечень видов разрешенного использования объектов капитального строительства и земельных участков:

наименование основного вида разрешенного использования	описание основного вида разрешенного использования	вспомогательные виды разрешенного использования (установленные к основному)	код (числовое обозначение) основного вида разрешенного использования
садоводство	осуществление хозяйственной деятельности, в том числе на сельскохозяйственных угодьях, связанной с выращиванием многолетних плодовых и ягодных культур, винограда, и иных многолетних культур	административно-бытовые здания и сооружения; сооружения локального инженерного обеспечения; площадки для сбора мусора	1.5
коммунальное обслуживание	размещение зданий и сооружений в целях обеспечения физических и юридических лиц коммунальными услугами. содержание данного вида разрешенного использования включает в себя содержание видов разрешенного использования с кодами 3.1.1-3.1.2	гостевые автостоянки; площадки для сбора мусора	3.1

наименование основного вида разрешенного использования	описание основного вида разрешенного использования	вспомогательные виды разрешенного использования (установленные к основному)	код (числовое обозначение) основного вида разрешенного использования
предоставление коммунальных услуг	размещение зданий и сооружений, обеспечивающих поставку воды, тепла, электричества, газа, отвод канализационных стоков, очистку и уборку объектов недвижимости (котельных, водозаборов, очистных сооружений, насосных станций, водопроводов, линий электропередач, трансформаторных подстанций, газопроводов, линий связи, телефонных станций, канализаций, стоянок, гаражей и мастерских для обслуживания уборочной и аварийной техники, сооружений, необходимых для сбора и плавки снега)	гостевые автостоянки; площадки для сбора мусора	3.1.1
административные здания организаций, обеспечивающих предоставление коммунальных услуг	размещение зданий, предназначенных для приема физических и юридических лиц в связи с предоставлением им коммунальных услуг	гостевые автостоянки; площадки для сбора мусора	3.1.2
магазины	размещение объектов капитального строительства, предназначенных для продажи товаров, торговая площадь которых составляет до 5000 кв. м	гостевые автостоянки; площадки для сбора мусора	4.4
железнодорожный транспорт	размещение объектов капитального строительства железнодорожного транспорта. Содержание данного вида разрешенного использования включает в себя содержание видов разрешенного использования с кодами 7.1.1 - 7.1.2	объекты благоустройства; площадки для сбора мусора	7.1
железнодорожные пути	размещение железнодорожных путей		7.1.1
обслуживание железнодорожных перевозок	размещение зданий и сооружений, в том числе железнодорожных вокзалов и станций, а также устройств и объектов, необходимых для эксплуатации, содержания, строительства, реконструкции, ремонта наземных и подземных зданий, сооружений, устройств и других объектов железнодорожного транспорта; размещение погрузочно-разгрузочных площадок, прирельсовых складов (за исключением складов горюче-смазочных материалов и автозаправочных станций любых типов, а также складов, предназначенных для хранения опасных веществ и материалов, не предназначенных непосредственно для обеспечения железнодорожных перевозок) и иных объектов при условии соблюдения требований безопасности движения, установленных федеральными законами		7.1.2
земельные участки (территории) общего пользования	земельные участки общего пользования. содержание данного вида разрешенного использования включает в себя содержание видов разрешенного использования с кодами	гостевые автостоянки; остановочные павильоны; остановочные павильоны, совмещенные с торговыми; информационные площадки;	12.0

наименование основного вида разрешенного использования	описание основного вида разрешенного использования	вспомогательные виды разрешенного использования (установленные к основному)	код (числовое обозначение) основного вида разрешенного использования
	12.0.1 - 12.0.2	отстойно-разворотные площадки общественного транспорта; площадки для сбора мусора	
улично-дорожная сеть	размещение объектов улично-дорожной сети: автомобильных дорог, трамвайных путей и пешеходных тротуаров в границах населенных пунктов, пешеходных переходов, бульваров, площадей, проездов, велодорожек и объектов велотранспортной и инженерной инфраструктуры; размещение придорожных стоянок (парковок) транспортных средств в границах городских улиц и дорог, за исключением предусмотренных видами разрешенного использования с кодами 2.7.1, 4.9, 7.2.3, а также некапитальных сооружений, предназначенных для охраны транспортных средств		12.0.1
благоустройство территории	размещение декоративных, технических, планировочных, конструктивных устройств, элементов озеленения, различных видов оборудования и оформления, малых архитектурных форм, некапитальных нестационарных строений и сооружений, информационных щитов и указателей, применяемых как составные части благоустройства территории, общественных туалетов		12.0.2
земельные участки общего назначения	земельные участки, являющиеся имуществом общего пользования и предназначенные для общего использования правообладателями земельных участков, расположенных в границах территории ведения гражданами садоводства или огородничества для собственных нужд, и (или) для размещения объектов капитального строительства, относящихся к имуществу общего пользования		13.0
ведение огородничества	осуществление отдыха и (или) выращивания гражданами для собственных нужд сельскохозяйственных культур; размещение хозяйственных построек, не являющихся объектами недвижимости, предназначенных для хранения инвентаря и урожая сельскохозяйственных культур	открытые места для стоянки автомобилей; хозяйственные постройки; индивидуальные резервуары для хранения воды; скважины для забора технической воды; площадки для сбора мусора	13.1
ведение садоводства	осуществление отдыха и (или) выращивания гражданами для собственных нужд сельскохозяйственных культур; размещение для собственных нужд садового дома, жилого дома, указанного в описании вида разрешенного использования с кодом 2.1, хозяйственных построек и гаражей	открытые места для стоянки автомобилей; хозяйственные постройки; индивидуальные резервуары для хранения воды; скважины для забора технической воды; площадки для сбора мусора	13.2

Условно разрешенные виды использования земельных участков и объектов капитального строительства для территориальной зоны садоводства и дачного хозяйства (СХ-2) не устанавливаются.

1.1. Предельные (минимальные и/или максимальные) размеры земельных участков и предельные параметры разрешенного строительства, реконструкции объектов капитального строительства:

ПРЕДЕЛЬНЫЕ РАЗМЕРЫ ЗЕМЕЛЬНЫХ УЧАСТКОВ, В ТОМ ЧИСЛЕ ИХ ПЛОЩАДЬ	
для строительства объектов коммунального и бытового обслуживания: минимальный максимальный	 400 кв. метров не подлежит установлению
для строительства объектов розничной торговли: минимальный максимальный	 400 кв. метров не подлежит установлению
для земельных участков, находящихся в муниципальной собственности или государственной собственности до ее разграничения, образуемых в целях предоставления гражданам:	
для ведения садоводства, огородничества, дачного хозяйства: минимальный максимальный	 100 кв. метров 2000 кв. метров
для строительства индивидуального гаража: минимальный максимальный	 20 кв. метров 36 кв. метров
для строительства индивидуального хозяйственного блока: минимальный максимальный	 12 кв. метров 20 кв. метров
для земельных участков, находящихся в муниципальной собственности или государственной собственности до ее разграничения, образуемых в целях представления гражданам имеющим трех и более детей, признанным многодетными:	
для ведения садоводства, огородничества, дачного хозяйства: минимальный максимальный	 600 кв. метров 2000 кв. метров
для земельных участков, находящихся в муниципальной собственности или государственной собственности до ее разграничения, образуемых в целях перераспределения:	
для ведения садоводства, огородничества, дачного хозяйства: минимальный максимальный	 не подлежит установлению 100 кв. метров
ПРЕДЕЛЬНЫЕ ПАРАМЕТРЫ РАЗРЕШЕННОГО СТРОИТЕЛЬСТВА, РЕКОНСТРУКЦИИ ОБЪЕКТОВ КАПИТАЛЬНОГО СТРОИТЕЛЬСТВА	
Количество этажей	
минимальное	1
максимальное	3

Высота зданий, сооружений	
минимальная	3 метра
максимальная	12 метров
Процент застройки в границах земельного участка, определяемый как отношение суммарной площади земельного участка, которая может быть застроена, ко всей площади земельного участка	
минимальный	не подлежит установлению, определяется проектной документацией в соответствии с техническими регламентами, региональными и местными нормативами градостроительного проектирования
максимальный	40 %
Минимальные отступы от границ земельных участков в целях определения мест допустимого размещения зданий, строений, сооружений, за пределами которых запрещено строительство зданий, строений, сооружений	
минимальный	не подлежит установлению, определяется проектной документацией в соответствии с техническими регламентами, региональными и местными нормативами градостроительного проектирования
максимальный	не подлежит установлению, определяется проектной документацией в соответствии с техническими регламентами, региональными и местными нормативами градостроительного проектирования
Иные показатели	
устройство ограждений между садовыми участками	высотой не более 2 метров, если иное не установлено соглашением между смежными землепользователями
устройство ограждений между садовыми участками и проездами	в соответствии с проектом организации и застройки территории садоводческого или дачного некоммерческого объединения
отступ застройки от межи участка, отделяющей его от общего проезда	в соответствии с проектом организации и застройки территории садоводческого или дачного некоммерческого объединения
торговая площадь магазинов	не более 50 кв. метров

1.2. Ограничения использования земельных участков и объектов капитального строительства, виды разрешенного использования, предельные размеры и предельные параметры разрешенного строительства, реконструкции которых соответствуют градостроительному регламенту данной территориальной зоны, устанавливаются в соответствии с законами и иными правовыми актами Российской Федерации, Саратовской области, техническими регламентами, муниципальными правовыми актами органов местного самоуправления об установлении публичных сервитутов, соглашениями между собственниками земельных участков (объектов капитального строительства) об установлении сервитутов.

2. Виды разрешенного использования земельных участков и объектов капитального строительства, предоставленных (образованных, созданных) до вступления в силу настоящих Правил, земельных участков, образованных после вступления в силу настоящих Правил в результате раздела (объединения, перераспределения, выдела) таких земельных участков, а также земельных участков, сформированных после вступления в силу настоящих Правил с целью использования таких объектов капитального строительства, не соответствующие градостроительному регламенту данной территориальной зоны:

наименование основного вида разрешенного использования	вспомогательные виды разрешенного использования (установленные к основному)
индивидуальные жилые дома	хозяйственные постройки; сараи, погреба; хозблоки; гаражи
индивидуальная жилая застройка	
индивидуальное жилищное строительство	
малоэтажные дома	
жилой дом с хозяйственными и бытовыми строениями и сооружениями	
малоэтажное строительство	
ведение личного подсобного хозяйства	
гаражи	
сараи	
хозблоки	
погреба	

Перечень видов разрешенного использования земельных участков и объектов капитального строительства, предоставленных (образованных, созданных) до вступления в силу настоящих Правил, не соответствующих градостроительному регламенту данной территориальной зоны, может изменяться на основе документов, подтверждающих фактическое существование таких земельных участков и объектов капитального строительства, путем внесения в установленном порядке изменений в настоящие Правила.

2.1. Ограничения использования земельных участков и объектов капитального строительства, предоставленных (образованных, созданных) до вступления в силу настоящих Правил, виды разрешенного использования, предельные размеры, предельные параметры которых не соответствуют градостроительному регламенту данной территориальной зоны:

1) В соответствии со статьей 36 Градостроительного кодекса Российской Федерации градостроительным регламентом данной территориальной зоны разрешается использовать предоставленные (образованные, созданные) до вступления в силу настоящих Правил земельные участки, объекты капитального строительства, виды разрешенного использования, предельные (минимальные и/или максимальные) размеры и предельные параметры которых не соответствуют градостроительному регламенту данной территориальной зоны, без установления срока приведения их в соответствие с градостроительным регламентом данной территориальной зоны, за исключением случаев когда использование таких земельных участков и объектов капитального строительства опасно для жизни или здоровья человека, для окружающей среды, объектов культурного наследия.

2) Согласно статье 11.2 Земельного кодекса Российской Федерации при разделе (объединении, перераспределении, выделе) предоставленных (образованных) до вступления в силу настоящих Правил исходных земельных участков целевым назначением и разрешенным использованием образуемых из них земельных участков признаются целевое назначение и разрешенное использование земельных участков, из которых они образуются, за исключением случаев, установленных федеральными законами.

3) Разрешается использование земельных участков, образованных при разделе (объединении, перераспределении, выделе) земельных участков, предоставленных (образованных) до вступления в силу настоящих Правил, предельные размеры которых не соответствуют предельным размерам земельных участков, установленных для данной территориальной зоны, без установления срока приведения их в соответствие с градостроительным регламентом данной территориальной зоны, за исключением случаев когда использование таких земельных участков опасно для жизни или здоровья человека, для окружающей среды, объектов культурного наследия.

4) Реконструкция объектов капитального строительства, созданных до вступления в силу настоящих Правил, виды разрешенного использования, предельные параметры которых не соответствуют градостроительному регламенту данной территориальной зоны, может осуществляться только путем приведения таких объектов капитального строительства в соответствие с градостроительным регламентом данной территориальной зоны или путем уменьшения их несоответствия предельным параметрам разрешенного строительства, реконструкции, установленным для данной территориальной зоны.

5) Изменение видов разрешенного использования земельных участков и объектов капитального строительства, предоставленных (образованных, созданных) до вступления в силу настоящих Правил, не соответствующих градостроительному регламенту данной территориальной зоны, может осуществляться только путем приведения их в соответствие с видами разрешенного использования, установленными градостроительным регламентом данной территориальной зоны.

6) Разрешается однократная реконструкция существующих объектов капитального строительства – индивидуальных жилых домов, предусмотренных пунктом 2 статьи 32 настоящих Правил, с целью обеспечения жилищных прав их правообладателей в соответствии с предельными параметрами разрешенного строительства, реконструкции объектов капитального строительства – количество этажей: минимальное – 1, максимальное – 2.

Статья 33. Градостроительный регламент территориальной зоны общественных парков (Р-1)

1. Перечень видов разрешенного использования объектов капитального строительства и земельных участков:

наименование основного вида разрешенного использования	описание основного вида разрешенного использования	вспомогательные виды разрешенного использования (установленные к основному)	код (числовое обозначение) основного вида разрешенного использования
коммунальное обслуживание	размещение зданий и сооружений в целях обеспечения физических и юридических лиц коммунальными услугами. содержание данного вида разрешенного использования включает в себя содержание видов разрешенного использования с кодами 3.1.1-3.1.2	гостевые автостоянки; площадки для сбора мусора	3.1
предоставление коммунальных услуг	размещение зданий и сооружений, обеспечивающих поставку воды, тепла, электричества, газа, отвод канализационных стоков, очистку и уборку объектов недвижимости (котельных, водозаборов, очистных сооружений, насосных станций, водопроводов, линий электропередач, трансформаторных подстанций, газопроводов, линий связи, телефонных станций, канализаций, стоянок, гаражей и мастерских для обслуживания уборочной и аварийной техники, сооружений, необходимых для сбора и плавки снега)	гостевые автостоянки; площадки для сбора мусора	3.1.1
административные здания организаций, обеспечивающих предоставление коммунальных услуг	размещение зданий, предназначенных для приема физических и юридических лиц в связи с предоставлением им коммунальных услуг	гостевые автостоянки; площадки для сбора мусора	3.1.2
культурное развитие	размещение зданий и сооружений, предназначенных для размещения объектов культуры. содержание данного вида разрешенного использования включает в себя содержание видов разрешенного использования с кодами 3.6.1-3.6.3	гостевые автостоянки; хозяйственно-бытовые строения и сооружения; открытые концертные площадки; площадки для организаций дискотек, игр; гаражи служебного транспорта; объекты благоустройства; зеленые насаждения; площадки для сбора мусора	3.6
объекты культурно-досуговой деятельности	размещение зданий, предназначенных для размещения музеев, выставочных залов, художественных галерей, домов культуры, библиотек, кинотеатров и кинозалов, театров, филармоний, концертных залов, планетариев		3.6.1
парки культуры и отдыха	размещение парков культуры и отдыха		3.6.2
цирки и зверинцы	размещение зданий и сооружений для размещения цирков, зверинцев, зоопарков, зоосадов, океанариумов и осуществления сопутствующих видов деятельности по содержанию диких		3.6.3

наименование основного вида разрешенного использования	описание основного вида разрешенного использования	вспомогательные виды разрешенного использования (установленные к основному)	код (числовое обозначение) основного вида разрешенного использования
	животных в неволе		
религиозное использование	размещение зданий и сооружений религиозного использования. содержание данного вида разрешенного использования включает в себя содержание видов разрешенного использования с кодами 3.7.1-3.7.2	гостевые автостоянки; хозяйственные постройки; дома для проживания священнослужителей; вспомогательные сооружения для отправления культа; гаражи служебного автотранспорта; здания для собрания прихожан; сооружения локального инженерного обеспечения; площадки для сбора мусора	3.7
осуществление религиозных обрядов	размещение зданий и сооружений, предназначенных для совершения религиозных обрядов и церемоний (в том числе церкви, соборы, храмы, часовни, мечети, молельные дома, синагоги)	гостевые автостоянки; площадки для сбора мусора	3.7.1
религиозное управление и образование	размещение зданий, предназначенных для постоянного местонахождения духовных лиц, паломников и послушников в связи с осуществлением ими религиозной службы, а также для осуществления благотворительной и религиозной образовательной деятельности (монастыри, скиты, дома священнослужителей, воскресные и религиозные школы, семинарии, духовные училища)	гостевые автостоянки; площадки для сбора мусора	3.7.2
магазины	размещение объектов капитального строительства, предназначенных для продажи товаров, торговая площадь которых составляет до 5000 кв. м	гостевые автостоянки; сооружения локального инженерного обеспечения; площадки для сбора мусора	4.4
общественное питание	размещение объектов капитального строительства в целях устройства мест общественного питания за плату (рестораны, кафе, столовые, закусочные, бары)	гостевые автостоянки; площадки для сбора мусора	4.6
развлечения	размещение зданий и сооружений, предназначенных для развлечения. содержание данного вида разрешенного использования включает в себя содержание видов разрешенного использования с кодами 4.8.1 - 4.8.3	гостевые автостоянки; площадки для сбора мусора	4.8
развлекательные	размещение зданий и сооружений, предназначенных для	гостевые автостоянки;	4.8.1

наименование основного вида разрешенного использования	описание основного вида разрешенного использования	вспомогательные виды разрешенного использования (установленные к основному)	код (числовое обозначение) основного вида разрешенного использования
мероприятия	организации развлекательных мероприятий, путешествий, для размещения дискотек и танцевальных площадок, ночных клубов, аквапарков, боулинга, аттракционов и т. п., игровых автоматов (кроме игрового оборудования, используемого для проведения азартных игр), игровых площадок	площадки для сбора мусора	
проведение азартных игр	размещение зданий и сооружений, предназначенных для размещения букмекерских контор, тотализаторов, их пунктов приема ставок вне игорных зон	гостевые автостоянки; площадки для сбора мусора	4.8.2
проведение азартных игр в игорных зонах	размещение зданий и сооружений в игорных зонах, где допускается размещение игорных заведений, залов игровых автоматов, используемых для проведения азартных игр и игровых столов, а также размещение гостиниц и заведений общественного питания для посетителей игорных зон	гостевые автостоянки; площадки для сбора мусора	4.8.3
спорт	размещение зданий и сооружений для занятия спортом. содержание данного вида разрешенного использования включает в себя содержание видов разрешенного использования с кодами 5.1.1 - 5.1.7	гостевые автостоянки; сооружения локального инженерного обеспечения; площадки для сбора мусора	5.1
обеспечение спортивно-зрелищных мероприятий	размещение спортивно-зрелищных зданий и сооружений, имеющих специальные места для зрителей от 500 мест (стадионов, дворцов спорта, ледовых дворцов, ипподромов)	гостевые автостоянки; площадки для сбора мусора	5.1.1
обеспечение занятий спортом в помещениях	размещение спортивных клубов, спортивных залов, бассейнов, физкультурно-оздоровительных комплексов в зданиях и сооружениях	гостевые автостоянки; площадки для сбора мусора	5.1.2
площадки для занятий спортом	размещение площадок для занятия спортом и физкультурой на открытом воздухе (физкультурные площадки, беговые дорожки, поля для спортивной игры)	гостевые автостоянки; площадки для сбора мусора	5.1.3
оборудованные площадки для занятий спортом	размещение сооружений для занятия спортом и физкультурой на открытом воздухе (теннисные корты, автодромы, мотодромы, трамплины, спортивные стрельбища)	гостевые автостоянки; площадки для сбора мусора	5.1.4
водный спорт	размещение спортивных сооружений для занятия водными видами спорта (причалы и сооружения, необходимые для организации водных видов спорта и хранения соответствующего инвентаря)	гостевые автостоянки; площадки для сбора мусора	5.1.5
авиационный спорт	размещение спортивных сооружений для занятия авиационными видами спорта (ангары, взлетно-посадочные площадки и иные сооружения, необходимые для организации авиационных видов спорта и хранения соответствующего инвентаря)	гостевые автостоянки; площадки для сбора мусора	5.1.6
спортивные базы	размещение спортивных баз и лагерей, в которых осуществляется спортивная подготовка длительно проживающих в них лиц	гостевые автостоянки; площадки для сбора мусора	5.1.7
гидротехнические	размещение гидротехнических сооружений, необходимых для	гостевые автостоянки;	11.3

наименование основного вида разрешенного использования	описание основного вида разрешенного использования	вспомогательные виды разрешенного использования (установленные к основному)	код (числовое обозначение) основного вида разрешенного использования
сооружения	эксплуатации водохранилищ (плотин, водосбросов, водозаборных, водовыпускных и других гидротехнических сооружений, судопропускных сооружений, рыбозащитных и рыбопропускных сооружений, берегозащитных сооружений)	площадки для сбора мусора	
земельные участки (территории) общего пользования	земельные участки общего пользования. содержание данного вида разрешенного использования включает в себя содержание видов разрешенного использования с кодами 12.0.1 - 12.0.2	гостевые автостоянки; остановочные павильоны; остановочные павильоны, совмещенные с торговыми; информационные площадки; отстойно-разворотные площадки общественного транспорта; площадки для сбора мусора	12.0
улично-дорожная сеть	размещение объектов улично-дорожной сети: автомобильных дорог, трамвайных путей и пешеходных тротуаров в границах населенных пунктов, пешеходных переходов, бульваров, площадей, проездов, велодорожек и объектов велотранспортной и инженерной инфраструктуры; размещение придорожных стоянок (парковок) транспортных средств в границах городских улиц и дорог, за исключением предусмотренных видами разрешенного использования с кодами 2.7.1, 4.9, 7.2.3, а также некапитальных сооружений, предназначенных для охраны транспортных средств		12.0.1
благоустройство территории	размещение декоративных, технических, планировочных, конструктивных устройств, элементов озеленения, различных видов оборудования и оформления, малых архитектурных форм, некапитальных нестационарных строений и сооружений, информационных щитов и указателей, применяемых как составные части благоустройства территории, общественных туалетов		12.0.2

Условно разрешенные виды использования объектов капитального строительства и земельных участков для территориальной зоны общественных парков (Р-1) не устанавливаются.

1.1. Предельные (минимальные и/или максимальные) размеры земельных участков и предельные параметры разрешенного строительства, реконструкции объектов капитального строительства:

ПРЕДЕЛЬНЫЕ РАЗМЕРЫ ЗЕМЕЛЬНЫХ УЧАСТКОВ, В ТОМ ЧИСЛЕ ИХ ПЛОЩАДЬ	
минимальный	не подлежит установлению
максимальный	не более 20 % от площади участка градостроительного зонирования

ПРЕДЕЛЬНЫЕ ПАРАМЕТРЫ РАЗРЕШЕННОГО СТРОИТЕЛЬСТВА, РЕКОНСТРУКЦИИ ОБЪЕКТОВ КАПИТАЛЬНОГО СТРОИТЕЛЬСТВА	
Количество этажей	
минимальное	1
максимальное: для объектов религиозного использования для иных объектов капитального строительства	 не подлежит установлению 4
Высота зданий, сооружений	
минимальная	3 метра
максимальная: для объектов религиозного использования для иных объектов капитального строительства	 не подлежит установлению 12метров
Процент застройки в границах земельного участка, определяемый как отношение суммарной площади земельного участка, которая может быть застроена, ко всей площади земельного участка	
минимальный	не подлежит установлению, определяется проектной документацией в соответствии с техническими регламентами, региональными и местными нормативами градостроительного проектирования
максимальный	40 % при соблюдении общего процента застройки всего участка градостроительного зонирования не более 25 %
Минимальные отступы от границ земельных участков в целях определения мест допустимого размещения зданий, строений, сооружений, за пределами которых запрещено строительство зданий, строений, сооружений	
минимальный	не подлежит установлению, определяется проектной документацией в соответствии с техническими регламентами, региональными и местными нормативами градостроительного проектирования
максимальный	не подлежит установлению, определяется проектной документацией в соответствии с техническими регламентами, региональными и местными нормативами градостроительного проектирования
Процент озеленения парков	
минимальный	25 %
максимальный	не подлежит установлению, определяется проектной документацией в соответствии с техническими регламентами, региональными и местными нормативами градостроительного проектирования
Иные показатели	
отступ застройки от красной линии	в соответствии с техническими регламентами, региональными и местными нормативами градостроительного проектирования
высота ограждений земельных участков парков	не более 1,6 метров

конструктивное решение ограждения земельных участков парков	соблюдение условий просматриваемости

1.2. Ограничения использования земельных участков и объектов капитального строительства, виды разрешенного использования, предельные размеры и предельные параметры разрешенного строительства, реконструкции которых соответствуют градостроительному регламенту данной территориальной зоны, устанавливаются в соответствии с законами и иными правовыми актами Российской Федерации, Саратовской области, техническими регламентами, муниципальными правовыми актами органов местного самоуправления об установлении публичных сервитутов, соглашениями между собственниками земельных участков (объектов капитального строительства) об установлении сервитутов.

На территории участка Р-1/06 территориальной зоны общественных парков (Р-1) в соответствии с Федеральным законом от 25 июня 2002 года № 73-ФЗ «Об объектах культурного наследия (памятниках истории и культуры) народов Российской Федерации» в границах защитной зоны (150, 200 метров) объекта культурного наследия регионального значения запрещаются строительство объектов капитального строительства и их реконструкция, связанная с изменением их параметров (высоты, количества этажей, площади), за исключением строительства и реконструкции линейных объектов.

2. Виды разрешенного использования земельных участков и объектов капитального строительства, предоставленных (образованных, созданных) до вступления в силу настоящих Правил, земельных участков, образованных после вступления в силу настоящих Правил в результате раздела (объединения, перераспределения, выдела) таких земельных участков, а также земельных участков, сформированных после вступления в силу настоящих Правил с целью использования таких объектов капитального строительства, не соответствующие градостроительному регламенту данной территориальной зоны:

наименование основного вида разрешенного использования	**вспомогательные виды разрешенного использования (установленные к основному)**
индивидуальные жилые дома	хозяйственные постройки; сараи, погреба; хозблоки; гаражи
индивидуальная жилая застройка	
индивидуальное жилищное строительство	
комплексное освоение в целях жилищного строительства	
малоэтажные дома	
жилой дом с хозяйственными и бытовыми строениями и сооружениями	
малоэтажное строительство	
ведение личного подсобного хозяйства	
гаражи	
сараи	
хозблоки	
погреба	

Перечень видов разрешенного использования земельных участков и объектов капитального строительства, предоставленных (образованных, созданных) до вступления в силу настоящих Правил, не соответствующих градостроительному регламенту данной территориальной зоны, может изменяться на основе документов, подтверждающих фактическое существование таких земельных участков и объектов капитального строительства, путем внесения в установленном порядке изменений в настоящие Правила.

2.1. Ограничения использования земельных участков и объектов капитального строительства, предоставленных (образованных, созданных) до вступления в силу настоящих Правил, виды разрешенного использования, предельные размеры, предельные параметры которых не соответствуют градостроительному регламенту данной территориальной зоны:

1) В соответствии со статьей 36 Градостроительного кодекса Российской Федерации градостроительным регламентом данной территориальной зоны разрешается использовать предоставленные (образованные, созданные) до вступления в силу настоящих Правил земельные участки, объекты капитального строительства, виды разрешенного использования, предельные (минимальные и/или максимальные) размеры и предельные параметры которых не соответствуют градостроительному регламенту данной территориальной зоны, без установления срока приведения их в соответствие с градостроительным регламентом данной территориальной зоны, за исключением случаев когда использование таких земельных участков и объектов капитального строительства опасно для жизни или здоровья человека, для окружающей среды, объектов культурного наследия.

2) Согласно статье 11.2 Земельного кодекса Российской Федерации при разделе (объединении, перераспределении, выделе) предоставленных (образованных) до вступления в силу настоящих Правил исходных земельных участков целевым назначением и разрешенным использованием образуемых из них земельных участков признаются целевое назначение и разрешенное использование земельных участков, из которых они образуются, за исключением случаев, установленных федеральными законами.

3) Разрешается использование земельных участков, образованных при разделе (объединении, перераспределении, выделе) земельных участков, предоставленных (образованных) до вступления в силу настоящих Правил, предельные размеры которых не соответствуют предельным размерам земельных участков, установленных для данной территориальной зоны, без установления срока приведения их в соответствие с градостроительным регламентом данной территориальной зоны, за исключением случаев когда использование таких земельных участков опасно для жизни или здоровья человека, для окружающей среды, объектов культурного наследия.

4) Реконструкция объектов капитального строительства, созданных до вступления в силу настоящих Правил, виды разрешенного использования, предельные параметры которых не соответствуют градостроительному регламенту данной территориальной зоны, может осуществляться только путем приведения таких объектов капитального строительства в соответствие с градостроительным регламентом данной территориальной зоны или путем уменьшения их несоответствия предельным параметрам разрешенного строительства, реконструкции, установленным для данной территориальной зоны.

5) Изменение видов разрешенного использования земельных участков и объектов капитального строительства, предоставленных (образованных, созданных) до вступления в силу настоящих Правил, не соответствующих градостроительному регламенту данной территориальной зоны, может осуществляться только путем приведения их в соответствие с видами разрешенного использования, установленными градостроительным регламентом данной территориальной зоны.

6) Разрешается однократная реконструкция существующих объектов капитального строительства – индивидуальных жилых домов, предусмотренных пунктом 2 статьи 33 настоящих Правил, с целью обеспечения жилищных прав их правообладателей в соответствии с предельными параметрами разрешенного строительства, реконструкции объектов капитального строительства – количество этажей: минимальное – 1, максимальное – 2.

Статья 34. Градостроительный регламент территориальной зоны специализированных парков (Р-2)

1. Перечень видов разрешенного использования объектов капитального строительства и земельных участков:

наименование основного вида разрешенного использования	описание основного вида разрешенного использования	вспомогательные виды разрешенного использования (установленные к основному)	код (числовое обозначение) основного вида разрешенного использования
коммунальное обслуживание	размещение зданий и сооружений в целях обеспечения физических и юридических лиц коммунальными услугами. содержание данного вида разрешенного использования включает в себя содержание видов разрешенного использования с кодами 3.1.1-3.1.2	гостевые автостоянки; площадки для сбора мусора	3.1
предоставление коммунальных услуг	размещение зданий и сооружений, обеспечивающих поставку воды, тепла, электричества, газа, отвод канализационных стоков, очистку и уборку объектов недвижимости (котельных, водозаборов, очистных сооружений, насосных станций, водопроводов, линий электропередач, трансформаторных подстанций, газопроводов, линий связи, телефонных станций, канализаций, стоянок, гаражей и мастерских для обслуживания уборочной и аварийной техники, сооружений, необходимых для сбора и плавки снега)	гостевые автостоянки; площадки для сбора мусора	3.1.1
административные здания организаций, обеспечивающих предоставление	размещение зданий, предназначенных для приема физических и юридических лиц в связи с предоставлением им коммунальных услуг	гостевые автостоянки; площадки для сбора мусора	3.1.2

наименование основного вида разрешенного использования	описание основного вида разрешенного использования	вспомогательные виды разрешенного использования (установленные к основному)	код (числовое обозначение) основного вида разрешенного использования
коммунальных услуг			
культурное развитие	размещение зданий и сооружений, предназначенных для размещения объектов культуры. содержание данного вида разрешенного использования включает в себя содержание видов разрешенного использования с кодами 3.6.1-3.6.3	гостевые автостоянки; хозяйственно-бытовые строения и сооружения; открытые концертные площадки; площадки для организаций дискотек, игр; гаражи служебного транспорта; объекты благоустройства; зеленые насаждения; площадки для сбора мусора	3.6
объекты культурно-досуговой деятельности	размещение зданий, предназначенных для размещения музеев, выставочных залов, художественных галерей, домов культуры, библиотек, кинотеатров и кинозалов, театров, филармоний, концертных залов, планетариев		3.6.1
парки культуры и отдыха	размещение парков культуры и отдыха		3.6.2
цирки и зверинцы	размещение зданий и сооружений для размещения цирков, зверинцев, зоопарков, зоосадов, океанариумов и осуществления сопутствующих видов деятельности по содержанию диких животных в неволе		3.6.3
религиозное использование	размещение зданий и сооружений религиозного использования. содержание данного вида разрешенного использования включает в себя содержание видов разрешенного использования с кодами 3.7.1-3.7.2	гостевые автостоянки; хозяйственные постройки; дома для проживания священнослужителей; вспомогательные сооружения для отправления культа; гаражи служебного автотранспорта; здания для собрания прихожан; сооружения локального инженерного обеспечения; площадки для сбора мусора	3.7
осуществление религиозных обрядов	размещение зданий и сооружений, предназначенных для совершения религиозных обрядов и церемоний (в том числе церкви, соборы, храмы, часовни, мечети, молельные дома, синагоги)	гостевые автостоянки; площадки для сбора мусора	3.7.1
религиозное управление и образование	размещение зданий, предназначенных для постоянного местонахождения духовных лиц, паломников и послушников в связи с осуществлением ими религиозной службы, а также для осуществления благотворительной и религиозной образовательной деятельности (монастыри, скиты, дома священнослужителей, воскресные и религиозные школы,	гостевые автостоянки; площадки для сбора мусора	3.7.2

наименование основного вида разрешенного использования	описание основного вида разрешенного использования	вспомогательные виды разрешенного использования (установленные к основному)	код (числовое обозначение) основного вида разрешенного использования
	семинарии, духовные училища)		
общественное питание	размещение объектов капитального строительства в целях устройства мест общественного питания за плату (рестораны, кафе, столовые, закусочные, бары)	гостевые автостоянки; площадки для сбора мусора	4.6
развлечения	размещение зданий и сооружений, предназначенных для развлечения. содержание данного вида разрешенного использования включает в себя содержание видов разрешенного использования с кодами 4.8.1 - 4.8.3	гостевые автостоянки; площадки для сбора мусора	4.8
развлекательные мероприятия	размещение зданий и сооружений, предназначенных для организации развлекательных мероприятий, путешествий, для размещения дискотек и танцевальных площадок, ночных клубов, аквапарков, боулинга, аттракционов и т. п., игровых автоматов (кроме игрового оборудования, используемого для проведения азартных игр), игровых площадок	гостевые автостоянки; площадки для сбора мусора	4.8.1
проведение азартных игр	размещение зданий и сооружений, предназначенных для размещения букмекерских контор, тотализаторов, их пунктов приема ставок вне игорных зон	гостевые автостоянки; площадки для сбора мусора	4.8.2
проведение азартных игр в игорных зонах	размещение зданий и сооружений в игорных зонах, где допускается размещение игорных заведений, залов игровых автоматов, используемых для проведения азартных игр и игровых столов, а также размещение гостиниц и заведений общественного питания для посетителей игорных зон	гостевые автостоянки; площадки для сбора мусора	4.8.3
спорт	размещение зданий и сооружений для занятия спортом. содержание данного вида разрешенного использования включает в себя содержание видов разрешенного использования с кодами 5.1.1 - 5.1.7	гостевые автостоянки; сооружения локального инженерного обеспечения; площадки для сбора мусора	5.1
обеспечение спортивно-зрелищных мероприятий	размещение спортивно-зрелищных зданий и сооружений, имеющих специальные места для зрителей от 500 мест (стадионов, дворцов спорта, ледовых дворцов, ипподромов)	гостевые автостоянки; площадки для сбора мусора	5.1.1
обеспечение занятий спортом в помещениях	размещение спортивных клубов, спортивных залов, бассейнов, физкультурно-оздоровительных комплексов в зданиях и сооружениях	гостевые автостоянки; площадки для сбора мусора	5.1.2
площадки для занятий спортом	размещение площадок для занятия спортом и физкультурой на открытом воздухе (физкультурные площадки, беговые дорожки, поля для спортивной игры)	гостевые автостоянки; площадки для сбора мусора	5.1.3

наименование основного вида разрешенного использования	описание основного вида разрешенного использования	вспомогательные виды разрешенного использования (установленные к основному)	код (числовое обозначение) основного вида разрешенного использования
оборудованные площадки для занятий спортом	размещение сооружений для занятия спортом и физкультурой на открытом воздухе (теннисные корты, автодромы, мотодромы, трамплины, спортивные стрельбища)	гостевые автостоянки; площадки для сбора мусора	5.1.4
водный спорт	размещение спортивных сооружений для занятия водными видами спорта (причалы и сооружения, необходимые для организации водных видов спорта и хранения соответствующего инвентаря)	гостевые автостоянки; площадки для сбора мусора	5.1.5
авиационный спорт	размещение спортивных сооружений для занятия авиационными видами спорта (ангары, взлетно-посадочные площадки и иные сооружения, необходимые для организации авиационных видов спорта и хранения соответствующего инвентаря)	гостевые автостоянки; площадки для сбора мусора	5.1.6
спортивные базы	размещение спортивных баз и лагерей, в которых осуществляется спортивная подготовка длительно проживающих в них лиц	гостевые автостоянки; площадки для сбора мусора	5.1.7
поля для гольфа или конных прогулок	обустройство мест для игры в гольф или осуществления конных прогулок, в том числе осуществление необходимых земляных работ и вспомогательных сооружений	гостевые автостоянки; площадки для сбора мусора	5.5
земельные участки (территории) общего пользования	земельные участки общего пользования. содержание данного вида разрешенного использования включает в себя содержание видов разрешенного использования с кодами 12.0.1 - 12.0.2	гостевые автостоянки; остановочные павильоны; остановочные павильоны, совмещенные с торговыми; информационные площадки; отстойно-разворотные площадки общественного транспорта; площадки для сбора мусора	12.0
улично-дорожная сеть	размещение объектов улично-дорожной сети: автомобильных дорог, трамвайных путей и пешеходных тротуаров в границах населенных пунктов, пешеходных переходов, бульваров, площадей, проездов, велодорожек и объектов велотранспортной и инженерной инфраструктуры; размещение придорожных стоянок (парковок) транспортных средств в границах городских улиц и дорог, за исключением предусмотренных видами разрешенного использования с кодами 2.7.1, 4.9, 7.2.3, а также некапитальных сооружений, предназначенных для охраны транспортных средств		12.0.1

наименование основного вида разрешенного использования	описание основного вида разрешенного использования	вспомогательные виды разрешенного использования (установленные к основному)	код (числовое обозначение) основного вида разрешенного использования
благоустройство территории	размещение декоративных, технических, планировочных, конструктивных устройств, элементов озеленения, различных видов оборудования и оформления, малых архитектурных форм, некапитальных нестационарных строений и сооружений, информационных щитов и указателей, применяемых как составные части благоустройства территории, общественных туалетов		12.0.2

Условно разрешенные виды использования объектов капитального строительства и земельных участков для территориальной зоны специализированных парков (Р-2) не устанавливаются.

1.1. Предельные (минимальные и/или максимальные) размеры земельных участков и предельные параметры разрешенного строительства, реконструкции объектов капитального строительства:

ПРЕДЕЛЬНЫЕ РАЗМЕРЫ ЗЕМЕЛЬНЫХ УЧАСТКОВ, В ТОМ ЧИСЛЕ ИХ ПЛОЩАДЬ	
минимальный	не подлежит установлению
максимальный	не более 20 % от площади участка градостроительного зонирования
ПРЕДЕЛЬНЫЕ ПАРАМЕТРЫ РАЗРЕШЕННОГО СТРОИТЕЛЬСТВА, РЕКОНСТРУКЦИИ ОБЪЕКТОВ КАПИТАЛЬНОГО СТРОИТЕЛЬСТВА	
Количество этажей	
минимальное	1
максимальное: для объектов религиозного использования для иных объектов капитального строительства	 не подлежит установлению 4
Высота зданий, сооружений	
минимальная	3 метра
максимальная: для объектов религиозного использования для иных объектов капитального строительства	 не подлежит установлению 12 метров
Процент застройки в границах земельного участка, определяемый как отношение суммарной площади земельного участка, которая может быть застроена, ко всей площади земельного участка	
минимальный	не подлежит установлению, определяется проектной документацией в соответствии с техническими регламентами, региональными и местными нормативами градостроительного проектирования
максимальный	40 % при соблюдении общего процента застройки всего участка

	градостроительного зонирования не более 25 %
Минимальные отступы от границ земельных участков в целях определения мест допустимого размещения зданий, строений, сооружений, за пределами которых запрещено строительство зданий, строений, сооружений	
минимальный	не подлежит установлению, определяется проектной документацией в соответствии с техническими регламентами, региональными и местными нормативами градостроительного проектирования
максимальный	не подлежит установлению, определяется проектной документацией в соответствии с техническими регламентами, региональными и местными нормативами градостроительного проектирования
Иные показатели	
отступ застройки от красной линии	в соответствии с техническими регламентами, региональными и местными нормативами градостроительного проектирования
высота ограждений земельных участков парков	не более 1,6 метров
конструктивное решение ограждения земельных участков парков	соблюдение условий просматриваемости
Процент озеленения парков	
минимальный	25 %
максимальный	не подлежит установлению

1.2. Ограничения использования земельных участков и объектов капитального строительства, виды разрешенного использования, предельные размеры и предельные параметры разрешенного строительства, реконструкции которых соответствуют градостроительному регламенту данной территориальной зоны, устанавливаются в соответствии с законами и иными правовыми актами Российской Федерации, Саратовской области, техническими регламентами, муниципальными правовыми актами органов местного самоуправления об установлении публичных сервитутов, соглашениями между собственниками земельных участков (объектов капитального строительства) об установлении сервитутов.

2. Виды разрешенного использования земельных участков и объектов капитального строительства, предоставленных (образованных, созданных) до вступления в силу настоящих Правил, земельных участков, образованных после вступления в силу настоящих Правил в результате раздела (объединения, перераспределения, выдела) таких земельных участков, а также земельных участков, сформированных после вступления в силу настоящих Правил с целью использования таких объектов капитального строительства, не соответствующие градостроительному регламенту данной территориальной зоны:

наименование основного вида разрешенного использования	**вспомогательные виды разрешенного использования (установленные к основному)**
индивидуальные жилые дома	хозяйственные постройки; сараи, погреба; хозблоки; гаражи
индивидуальная жилая застройка	
индивидуальное жилищное строительство	
комплексное освоение в целях жилищного строительства	
малоэтажные дома	
жилой дом с хозяйственными и бытовыми строениями и сооружениями	
малоэтажное строительство	

наименование основного вида разрешенного использования	вспомогательные виды разрешенного использования (установленные к основному)
ведение личного подсобного хозяйства	
гаражи	
сараи	
хозблоки	
погреба	

Перечень видов разрешенного использования земельных участков и объектов капитального строительства, предоставленных (образованных, созданных) до вступления в силу настоящих Правил, не соответствующих градостроительному регламенту данной территориальной зоны, может изменяться на основе документов, подтверждающих фактическое существование таких земельных участков и объектов капитального строительства, путем внесения в установленном порядке изменений в настоящие Правила.

2.1. Ограничения использования земельных участков и объектов капитального строительства, предоставленных (образованных, созданных) до вступления в силу настоящих Правил, виды разрешенного использования, предельные размеры, предельные параметры которых не соответствуют градостроительному регламенту данной территориальной зоны:

1) В соответствии со статьей 36 Градостроительного кодекса Российской Федерации градостроительным регламентом данной территориальной зоны разрешается использовать предоставленные (образованные, созданные) до вступления в силу настоящих Правил земельные участки, объекты капитального строительства, виды разрешенного использования, предельные (минимальные и/или максимальные) размеры и предельные параметры которых не соответствуют градостроительному регламенту данной территориальной зоны, без установления срока приведения их в соответствие с градостроительным регламентом данной территориальной зоны, за исключением случаев когда использование таких земельных участков и объектов капитального строительства опасно для жизни или здоровья человека, для окружающей среды, объектов культурного наследия.

2) Согласно статье 11.2 Земельного кодекса Российской Федерации при разделе (объединении, перераспределении, выделе) предоставленных (образованных) до вступления в силу настоящих Правил исходных земельных участков целевым назначением и разрешенным использованием образуемых из них земельных участков признаются целевое назначение и разрешенное использование земельных участков, из которых они образуются, за исключением случаев, установленных федеральными законами.

3) Разрешается использование земельных участков, образованных при разделе (объединении, перераспределении, выделе) земельных участков, предоставленных (образованных) до вступления в силу настоящих Правил, предельные размеры которых не соответствуют предельным размерам земельных участков, установленных для данной территориальной зоны, без установления срока приведения их в соответствие с градостроительным регламентом данной территориальной зоны, за исключением случаев когда использование таких земельных участков опасно для жизни или здоровья человека, для окружающей среды, объектов культурного наследия.

4) Реконструкция объектов капитального строительства, созданных до вступления в силу настоящих Правил, виды разрешенного использования, предельные параметры которых не соответствуют градостроительному регламенту данной территориальной зоны, может осуществляться только путем приведения таких объектов капитального строительства в соответствие с градостроительным регламентом данной территориальной зоны или путем уменьшения их несоответствия предельным параметрам разрешенного строительства, реконструкции, установленным для данной территориальной зоны.

5) Изменение видов разрешенного использования земельных участков и объектов капитального строительства, предоставленных (образованных, созданных) до вступления в силу настоящих Правил, не соответствующих градостроительному регламенту данной территориальной зоны, может осуществляться только путем приведения их в соответствие с видами разрешенного использования, установленными градостроительным регламентом данной территориальной зоны.

6) Разрешается однократная реконструкция существующих объектов капитального строительства – индивидуальных жилых домов, предусмотренных пунктом 2 статьи 34 настоящих Правил, с целью обеспечения жилищных прав их правообладателей в соответствии с предельными параметрами разрешенного строительства, реконструкции объектов капитального строительства – количество этажей: минимальное – 1, максимальное – 2.

Статья 35. Градостроительный регламент территориальной зоны скверов, бульваров и площадей (Р-3)

1. Перечень видов разрешенного использования объектов капитального строительства и земельных участков:

наименование основного вида разрешенного использования	описание основного вида разрешенного использования	вспомогательные виды разрешенного использования (установленные к основному)	код (числовое обозначение) основного вида разрешенного использования
коммунальное обслуживание*	размещение зданий и сооружений в целях обеспечения физических и юридических лиц коммунальными услугами. содержание данного вида разрешенного использования включает в себя содержание видов разрешенного использования с кодами 3.1.1-3.1.2	гостевые автостоянки; площадки для сбора мусора	3.1
предоставление коммунальных услуг*	размещение зданий и сооружений, обеспечивающих поставку воды, тепла, электричества, газа, отвод канализационных стоков, очистку и уборку объектов недвижимости (котельных, водозаборов, очистных сооружений, насосных станций, водопроводов, линий электропередач, трансформаторных подстанций, газопроводов, линий связи, телефонных станций, канализаций, стоянок, гаражей и мастерских для обслуживания уборочной и аварийной техники, сооружений, необходимых для сбора и плавки снега)	гостевые автостоянки; площадки для сбора мусора	3.1.1
административные здания организаций, обеспечивающих предоставление коммунальных услуг*	размещение зданий, предназначенных для приема физических и юридических лиц в связи с предоставлением им коммунальных услуг	гостевые автостоянки; площадки для сбора мусора	3.1.2
культурное развитие*	размещение зданий и сооружений, предназначенных для размещения объектов культуры. содержание данного вида разрешенного использования включает в себя содержание видов разрешенного использования с кодами 3.6.1-3.6.3	гостевые автостоянки; хозяйственно-бытовые строения и сооружения; открытые концертные площадки; площадки для организаций дискотек, игр; гаражи служебного транспорта; объекты благоустройства; зеленые насаждения; площадки для сбора мусора	3.6
объекты культурно-досуговой деятельности*	размещение зданий, предназначенных для размещения музеев, выставочных залов, художественных галерей, домов культуры, библиотек, кинотеатров и кинозалов, театров, филармоний, концертных залов, планетариев		3.6.1
парки культуры и отдыха*	размещение парков культуры и отдыха		3.6.2
цирки и зверинцы*	размещение зданий и сооружений для размещения цирков, зверинцев, зоопарков, зоосадов, океанариумов и осуществления сопутствующих видов деятельности по содержанию диких животных в неволе		3.6.3
религиозное	размещение зданий и сооружений религиозного использования.	гостевые автостоянки;	3.7

наименование основного вида разрешенного использования	описание основного вида разрешенного использования	вспомогательные виды разрешенного использования (установленные к основному)	код (числовое обозначение) основного вида разрешенного использования
использование*	содержание данного вида разрешенного использования включает в себя содержание видов разрешенного использования с кодами 3.7.1-3.7.2	хозяйственные постройки; дома для проживания священнослужителей; вспомогательные сооружения для отправления культа; гаражи служебного автотранспорта; здания для собрания прихожан; сооружения локального инженерного обеспечения; площадки для сбора мусора	
осуществление религиозных обрядов*	размещение зданий и сооружений, предназначенных для совершения религиозных обрядов и церемоний (в том числе церкви, соборы, храмы, часовни, мечети, молельные дома, синагоги)	гостевые автостоянки; площадки для сбора мусора	3.7.1
религиозное управление и образование*	размещение зданий, предназначенных для постоянного местонахождения духовных лиц, паломников и послушников в связи с осуществлением ими религиозной службы, а также для осуществления благотворительной и религиозной образовательной деятельности (монастыри, скиты, дома священнослужителей, воскресные и религиозные школы, семинарии, духовные училища)	гостевые автостоянки; площадки для сбора мусора	3.7.2
*общественное питание	Размещение объектов капитального строительства в целях устройства мест общественного питания за плату (рестораны, кафе, столовые, закусочные, бары)	гостевые автостоянки; площадки для сбора мусора	4.6
*гидротехнические сооружения	размещение гидротехнических сооружений, необходимых для эксплуатации водохранилищ (плотин, водосбросов, водозаборных, водовыпускных и других гидротехнических сооружений, судопропускных сооружений, рыбозащитных и рыбопропускных сооружений, берегозащитных сооружений)	гостевые автостоянки; площадки для сбора мусора	11.3
земельные участки (территории) общего пользования	земельные участки общего пользования. содержание данного вида разрешенного использования включает в себя содержание видов разрешенного использования с кодами 12.0.1 - 12.0.2	гостевые автостоянки; остановочные павильоны; остановочные павильоны, совмещенные с торговыми; информационные площадки; отстойно-разворотные площадки общественного транспорта; площадки для сбора мусора	12.0
улично-дорожная сеть	размещение объектов улично-дорожной сети: автомобильных дорог, трамвайных путей и пешеходных тротуаров в границах населенных пунктов, пешеходных переходов, бульваров, площадей, проездов, велодорожек и объектов велотранспортной и инженерной инфраструктуры; размещение придорожных стоянок (парковок) транспортных		12.0.1

наименование основного вида разрешенного использования	описание основного вида разрешенного использования	вспомогательные виды разрешенного использования (установленные к основному)	код (числовое обозначение) основного вида разрешенного использования
	средств в границах городских улиц и дорог, за исключением предусмотренных видами разрешенного использования с кодами 2.7.1, 4.9, 7.2.3, а также некапитальных сооружений, предназначенных для охраны транспортных средств		
благоустройство территории	размещение декоративных, технических, планировочных, конструктивных устройств, элементов озеленения, различных видов оборудования и оформления, малых архитектурных форм, некапитальных нестационарных строений и сооружений, информационных щитов и указателей, применяемых как составные части благоустройства территории, общественных туалетов		12.0.2

*Основные виды разрешенного использования не применяются для объектов капитального строительства и земельных участков, расположенных на территории участка Р-3/18 территориальной зоны скверов, бульваров и площадей (Р-3).

Условно разрешенные виды использования объектов капитального строительства и земельных участков для территориальной зоны скверов, бульваров и площадей (Р-3) не устанавливаются.

1.1. Предельные (минимальные и/или максимальные) размеры земельных участков и предельные параметры разрешенного строительства, реконструкции объектов капитального строительства:

ПРЕДЕЛЬНЫЕ РАЗМЕРЫ ЗЕМЕЛЬНЫХ УЧАСТКОВ, В ТОМ ЧИСЛЕ ИХ ПЛОЩАДЬ	
минимальный	не подлежит установлению
максимальный	не подлежит установлению
ПРЕДЕЛЬНЫЕ ПАРАМЕТРЫ РАЗРЕШЕННОГО СТРОИТЕЛЬСТВА, РЕКОНСТРУКЦИИ ОБЪЕКТОВ КАПИТАЛЬНОГО СТРОИТЕЛЬСТВА	
Количество этажей	
минимальное	1
максимальное	2 (надземных)
Высота зданий, сооружений	
минимальная	3 метра
максимальная	6 метров
Процент застройки в границах земельного участка, определяемый как отношение суммарной площади земельного участка, которая может быть застроена, ко всей площади земельного участка	
минимальный	не подлежит установлению, определяется проектной документацией в соответствии с техническими регламентами, региональными и местными нормативами градостроительного проектирования
максимальный	20%

Минимальные отступы от границ земельных участков в целях определения мест допустимого размещения зданий, строений, сооружений, за пределами которых запрещено строительство зданий, строений, сооружений	
минимальный	не подлежит установлению, определяется проектной документацией в соответствии с техническими регламентами, региональными и местными нормативами градостроительного проектирования
максимальный	не подлежит установлению, определяется проектной документацией в соответствии с техническими регламентами, региональными и местными нормативами градостроительного проектирования
Иные показатели	
отступ застройки от красной линии	в соответствии с техническими регламентами, региональными и местными нормативами градостроительного проектирования
высота ограждений земельных участков	не более 1,6 метров
конструктивное решение ограждения земельных участков	соблюдение условий просматриваемости

1.2. Ограничения использования земельных участков и объектов капитального строительства, виды разрешенного использования, предельные размеры и предельные параметры разрешенного строительства, реконструкции которых соответствуют градостроительному регламенту данной территориальной зоны, устанавливаются в соответствии с законами и иными правовыми актами Российской Федерации, Саратовской области, техническими регламентами, муниципальными правовыми актами органов местного самоуправления об установлении публичных сервитутов, соглашениями между собственниками земельных участков (объектов капитального строительства) об установлении сервитутов.

На территории участков Р-3/07, 11, 13, 54, 18 территориальной зоны скверов, бульваров и площадей (Р-3) в соответствии с Федеральным законом от 25 июня 2002 года № 73-ФЗ «Об объектах культурного наследия (памятниках истории и культуры) народов Российской Федерации» в границах защитной зоны (150, 200 метров) объекта культурного наследия регионального значения запрещаются строительство объектов капитального строительства и их реконструкция, связанная с изменением их параметров (высоты, количества этажей, площади), за исключением строительства и реконструкции линейных объектов.

2. Виды разрешенного использования земельных участков и объектов капитального строительства, предоставленных (образованных, созданных) до вступления в силу настоящих Правил, земельных участков, образованных после вступления в силу настоящих Правил в результате раздела (объединения, перераспределения, выдела) таких земельных участков, а также земельных участков, сформированных после вступления в силу настоящих Правил с целью использования таких объектов капитального строительства, не соответствующие градостроительному регламенту данной территориальной зоны:

наименование основного вида разрешенного использования	вспомогательные виды разрешенного использования (установленные к основному)
индивидуальные жилые дома	хозяйственные постройки; сараи, погреба; хозблоки; гаражи
индивидуальная жилая застройка	
индивидуальное жилищное строительство	
комплексное освоение в целях жилищного строительства	
малоэтажные дома	
жилой дом с хозяйственными и бытовыми строениями и сооружениями	
малоэтажное строительство	
ведение личного подсобного хозяйства	
гаражи	
сараи	

наименование основного вида разрешенного использования	вспомогательные виды разрешенного использования (установленные к основному)
хозблоки	
погреба	

Перечень видов разрешенного использования земельных участков и объектов капитального строительства, предоставленных (образованных, созданных) до вступления в силу настоящих Правил, не соответствующих градостроительному регламенту данной территориальной зоны, может изменяться на основе документов, подтверждающих фактическое существование таких земельных участков и объектов капитального строительства, путем внесения в установленном порядке изменений в настоящие Правила.

2.1. Ограничения использования земельных участков и объектов капитального строительства, предоставленных (образованных, созданных) до вступления в силу настоящих Правил, виды разрешенного использования, предельные размеры, предельные параметры которых не соответствуют градостроительному регламенту данной территориальной зоны:

1) В соответствии со статьей 36 Градостроительного кодекса Российской Федерации градостроительным регламентом данной территориальной зоны разрешается использовать предоставленные (образованные, созданные) до вступления в силу настоящих Правил земельные участки, объекты капитального строительства, виды разрешенного использования, предельные (минимальные и/или максимальные) размеры и предельные параметры которых не соответствуют градостроительному регламенту данной территориальной зоны, без установления срока приведения их в соответствие с градостроительным регламентом данной территориальной зоны, за исключением случаев когда использование таких земельных участков и объектов капитального строительства опасно для жизни или здоровья человека, для окружающей среды, объектов культурного наследия.

2) Согласно статье 11.2 Земельного кодекса Российской Федерации при разделе (объединении, перераспределении, выделе) предоставленных (образованных) до вступления в силу настоящих Правил исходных земельных участков целевым назначением и разрешенным использованием образуемых из них земельных участков признаются целевое назначение и разрешенное использование земельных участков, из которых они образуются, за исключением случаев, установленных федеральными законами.

3) Разрешается использование земельных участков, образованных при разделе (объединении, перераспределении, выделе) земельных участков, предоставленных (образованных) до вступления в силу настоящих Правил, предельные размеры которых не соответствуют предельным размерам земельных участков, установленных для данной территориальной зоны, без установления срока приведения их в соответствие с градостроительным регламентом данной территориальной зоны, за исключением случаев когда использование таких земельных участков опасно для жизни или здоровья человека, для окружающей среды, объектов культурного наследия.

4) Реконструкция объектов капитального строительства, созданных до вступления в силу настоящих Правил, виды разрешенного использования, предельные параметры которых не соответствуют градостроительному регламенту данной территориальной зоны, может осуществляться только путем приведения таких объектов капитального строительства в соответствие с градостроительным регламентом данной территориальной зоны или путем уменьшения их несоответствия предельным параметрам разрешенного строительства, реконструкции, установленным для данной территориальной зоны.

5) Изменение видов разрешенного использования земельных участков и объектов капитального строительства, предоставленных (образованных, созданных) до вступления в силу настоящих Правил, не соответствующих градостроительному регламенту данной территориальной зоны, может осуществляться только путем приведения их в соответствие с видами разрешенного использования, установленными градостроительным регламентом данной территориальной зоны.

6) Разрешается однократная реконструкция существующих объектов капитального строительства – индивидуальных жилых домов, предусмотренных пунктом 2 статьи 35 настоящих Правил, с целью обеспечения жилищных прав их правообладателей в соответствии с предельными параметрами разрешенного строительства, реконструкции объектов капитального строительства – количество этажей: минимальное – 1, максимальное – 2.

Статья 36. Градостроительный регламент территориальной зоны городских пляжей (Р-4)

1. Перечень видов разрешенного использования объектов капитального строительства и земельных участков:

наименование основного вида разрешенного использования	описание основного вида разрешенного использования	вспомогательные виды разрешенного использования (установленные к основному)	код (числовое обозначение) основного вида разрешенного использования
коммунальное	размещение зданий и сооружений в целях обеспечения	гостевые автостоянки;	3.1

наименование основного вида разрешенного использования	описание основного вида разрешенного использования	вспомогательные виды разрешенного использования (установленные к основному)	код (числовое обозначение) основного вида разрешенного использования
обслуживание	физических и юридических лиц коммунальными услугами. содержание данного вида разрешенного использования включает в себя содержание видов разрешенного использования с кодами 3.1.1-3.1.2	площадки для сбора мусора	
предоставление коммунальных услуг	размещение зданий и сооружений, обеспечивающих поставку воды, тепла, электричества, газа, отвод канализационных стоков, очистку и уборку объектов недвижимости (котельных, водозаборов, очистных сооружений, насосных станций, водопроводов, линий электропередач, трансформаторных подстанций, газопроводов, линий связи, телефонных станций, канализаций, стоянок, гаражей и мастерских для обслуживания уборочной и аварийной техники, сооружений, необходимых для сбора и плавки снега)	гостевые автостоянки; площадки для сбора мусора	3.1.1
административные здания организаций, обеспечивающих предоставление коммунальных услуг	размещение зданий, предназначенных для приема физических и юридических лиц в связи с предоставлением им коммунальных услуг	гостевые автостоянки; площадки для сбора мусора	3.1.2
общественное питание	размещение объектов капитального строительства в целях устройства мест общественного питания за плату (рестораны, кафе, столовые, закусочные, бары)	гостевые автостоянки; площадки для сбора мусора	4.6
развлечения	размещение зданий и сооружений, предназначенных для развлечения. содержание данного вида разрешенного использования включает в себя содержание видов разрешенного использования с кодами 4.8.1 - 4.8.3	гостевые автостоянки; площадки для сбора мусора	4.8
развлекательные мероприятия	размещение зданий и сооружений, предназначенных для организации развлекательных мероприятий, путешествий, для размещения дискотек и танцевальных площадок, ночных клубов, аквапарков, боулинга, аттракционов и т. п., игровых автоматов (кроме игрового оборудования, используемого для проведения азартных игр), игровых площадок	гостевые автостоянки; площадки для сбора мусора	4.8.1
проведение азартных игр	размещение зданий и сооружений, предназначенных для размещения букмекерских контор, тотализаторов, их пунктов приема ставок вне игорных зон	гостевые автостоянки; площадки для сбора мусора	4.8.2
проведение азартных игр в игорных зонах	размещение зданий и сооружений в игорных зонах, где допускается размещение игорных заведений, залов игровых автоматов, используемых для проведения азартных игр и игровых столов, а также размещение гостиниц и заведений общественного	гостевые автостоянки; площадки для сбора мусора	4.8.3

наименование основного вида разрешенного использования	описание основного вида разрешенного использования	вспомогательные виды разрешенного использования (установленные к основному)	код (числовое обозначение) основного вида разрешенного использования
	питания для посетителей игорных зон		
отдых (рекреация)	обустройство мест для занятия спортом, физической культурой, пешими или верховыми прогулками, отдыха и туризма, наблюдения за природой, пикников, охоты, рыбалки и иной деятельности; создание и уход за городскими лесами, скверами, прудами, озерами, водохранилищами, пляжами, а также обустройство мест отдыха в них. Содержание данного вида разрешенного использования включает в себя содержание видов разрешенного использования с кодами 5.1 - 5.5	гостевые автостоянки; площадки для сбора мусора	5.0
спорт	размещение зданий и сооружений для занятия спортом. содержание данного вида разрешенного использования включает в себя содержание видов разрешенного использования с кодами 5.1.1 - 5.1.7	гостевые автостоянки; сооружения локального инженерного обеспечения; площадки для сбора мусора	5.1
обеспечение спортивно-зрелищных мероприятий	размещение спортивно-зрелищных зданий и сооружений, имеющих специальные места для зрителей от 500 мест (стадионов, дворцов спорта, ледовых дворцов, ипподромов)	гостевые автостоянки; площадки для сбора мусора	5.1.1
обеспечение занятий спортом в помещениях	размещение спортивных клубов, спортивных залов, бассейнов, физкультурно-оздоровительных комплексов в зданиях и сооружениях	гостевые автостоянки; площадки для сбора мусора	5.1.2
площадки для занятий спортом	размещение площадок для занятия спортом и физкультурой на открытом воздухе (физкультурные площадки, беговые дорожки, поля для спортивной игры)	гостевые автостоянки; площадки для сбора мусора	5.1.3
оборудованные площадки для занятий спортом	размещение сооружений для занятия спортом и физкультурой на открытом воздухе (теннисные корты, автодромы, мотодромы, трамплины, спортивные стрельбища)	гостевые автостоянки; площадки для сбора мусора	5.1.4
водный спорт	размещение спортивных сооружений для занятия водными видами спорта (причалы и сооружения, необходимые для организации водных видов спорта и хранения соответствующего инвентаря)	гостевые автостоянки; площадки для сбора мусора	5.1.5
авиационный спорт	размещение спортивных сооружений для занятия авиационными видами спорта (ангары, взлетно-посадочные площадки и иные сооружения, необходимые для организации авиационных видов спорта и хранения соответствующего инвентаря)	гостевые автостоянки; площадки для сбора мусора	5.1.6
спортивные базы	размещение спортивных баз и лагерей, в которых осуществляется спортивная подготовка длительно проживающих в них лиц	гостевые автостоянки; площадки для сбора мусора	5.1.7

наименование основного вида разрешенного использования	описание основного вида разрешенного использования	вспомогательные виды разрешенного использования (установленные к основному)	код (числовое обозначение) основного вида разрешенного использования
причалы для маломерных судов	Размещение сооружений, предназначенных для причаливания, хранения и обслуживания яхт, катеров, лодок и других маломерных судов	вспомогательные сооружения яхт-клубов (причальные сооружения, эллинги для яхт, сооружения для хранения яхт и иных малых судов); площадки для сбора мусора	5.4
общее пользование водными объектами	использование земельных участков, примыкающих к водным объектам способами, необходимыми для осуществления общего водопользования (водопользования, осуществляемого гражданами для личных нужд, а также забор (изъятие) водных ресурсов для целей питьевого и хозяйственно-бытового водоснабжения, купание, использование маломерных судов, водных мотоциклов и других технических средств, предназначенных для отдыха на водных объектах, водопой, если соответствующие запреты не установлены законодательством)	гостевые автостоянки; спортивные площадки для групповых занятий; хозяйственные постройки; солярии; гаражи для хранения маломерных судов; площадки для сбора мусора	11.1
земельные участки (территории) общего пользования	земельные участки общего пользования. содержание данного вида разрешенного использования включает в себя содержание видов разрешенного использования с кодами 12.0.1 - 12.0.2	гостевые автостоянки; остановочные павильоны; остановочные павильоны, совмещенные с торговыми; информационные площадки; отстойно-разворотные площадки общественного транспорта; площадки для сбора мусора	12.0
улично-дорожная сеть	размещение объектов улично-дорожной сети: автомобильных дорог, трамвайных путей и пешеходных тротуаров в границах населенных пунктов, пешеходных переходов, бульваров, площадей, проездов, велодорожек и объектов велотранспортной и инженерной инфраструктуры; размещение придорожных стоянок (парковок) транспортных средств в границах городских улиц и дорог, за исключением предусмотренных видами разрешенного использования с кодами 2.7.1, 4.9, 7.2.3, а также некапитальных сооружений, предназначенных для охраны транспортных средств		12.0.1
благоустройство территории	размещение декоративных, технических, планировочных, конструктивных устройств, элементов озеленения, различных видов оборудования и оформления, малых архитектурных форм, некапитальных нестационарных строений и сооружений, информационных щитов и указателей, применяемых как составные части благоустройства территории, общественных туалетов		12.0.2

Условно разрешенные виды использования объектов капитального строительства и земельных участков для территориальной зоны городских пляжей (Р-4) не устанавливаются.

1.1. Предельные (минимальные и/или максимальные) размеры земельных участков и предельные параметры разрешенного строительства, реконструкции объектов капитального строительства:

ПРЕДЕЛЬНЫЕ РАЗМЕРЫ ЗЕМЕЛЬНЫХ УЧАСТКОВ, В ТОМ ЧИСЛЕ ИХ ПЛОЩАДЬ	
минимальный	не подлежит установлению
максимальный	не подлежит установлению
ПРЕДЕЛЬНЫЕ ПАРАМЕТРЫ РАЗРЕШЕННОГО СТРОИТЕЛЬСТВА, РЕКОНСТРУКЦИИ ОБЪЕКТОВ КАПИТАЛЬНОГО СТРОИТЕЛЬСТВА	
Количество этажей	
минимальное	1
максимальное	2 (надземных)
Высота зданий, сооружений	
минимальная	3 метра
максимальная	6 метров
Минимальные отступы от границ земельных участков в целях определения мест допустимого размещения зданий, строений, сооружений, за пределами которых запрещено строительство зданий, строений, сооружений	
минимальная	не подлежит установлению, определяется проектной документацией в соответствии с техническими регламентами, региональными и местными нормативами градостроительного проектирования
максимальная	не подлежит установлению, определяется проектной документацией в соответствии с техническими регламентами, региональными и местными нормативами градостроительного проектирования
Процент застройки в границах земельного участка, определяемый как отношение суммарной площади земельного участка, которая может быть застроена, ко всей площади земельного участка	
минимальный	не подлежит установлению, определяется проектной документацией в соответствии с техническими регламентами, региональными и местными нормативами градостроительного проектирования
максимальный	40%
Иные показатели	
высота ограждений земельных участков	не более 1,6 метров
конструктивное решение ограждения земельных участков	соблюдение условий просматриваемости

1.2. Ограничения использования земельных участков и объектов капитального строительства, виды разрешенного использования, предельные размеры и предельные параметры разрешенного строительства, реконструкции которых соответствуют градостроительному регламенту данной территориальной зоны, устанавливаются в соответствии с законами и иными правовыми актами Российской Федерации, Саратовской области, техническими регламентами, муниципальными правовыми актами органов

местного самоуправления об установлении публичных сервитутов, соглашениями между собственниками земельных участков (объектов капитального строительства) об установлении сервитутов.

2. Виды разрешенного использования земельных участков и объектов капитального строительства, предоставленных (образованных, созданных) до вступления в силу настоящих Правил, земельных участков, образованных после вступления в силу настоящих Правил в результате раздела (объединения, перераспределения, выдела) таких земельных участков, а также земельных участков, сформированных после вступления в силу настоящих Правил с целью использования таких объектов капитального строительства, не соответствующие градостроительному регламенту данной территориальной зоны:

наименование основного вида разрешенного использования	вспомогательные виды разрешенного использования (установленные к основному)
индивидуальные жилые дома	хозяйственные постройки; сараи, погреба; хозблоки; гаражи
индивидуальная жилая застройка	
индивидуальное жилищное строительство	
комплексное освоение в целях жилищного строительства	
малоэтажные дома	
жилой дом с хозяйственными и бытовыми строениями и сооружениями	
малоэтажное строительство	
ведение личного подсобного хозяйства	
гаражи	
сараи	
хозблоки	
погреба	

Перечень видов разрешенного использования земельных участков и объектов капитального строительства, предоставленных (образованных, созданных) до вступления в силу настоящих Правил, не соответствующих градостроительному регламенту данной территориальной зоны, может изменяться на основе документов, подтверждающих фактическое существование таких земельных участков и объектов капитального строительства, путем внесения в установленном порядке изменений в настоящие Правила.

2.1. Ограничения использования земельных участков и объектов капитального строительства, предоставленных (образованных, созданных) до вступления в силу настоящих Правил, виды разрешенного использования, предельные размеры, предельные параметры которых не соответствуют градостроительному регламенту данной территориальной зоны:

1) В соответствии со статьей 36 Градостроительного кодекса Российской Федерации градостроительным регламентом данной территориальной зоны разрешается использовать предоставленные (образованные, созданные) до вступления в силу настоящих Правил земельные участки, объекты капитального строительства, виды разрешенного использования, предельные (минимальные и/или максимальные) размеры и предельные параметры которых не соответствуют градостроительному регламенту данной территориальной зоны, без установления срока приведения их в соответствие с градостроительным регламентом данной территориальной зоны, за исключением случаев когда использование таких земельных участков и объектов капитального строительства опасно для жизни или здоровья человека, для окружающей среды, объектов культурного наследия.

2) Согласно статье 11.2 Земельного кодекса Российской Федерации при разделе (объединении, перераспределении, выделе) предоставленных (образованных) до вступления в силу настоящих Правил исходных земельных участков целевым назначением и разрешенным использованием образуемых из них земельных участков признаются целевое назначение и разрешенное использование земельных участков, из которых они образуются, за исключением случаев, установленных федеральными законами.

3) Разрешается использование земельных участков, образованных при разделе (объединении, перераспределении, выделе) земельных участков, предоставленных (образованных) до вступления в силу настоящих Правил, предельные размеры которых не соответствуют предельным размерам земельных участков, установленных для данной территориальной зоны, без установления срока приведения их в соответствие с градостроительным регламентом данной территориальной зоны, за исключением случаев когда использование таких земельных участков опасно для жизни или здоровья человека, для окружающей среды, объектов культурного наследия.

4) Реконструкция объектов капитального строительства, созданных до вступления в силу настоящих Правил, виды разрешенного использования, предельные параметры которых не соответствуют градостроительному регламенту данной территориальной зоны, может осуществляться только путем приведения таких объектов

капитального строительства в соответствие с градостроительным регламентом данной территориальной зоны или путем уменьшения их несоответствия предельным параметрам разрешенного строительства, реконструкции, установленным для данной территориальной зоны.

5) Изменение видов разрешенного использования земельных участков и объектов капитального строительства, предоставленных (образованных, созданных) до вступления в силу настоящих Правил, не соответствующих градостроительному регламенту данной территориальной зоны, может осуществляться только путем приведения их в соответствие с видами разрешенного использования, установленными градостроительным регламентом данной территориальной зоны.

6) Разрешается однократная реконструкция существующих объектов капитального строительства – индивидуальных жилых домов, предусмотренных пунктом 2 статьи 36 настоящих Правил, с целью обеспечения жилищных прав их правообладателей в соответствии с предельными параметрами разрешенного строительства, реконструкции объектов капитального строительства – количество этажей: минимальное – 1, максимальное – 2.

Статья 37. Градостроительный регламент территориальной зоны городских лесов (Р-5)

1. Перечень видов разрешенного использования объектов капитального строительства и земельных участков:

наименование основного вида разрешенного использования	описание основного вида разрешенного использования	вспомогательные виды разрешенного использования (установленные к основному)	код (числовое обозначение) основного вида разрешенного использования
отдых (рекреация)	создание и уход за городскими лесами, обустройство мест отдыха в них	-	5.0
охрана природных территорий	сохранение отдельных естественных качеств окружающей природной среды путем ограничения хозяйственной деятельности в данной зоне, в частности: создание и уход за запретными полосами, создание и уход за защитными лесами, в том числе городскими лесами, лесами в лесопарках, и иная хозяйственная деятельность, разрешенная в защитных лесах	гостевые автостоянки; площадки для сбора мусора	9.1
резервные леса	деятельность, связанная с охраной лесов	объекты лесной инфраструктуры	10.4
земельные участки (территории) общего пользования	земельные участки общего пользования. содержание данного вида разрешенного использования включает в себя содержание видов разрешенного использования с кодами 12.0.1 - 12.0.2	гостевые автостоянки; остановочные павильоны; остановочные павильоны, совмещенные с торговыми; информационные площадки; отстойно-разворотные площадки общественного транспорта; площадки для сбора мусора	12.0
улично-дорожная сеть	размещение объектов улично-дорожной сети: автомобильных дорог, трамвайных путей и пешеходных тротуаров в границах населенных пунктов, пешеходных переходов, бульваров, площадей, проездов, велодорожек и объектов велотранспортной и инженерной инфраструктуры; размещение придорожных стоянок (парковок) транспортных средств в границах городских улиц и дорог, за исключением предусмотренных видами разрешенного использования с кодами 2.7.1, 4.9, 7.2.3, а также некапитальных сооружений, предназначенных для охраны транспортных средств		12.0.1

наименование основного вида разрешенного использования	описание основного вида разрешенного использования	вспомогательные виды разрешенного использования (установленные к основному)	код (числовое обозначение) основного вида разрешенного использования
отдых (рекреация)	создание и уход за городскими лесами, обустройство мест отдыха в них	-	5.0
благоустройство территории	размещение декоративных, технических, планировочных, конструктивных устройств, элементов озеленения, различных видов оборудования и оформления, малых архитектурных форм, некапитальных нестационарных строений и сооружений, информационных щитов и указателей, применяемых как составные части благоустройства территории, общественных туалетов		12.0.2

Условно разрешенные виды использования объектов капитального строительства и земельных участков для территориальной зоны городских лесов (Р-5) не устанавливаются.

1.1. Предельные (минимальные и (или) максимальные) размеры земельных участков и предельные параметры разрешенного строительства, реконструкции объектов капитального строительства, которые включают в себя:

- предельные (минимальные и (или) максимальные) размеры земельных участков, в том числе их площадь
- минимальные отступы от границ земельных участков в целях определения мест допустимого размещения зданий, строений, сооружений, за пределами которых запрещено строительство зданий, строений, сооружений для территориальной зоны городских лесов (Р-5);
- предельное количество этажей или предельную высоту зданий, строений, сооружений;
- максимальный процент застройки в границах земельного участка, определяемый как отношение суммарной площади земельного участка, которая может быть застроена, ко всей площади земельного участка, для территориальной зоны городских лесов (Р-5) не подлежат установлению.

1.2. Ограничения использования земельных участков и объектов капитального строительства, виды разрешенного использования, предельные размеры и предельные параметры разрешенного строительства, реконструкции которых соответствуют градостроительному регламенту данной территориальной зоны, устанавливаются в соответствии с законами и иными правовыми актами Российской Федерации, Саратовской области, техническими регламентами, муниципальными правовыми актами органов местного самоуправления об установлении публичных сервитутов, соглашениями между собственниками земельных участков (объектов капитального строительства) об установлении сервитутов.

2. Виды разрешенного использования земельных участков и объектов капитального строительства, предоставленных (образованных, созданных) до вступления в силу настоящих Правил, земельных участков, образованных после вступления в силу настоящих Правил в результате раздела (объединения, перераспределения, выдела) таких земельных участков, а также земельных участков, сформированных после вступления в силу настоящих Правил с целью использования таких объектов капитального строительства, не соответствующие градостроительному регламенту данной территориальной зоны:

наименование основного вида разрешенного использования	вспомогательные виды разрешенного использования (установленные к основному)
индивидуальные жилые дома	хозяйственные постройки; сараи, погреба; хозблоки; гаражи
индивидуальная жилая застройка	
индивидуальное жилищное строительство	
комплексное освоение в целях жилищного строительства	
малоэтажные дома	
жилой дом с хозяйственными и бытовыми строениями и сооружениями	

наименование основного вида разрешенного использования	вспомогательные виды разрешенного использования (установленные к основному)
малоэтажное строительство	
ведение личного подсобного хозяйства	
гаражи	
сараи	
хозблоки	
погреба	

Перечень видов разрешенного использования земельных участков и объектов капитального строительства, предоставленных (образованных, созданных) до вступления в силу настоящих Правил, не территориальной зоны, может изменяться на основе документов, подтверждающих соответствующих градостроительному регламенту данной фактическое существование таких земельных участков и объектов капитального строительства, путем внесения в установленном порядке изменений в настоящие Правила.

2.1. Ограничения использования земельных участков и объектов капитального строительства, предоставленных (образованных, созданных) до вступления в силу настоящих Правил, виды разрешенного использования, предельные размеры, предельные параметры которых не соответствуют градостроительному регламенту данной территориальной зоны:

1) В соответствии со статьей 36 Градостроительного кодекса Российской Федерации градостроительным регламентом данной территориальной зоны разрешается использовать предоставленные (образованные, созданные) до вступления в силу настоящих Правил земельные участки, объекты капитального строительства, виды разрешенного использования, предельные (минимальные и/или максимальные) размеры и предельные параметры которых не соответствуют градостроительному регламенту данной территориальной зоны, без установления срока приведения их в соответствие с градостроительным регламентом данной территориальной зоны, за исключением случаев когда использование таких земельных участков и объектов капитального строительства опасно для жизни или здоровья человека, для окружающей среды, объектов культурного наследия.

2) Согласно статье 11.2 Земельного кодекса Российской Федерации при разделе (объединении, перераспределении, выделе) предоставленных (образованных) до вступления в силу настоящих Правил исходных земельных участков целевым назначением и разрешенным использованием образуемых из них земельных участков признаются целевое назначение и разрешенное использование земельных участков, из которых они образуются, за исключением случаев, установленных федеральными законами.

3) Разрешается использование земельных участков, образованных при разделе (объединении, перераспределении, выделе) земельных участков, предоставленных (образованных) до вступления в силу настоящих Правил, предельные размеры которых не соответствуют предельным размерам земельных участков, установленных для данной территориальной зоны, без установления срока приведения их в соответствие с градостроительным регламентом данной территориальной зоны, за исключением случаев когда использование таких земельных участков опасно для жизни или здоровья человека, для окружающей среды, объектов культурного наследия.

4) Реконструкция объектов капитального строительства, созданных до вступления в силу настоящих Правил, виды разрешенного использования, предельные параметры которых не соответствуют градостроительному регламенту данной территориальной зоны, может осуществляться только путем приведения таких объектов капитального строительства в соответствие с градостроительным регламентом данной территориальной зоны или путем уменьшения их несоответствия предельным параметрам разрешенного строительства, реконструкции, установленным для данной территориальной зоны.

5) Изменение видов разрешенного использования земельных участков и объектов капитального строительства, предоставленных (образованных, созданных) до вступления в силу настоящих Правил, не соответствующих градостроительному регламенту данной территориальной зоны, может осуществляться только путем приведения их в соответствие с видами разрешенного использования, установленными градостроительным регламентом данной территориальной зоны.

6) Разрешается однократная реконструкция существующих объектов капитального строительства – индивидуальных жилых домов, предусмотренных пунктом 2 статьи 37 настоящих Правил, с целью обеспечения жилищных прав их правообладателей в соответствии с предельными параметрами разрешенного строительства, реконструкции объектов капитального строительства – количество этажей: минимальное – 1, максимальное – 2.

Статья 38. Градостроительный регламент территориальной зоны рекреационного строительства (Р-6)

1. Перечень видов разрешенного использования объектов капитального строительства и земельных участков:

наименование основного вида разрешенного использования	описание основного вида разрешенного использования	вспомогательные виды разрешенного использования (установленные к основному)	код (числовое обозначение) основного вида разрешенного использования
коммунальное обслуживание	размещение зданий и сооружений в целях обеспечения физических и юридических лиц коммунальными услугами. содержание данного вида разрешенного использования включает в себя содержание видов разрешенного использования с кодами 3.1.1-3.1.2	гостевые автостоянки; площадки для сбора мусора	3.1
предоставление коммунальных услуг	размещение зданий и сооружений, обеспечивающих поставку воды, тепла, электричества, газа, отвод канализационных стоков, очистку и уборку объектов недвижимости (котельных, водозаборов, очистных сооружений, насосных станций, водопроводов, линий электропередач, трансформаторных подстанций, газопроводов, линий связи, телефонных станций, канализаций, стоянок, гаражей и мастерских для обслуживания уборочной и аварийной техники, сооружений, необходимых для сбора и плавки снега)	гостевые автостоянки; площадки для сбора мусора	3.1.1
административные здания организаций, обеспечивающих предоставление коммунальных услуг	размещение зданий, предназначенных для приема физических и юридических лиц в связи с предоставлением им коммунальных услуг	гостевые автостоянки; площадки для сбора мусора	3.1.2
общественное питание	размещение объектов капитального строительства в целях устройства мест общественного питания за плату (рестораны, кафе, столовые, закусочные, бары)	гостевые автостоянки; площадки для сбора мусора	4.6
гостиничное обслуживание	размещение гостиниц, а также иных зданий, используемых с целью извлечения предпринимательской выгоды из предоставления жилого помещения для временного проживания в них	гостевые автостоянки; хозяйственные постройки гостиниц; сооружения локального инженерного обеспечения; площадки для сбора мусора	4.7
развлечения	размещение зданий и сооружений, предназначенных для развлечения. содержание данного вида разрешенного использования включает в себя содержание видов разрешенного использования с кодами 4.8.1 - 4.8.3	гостевые автостоянки; площадки для сбора мусора	4.8
развлекательные мероприятия	размещение зданий и сооружений, предназначенных для организации развлекательных мероприятий, путешествий, для размещения дискотек и танцевальных площадок, ночных клубов, аквапарков, боулинга, аттракционов и т. п., игровых автоматов (кроме игрового оборудования, используемого для проведения азартных игр), игровых площадок	гостевые автостоянки; площадки для сбора мусора	4.8.1
проведение азартных игр	размещение зданий и сооружений, предназначенных для	гостевые автостоянки;	4.8.2

наименование основного вида разрешенного использования	описание основного вида разрешенного использования	вспомогательные виды разрешенного использования (установленные к основному)	код (числовое обозначение) основного вида разрешенного использования
	размещения букмекерских контор, тотализаторов, их пунктов приема ставок вне игорных зон	площадки для сбора мусора	
проведение азартных игр в игорных зонах	размещение зданий и сооружений в игорных зонах, где допускается размещение игорных заведений, залов игровых автоматов, используемых для проведения азартных игр и игровых столов, а также размещение гостиниц и заведений общественного питания для посетителей игорных зон	гостевые автостоянки; площадки для сбора мусора	4.8.3
спорт	размещение зданий и сооружений для занятия спортом. содержание данного вида разрешенного использования включает в себя содержание видов разрешенного использования с кодами 5.1.1 - 5.1.7	гостевые автостоянки; сооружения локального инженерного обеспечения; площадки для сбора мусора	5.1
обеспечение спортивно-зрелищных мероприятий	размещение спортивно-зрелищных зданий и сооружений, имеющих специальные места для зрителей от 500 мест (стадионов, дворцов спорта, ледовых дворцов, ипподромов)	гостевые автостоянки; площадки для сбора мусора	5.1.1
обеспечение занятий спортом в помещениях	размещение спортивных клубов, спортивных залов, бассейнов, физкультурно-оздоровительных комплексов в зданиях и сооружениях	гостевые автостоянки; площадки для сбора мусора	5.1.2
площадки для занятий спортом	размещение площадок для занятия спортом и физкультурой на открытом воздухе (физкультурные площадки, беговые дорожки, поля для спортивной игры)	гостевые автостоянки; площадки для сбора мусора	5.1.3
оборудованные площадки для занятий спортом	размещение сооружений для занятия спортом и физкультурой на открытом воздухе (теннисные корты, автодромы, мотодромы, трамплины, спортивные стрельбища)	гостевые автостоянки; площадки для сбора мусора	5.1.4
водный спорт	размещение спортивных сооружений для занятия водными видами спорта (причалы и сооружения, необходимые для организации водных видов спорта и хранения соответствующего инвентаря)	гостевые автостоянки; площадки для сбора мусора	5.1.5
авиационный спорт	размещение спортивных сооружений для занятия авиационными видами спорта (ангары, взлетно-посадочные площадки и иные сооружения, необходимые для организации авиационных видов спорта и хранения соответствующего инвентаря)	гостевые автостоянки; площадки для сбора мусора	5.1.6
спортивные базы	размещение спортивных баз и лагерей, в которых осуществляется спортивная подготовка длительно проживающих в них лиц	гостевые автостоянки; площадки для сбора мусора	5.1.7
природно-познавательный туризм	размещение баз и палаточных лагерей для проведения походов и экскурсий по ознакомлению с природой, пеших и конных прогулок, устройство троп и дорожек, размещение щитов с познавательными сведениями об окружающей природной среде; осуществление необходимых природоохранных и	гостевые автостоянки; площадки для сбора мусора	5.2

наименование основного вида разрешенного использования	описание основного вида разрешенного использования	вспомогательные виды разрешенного использования (установленные к основному)	код (числовое обозначение) основного вида разрешенного использования
	природовосстановительных мероприятий		
туристическое обслуживание	размещение пансионатов, туристических гостиниц, кемпингов, домов отдыха, не оказывающих услуги по лечению, а также иных зданий, используемых с целью извлечения предпринимательской выгоды из предоставления жилого помещения для временного проживания в них; размещение детских лагерей	гостевые автостоянки; площадки для сбора мусора	5.2.1
охота и рыбалка	обустройство мест охоты и рыбалки, в том числе размещение дома охотника или рыболова, сооружений, необходимых для восстановления и поддержания поголовья зверей или количества рыбы	гостевые автостоянки; площадки для сбора мусора	5.3
причалы для маломерных судов	размещение сооружений, предназначенных для причаливания, хранения и обслуживания яхт, катеров, лодок и других маломерных судов	гостевые автостоянки; площадки для сбора мусора	5.4
поля для гольфа или конных прогулок	обустройство мест для игры в гольф или осуществления конных прогулок, в том числе осуществление необходимых земляных работ и вспомогательных сооружений	гостевые автостоянки; площадки для сбора мусора	5.5
санаторная деятельность	размещение санаториев и профилакториев, обеспечивающих оказание услуги по лечению и оздоровлению населения; обустройство лечебно-оздоровительных местностей (пляжи, бюветы, места добычи целебной грязи); размещение лечебно-оздоровительных лагерей	гостевые автостоянки; хозяйственные постройки; площадки для сбора мусора	9.2.1
историко-культурная деятельность	сохранение и изучение объектов культурного наследия народов Российской Федерации (памятников истории и культуры), в том числе: объектов археологического наследия, достопримечательных мест, мест бытования исторических промыслов, производств и ремесел, недействующих военных и гражданских захоронений, объектов культурного наследия, хозяйственная деятельность, являющаяся историческим промыслом или ремеслом, а также хозяйственная деятельность, обеспечивающая познавательный туризм	гостевые автостоянки; хозяйственные постройки; площадки для сбора мусора	9.3
общее пользование водными объектами	использование земельных участков, примыкающих к водным объектам способами, необходимыми для осуществления общего водопользования (водопользования, осуществляемого гражданами для личных нужд, а также забор (изъятие) водных ресурсов для целей питьевого и хозяйственно-бытового водоснабжения, купание, использование маломерных судов, водных мотоциклов и других технических средств, предназначенных для отдыха на водных объектах, водопой, если соответствующие запреты не установлены законодательством)	гостевые автостоянки; спортивные площадки для групповых занятий; хозяйственные постройки; солярии; гаражи для хранения маломерных судов; площадки для сбора мусора	11.1

наименование основного вида разрешенного использования	описание основного вида разрешенного использования	вспомогательные виды разрешенного использования (установленные к основному)	код (числовое обозначение) основного вида разрешенного использования
земельные участки (территории) общего пользования	земельные участки общего пользования. содержание данного вида разрешенного использования включает в себя содержание видов разрешенного использования с кодами 12.0.1 - 12.0.2	гостевые автостоянки; остановочные павильоны; остановочные павильоны, совмещенные с торговыми; информационные площадки; отстойно-разворотные площадки общественного транспорта; площадки для сбора мусора	12.0
улично-дорожная сеть	размещение объектов улично-дорожной сети: автомобильных дорог, трамвайных путей и пешеходных тротуаров в границах населенных пунктов, пешеходных переходов, бульваров, площадей, проездов, велодорожек и объектов велотранспортной и инженерной инфраструктуры; размещение придорожных стоянок (парковок) транспортных средств в границах городских улиц и дорог, за исключением предусмотренных видами разрешенного использования с кодами 2.7.1, 4.9, 7.2.3, а также некапитальных сооружений, предназначенных для охраны транспортных средств		12.0.1
благоустройство территории	размещение декоративных, технических, планировочных, конструктивных устройств, элементов озеленения, различных видов оборудования и оформления, малых архитектурных форм, некапитальных нестационарных строений и сооружений, информационных щитов и указателей, применяемых как составные части благоустройства территории, общественных туалетов		12.0.2

Условно разрешенные виды использования объектов капитального строительства и земельных участков для территориальной зоны рекреационного строительства (Р-6) не устанавливаются.

1.1. Предельные (минимальные и/или максимальные) размеры земельных участков и предельные параметры разрешенного строительства, реконструкции объектов капитального строительства:

ПРЕДЕЛЬНЫЕ РАЗМЕРЫ ЗЕМЕЛЬНЫХ УЧАСТКОВ, В ТОМ ЧИСЛЕ ИХ ПЛОЩАДЬ	
минимальный	не подлежит установлению
максимальный	не подлежит установлению
ПРЕДЕЛЬНЫЕ ПАРАМЕТРЫ РАЗРЕШЕННОГО СТРОИТЕЛЬСТВА, РЕКОНСТРУКЦИИ ОБЪЕКТОВ КАПИТАЛЬНОГО СТРОИТЕЛЬСТВА	
Количество этажей	
минимальное	1

максимальное	3 (надземных)
Высота зданий, сооружений	
минимальная	3 метра
максимальная	12 метров
Процент застройки в границах земельного участка, определяемый как отношение суммарной площади земельного участка, которая может быть застроена, ко всей площади земельного участка	
минимальный	не подлежит установлению
максимальный	30%
Минимальные отступы от границ земельных участков в целях определения мест допустимого размещения зданий, строений, сооружений, за пределами которых запрещено строительство зданий, строений, сооружений	
минимальный	не подлежит установлению, определяется проектной документацией в соответствии с техническими регламентами, региональными и местными нормативами градостроительного проектирования
максимальный	не подлежит установлению, определяется проектной документацией в соответствии с техническими регламентами, региональными и местными нормативами градостроительного проектирования
Процент озеленения земельного участка	
минимальный	не подлежит установлению, определяется проектной документацией в соответствии с техническими регламентами, региональными и местными нормативами градостроительного проектирования
максимальный	40%
Иные показатели	
отступ застройки от красной линии	в соответствии с техническими регламентами, региональными и местными нормативами градостроительного проектирования
высота ограждений земельных участков	не более 1,6 метров
конструктивное решение ограждения земельных участков	соблюдение условий просматриваемости

1.2. Ограничения использования земельных участков и объектов капитального строительства, виды разрешенного использования, предельные размеры и предельные параметры разрешенного строительства, реконструкции которых соответствуют градостроительному регламенту данной территориальной зоны, устанавливаются в соответствии с законами и иными правовыми актами Российской Федерации, Саратовской области, техническими регламентами, муниципальными правовыми актами органов местного самоуправления об установлении публичных сервитутов, соглашениями между собственниками земельных участков (объектов капитального строительства) об установлении сервитутов.

2. Виды разрешенного использования земельных участков и объектов капитального строительства, предоставленных (образованных, созданных) до вступления в силу настоящих Правил, земельных участков, образованных после вступления в силу настоящих Правил в результате раздела (объединения,

перераспределения, выдела) таких земельных участков, а также земельных участков, сформированных после вступления в силу настоящих Правил с целью использования таких объектов капитального строительства, не соответствующие градостроительному регламенту данной территориальной зоны:

наименование основные виды разрешенного использования	вспомогательные виды разрешенного использования (установленные к основному)
индивидуальные жилые дома	хозяйственные постройки; сараи, погреба; хозблоки; гаражи
индивидуальная жилая застройка	
индивидуальное жилищное строительство	
комплексное освоение в целях жилищного строительства	
малоэтажные дома	
жилой дом с хозяйственными и бытовыми строениями и сооружениями	
малоэтажное строительство	
ведение личного подсобного хозяйства	
гаражи	
сараи	
хозблоки	
погреба	

Перечень видов разрешенного использования земельных участков и объектов капитального строительства, предоставленных (образованных, созданных) до вступления в силу настоящих Правил, не соответствующих градостроительному регламенту данной территориальной зоны, может изменяться на основе документов, подтверждающих фактическое существование таких земельных участков и объектов капитального строительства, путем внесения в установленном порядке изменений в настоящие Правила.

2.1. Ограничения использования земельных участков и объектов капитального строительства, предоставленных (образованных, созданных) до вступления в силу настоящих Правил, виды разрешенного использования, предельные размеры, предельные параметры которых не соответствуют градостроительному регламенту данной территориальной зоны:

1) В соответствии со статьей 36 Градостроительного кодекса Российской Федерации градостроительным регламентом данной территориальной зоны разрешается использовать предоставленные (образованные, созданные) до вступления в силу настоящих Правил земельные участки, объекты капитального строительства, виды разрешенного использования, предельные (минимальные и/или максимальные) размеры и предельные параметры которых не соответствуют градостроительному регламенту данной территориальной зоны, без установления срока приведения их в соответствие с градостроительным регламентом данной территориальной зоны, за исключением случаев когда использование таких земельных участков и объектов капитального строительства опасно для жизни или здоровья человека, для окружающей среды, объектов культурного наследия.

2) Согласно статье 11.2 Земельного кодекса Российской Федерации при разделе (объединении, перераспределении, выделе) предоставленных (образованных) до вступления в силу настоящих Правил исходных земельных участков целевым назначением и разрешенным использованием образуемых из них земельных участков признаются целевое назначение и разрешенное использование земельных участков, из которых они образуются, за исключением случаев, установленных федеральными законами.

3) Разрешается использование земельных участков, образованных при разделе (объединении, перераспределении, выделе) земельных участков, предоставленных (образованных) до вступления в силу настоящих Правил, предельные размеры которых не соответствуют предельным размерам земельных участков, установленных для данной территориальной зоны, без установления срока приведения их в соответствие с градостроительным регламентом данной территориальной зоны, за исключением случаев когда использование таких земельных участков опасно для жизни или здоровья человека, для окружающей среды, объектов культурного наследия.

4) Реконструкция объектов капитального строительства, созданных до вступления в силу настоящих Правил, виды разрешенного использования, предельные параметры которых не соответствуют градостроительному регламенту данной территориальной зоны, может осуществляться только путем приведения таких объектов капитального строительства в соответствие с градостроительным регламентом данной территориальной зоны или путем уменьшения их несоответствия предельным параметрам разрешенного строительства, реконструкции, установленным для данной территориальной зоны.

5) Изменение видов разрешенного использования земельных участков и объектов капитального строительства, предоставленных (образованных, созданных) до вступления в силу настоящих Правил, не соответствующих градостроительному регламенту данной территориальной зоны, может осуществляться только путем приведения их в соответствие с видами разрешенного использования, установленными градостроительным регламентом данной территориальной зоны.

6) Разрешается однократная реконструкция существующих объектов капитального строительства – индивидуальных жилых домов, предусмотренных пунктом 2 статьи 38 настоящих Правил, с целью обеспечения жилищных прав их правообладателей в соответствии с предельными параметрами разрешенного строительства, реконструкции объектов капитального строительства – количество этажей: минимальное – 1, максимальное – 2.

Статья 39. Градостроительный регламент территориальной зоны природных ландшафтов (Р-7)

1. Перечень видов разрешенного использования объектов капитального строительства и земельных участков:

наименование основного вида разрешенного использования	описание основного вида разрешенного использования	вспомогательные виды разрешенного использования (установленные к основному)	код (числовое обозначение) основного вида разрешенного использования
коммунальное обслуживание	размещение зданий и сооружений в целях обеспечения физических и юридических лиц коммунальными услугами. содержание данного вида разрешенного использования включает в себя содержание видов разрешенного использования с кодами 3.1.1-3.1.2	гостевые автостоянки; площадки для сбора мусора	3.1
предоставление коммунальных услуг	размещение зданий и сооружений, обеспечивающих поставку воды, тепла, электричества, газа, отвод канализационных стоков, очистку и уборку объектов недвижимости (котельных, водозаборов, очистных сооружений, насосных станций, водопроводов, линий электропередач, трансформаторных подстанций, газопроводов, линий связи, телефонных станций, канализаций, стоянок, гаражей и мастерских для обслуживания уборочной и аварийной техники, сооружений, необходимых для сбора и плавки снега)	гостевые автостоянки; площадки для сбора мусора	3.1.1
административные здания организаций, обеспечивающих предоставление коммунальных услуг	размещение зданий, предназначенных для приема физических и юридических лиц в связи с предоставлением им коммунальных услуг	гостевые автостоянки; площадки для сбора мусора	3.1.2
гидротехнические сооружения	размещение гидротехнических сооружений, необходимых для эксплуатации водохранилищ (плотин, водосбросов, водозаборных, водовыпускных и других гидротехнических сооружений, судопропускных сооружений, рыбозащитных и рыбопропускных сооружений, берегозащитных сооружений)	гостевые автостоянки; площадки для сбора мусора	11.3
земельные участки (территории) общего пользования	земельные участки общего пользования. содержание данного вида разрешенного использования включает в себя содержание видов разрешенного использования с кодами 12.0.1 - 12.0.2	гостевые автостоянки; остановочные павильоны; остановочные павильоны, совмещенные с торговыми; информационные площадки; отстойно-разворотные площадки общественного транспорта; площадки для сбора мусора	12.0
улично-дорожная сеть	размещение объектов улично-дорожной сети: автомобильных дорог, трамвайных путей и пешеходных тротуаров в границах населенных пунктов, пешеходных переходов, бульваров, площадей,		12.0.1

наименование основного вида разрешенного использования	описание основного вида разрешенного использования	вспомогательные виды разрешенного использования (установленные к основному)	код (числовое обозначение) основного вида разрешенного использования
	проездов, велодорожек и объектов велотранспортной и инженерной инфраструктуры; размещение придорожных стоянок (парковок) транспортных средств в границах городских улиц и дорог, за исключением предусмотренных видами разрешенного использования с кодами 2.7.1, 4.9, 7.2.3, а также некапитальных сооружений, предназначенных для охраны транспортных средств		
благоустройство территории	размещение декоративных, технических, планировочных, конструктивных устройств, элементов озеленения, различных видов оборудования и оформления, малых архитектурных форм, некапитальных нестационарных строений и сооружений, информационных щитов и указателей, применяемых как составные части благоустройства территории, общественных туалетов		12.0.2

Условно разрешенные виды использования объектов капитального строительства и земельных участков для территориальной зоны природных ландшафтов (Р-7) не устанавливаются.

1.1. Предельные (минимальные и/или максимальные) размеры земельных участков и предельные параметры разрешенного строительства, реконструкции объектов капитального строительства:

ПРЕДЕЛЬНЫЕ РАЗМЕРЫ ЗЕМЕЛЬНЫХ УЧАСТКОВ, В ТОМ ЧИСЛЕ ИХ ПЛОЩАДЬ	
минимальный	не нормируется
максимальный	не нормируется
ПРЕДЕЛЬНЫЕ ПАРАМЕТРЫ РАЗРЕШЕННОГО СТРОИТЕЛЬСТВА, РЕКОНСТРУКЦИИ ОБЪЕКТОВ КАПИТАЛЬНОГО СТРОИТЕЛЬСТВА	
Количество этажей	
минимальное	1
максимальное	не нормируется
Высота зданий, сооружений	
минимальная	3 метра
максимальная	не нормируется
Процент застройки в границах земельного участка, определяемый как отношение суммарной площади земельного участка, которая может быть застроена, ко всей площади земельного участка	
минимальный	не подлежит установлению, определяется проектной документацией в соответствии с техническими регламентами, региональными и местными нормативами градостроительного проектирования

максимальный	не подлежит установлению, определяется проектной документацией в соответствии с техническими регламентами, региональными и местными нормативами градостроительного проектирования
Минимальные отступы от границ земельных участков в целях определения мест допустимого размещения зданий, строений, сооружений, за пределами которых запрещено строительство зданий, строений, сооружений	
минимальный	не подлежит установлению, определяется проектной документацией в соответствии с техническими регламентами, региональными и местными нормативами градостроительного проектирования
максимальный	не подлежит установлению, определяется проектной документацией в соответствии с техническими регламентами, региональными и местными нормативами градостроительного проектирования

1.2. Ограничения использования земельных участков и объектов капитального строительства, виды разрешенного использования, предельные размеры и предельные параметры разрешенного строительства, реконструкции которых соответствуют градостроительному регламенту данной территориальной зоны, устанавливаются в соответствии с законами и иными правовыми актами Российской Федерации, Саратовской области, техническими регламентами, муниципальными правовыми актами органов местного самоуправления об установлении публичных сервитутов, соглашениями между собственниками земельных участков (объектов капитального строительства) об установлении сервитутов.

2. Виды разрешенного использования земельных участков и объектов капитального строительства, предоставленных (образованных, созданных) до вступления в силу настоящих Правил, земельных участков, образованных после вступления в силу настоящих Правил в результате раздела (объединения, перераспределения, выдела) таких земельных участков, а также земельных участков, сформированных после вступления в силу настоящих Правил с целью использования таких объектов капитального строительства, не соответствующие градостроительному регламенту данной территориальной зоны:

наименование основного вида разрешенного использования	**вспомогательные виды разрешенного использования (установленные к основному)**
индивидуальные жилые дома	хозяйственные постройки; сараи, погреба; хозблоки;
индивидуальная жилая застройка	
индивидуальное жилищное строительство	
комплексное освоение в целях жилищного строительства	
малоэтажные дома	
жилой дом с хозяйственными и бытовыми строениями и сооружениями	
малоэтажное строительство	
ведение личного подсобного хозяйства	
ведение дачного хозяйства	
ведение садоводства	
ведение огородничества	
гаражи	
сараи	
хозблоки	
погреба	

Перечень видов разрешенного использования земельных участков и объектов капитального строительства, предоставленных (образованных, созданных) до вступления в силу настоящих Правил, не соответствующих градостроительному регламенту данной территориальной зоны, может изменяться на основе документов, подтверждающих фактическое существование таких земельных участков и объектов капитального строительства, путем внесения в установленном порядке изменений в настоящие Правила.

2.1. Ограничения использования земельных участков и объектов капитального строительства, предоставленных (образованных, созданных) до вступления в силу настоящих Правил, виды разрешенного использования, предельные размеры, предельные параметры которых не соответствуют градостроительному регламенту данной территориальной зоны:

1) В соответствии со статьей 36 Градостроительного кодекса Российской Федерации градостроительным регламентом данной территориальной зоны разрешается использовать предоставленные (образованные, созданные) до вступления в силу настоящих Правил земельные участки, объекты капитального строительства, виды разрешенного использования, предельные (минимальные и/или максимальные) размеры и предельные параметры которых не соответствуют градостроительному регламенту данной территориальной зоны, без установления срока приведения их в соответствие с градостроительным регламентом данной территориальной зоны, за исключением случаев когда использование таких земельных участков и объектов капитального строительства опасно для жизни или здоровья человека, для окружающей среды, объектов культурного наследия.

2) Согласно статье 11.2 Земельного кодекса Российской Федерации при разделе (объединении, перераспределении, выделе) предоставленных (образованных) до вступления в силу настоящих Правил исходных земельных участков целевым назначением и разрешенным использованием образуемых из них земельных участков признаются целевое назначение и разрешенное использование земельных участков, из которых они образуются, за исключением случаев, установленных федеральными законами.

3) Разрешается использование земельных участков, образованных при разделе (объединении, перераспределении, выделе) земельных участков, предоставленных (образованных) до вступления в силу настоящих Правил, предельные размеры которых не соответствуют предельным размерам земельных участков, установленных для данной территориальной зоны, без установления срока приведения их в соответствие с градостроительным регламентом данной территориальной зоны, за исключением случаев когда использование таких земельных участков опасно для жизни или здоровья человека, для окружающей среды, объектов культурного наследия.

4) Реконструкция объектов капитального строительства, созданных до вступления в силу настоящих Правил, виды разрешенного использования, предельные параметры которых не соответствуют градостроительному регламенту данной территориальной зоны, может осуществляться только путем приведения таких объектов капитального строительства в соответствие с градостроительным регламентом данной территориальной зоны или путем уменьшения их несоответствия предельным параметрам разрешенного строительства, реконструкции, установленным для данной территориальной зоны.

5) Изменение видов разрешенного использования земельных участков и объектов капитального строительства, предоставленных (образованных, созданных) до вступления в силу настоящих Правил, не соответствующих градостроительному регламенту данной территориальной зоны, может осуществляться только путем приведения их в соответствие с видами разрешенного использования, установленными градостроительным регламентом данной территориальной зоны.

6) Разрешается однократная реконструкция существующих объектов капитального строительства – индивидуальных жилых домов, предусмотренных пунктом 2 статьи 39 настоящих Правил, с целью обеспечения жилищных прав их правообладателей в соответствии с предельными параметрами разрешенного строительства, реконструкции объектов капитального строительства – количество этажей: минимальное – 1, максимальное – 2.

Статья 40. Градостроительный регламент территориальной зоны режимных объектов (С-1)

1. Перечень видов разрешенного использования объектов капитального строительства и земельных участков:

наименование основного вида разрешенного использования	описание основного вида разрешенного использования	вспомогательные виды разрешенного использования (установленные к основному)	код (числовое обозначение) основного вида разрешенного использования
коммунальное обслуживание	размещение зданий и сооружений в целях обеспечения физических и юридических лиц коммунальными услугами. содержание данного вида разрешенного использования включает в себя содержание видов разрешенного использования с кодами 3.1.1-3.1.2	гостевые автостоянки; площадки для сбоП+-1ра мусора	3.1

наименование основного вида разрешенного использования	описание основного вида разрешенного использования	вспомогательные виды разрешенного использования (установленные к основному)	код (числовое обозначение) основного вида разрешенного использования
предоставление коммунальных услуг	размещение зданий и сооружений, обеспечивающих поставку воды, тепла, электричества, газа, отвод канализационных стоков, очистку и уборку объектов недвижимости (котельных, водозаборов, очистных сооружений, насосных станций, водопроводов, линий электропередач, трансформаторных подстанций, газопроводов, линий связи, телефонных станций, канализаций, стоянок, гаражей и мастерских для обслуживания уборочной и аварийной техники, сооружений, необходимых для сбора и плавки снега)	гостевые автостоянки; площадки для сбора мусора	3.1.1
административные здания организаций, обеспечивающих предоставление коммунальных услуг	размещение зданий, предназначенных для приема физических и юридических лиц в связи с предоставлением им коммунальных услуг	гостевые автостоянки; площадки для сбора мусора	3.1.2
объекты культурно-досуговой деятельности*	размещение зданий, предназначенных для размещения музеев, выставочных залов, художественных галерей, домов культуры, библиотек, кинотеатров и кинозалов, театров, филармоний, концертных залов, планетариев	гостевые автостоянки; площадки для сбора мусора; объекты благоустройства;	3.6.1
общественное питание	размещение объектов капитального строительства в целях устройства мест общественного питания (рестораны, кафе, столовые, закусочные, бары)	гостевые автостоянки; площадки для сбора мусора	4.6
железнодорожный транспорт	размещение объектов капитального строительства железнодорожного транспорта. Содержание данного вида разрешенного использования включает в себя содержание видов разрешенного использования с кодами 7.1.1 - 7.1.2	объекты благоустройства; площадки для сбора мусора	7.1
железнодорожные пути	размещение железнодорожных путей		7.1.1
обслуживание железнодорожных перевозок	размещение зданий и сооружений, в том числе железнодорожных вокзалов и станций, а также устройств и объектов, необходимых для эксплуатации, содержания, строительства, реконструкции, ремонта наземных и подземных зданий, сооружений, устройств и других объектов железнодорожного транспорта; размещение погрузочно-разгрузочных площадок, прирельсовых складов (за исключением складов горюче-смазочных материалов и автозаправочных станций любых типов, а также складов, предназначенных для хранения опасных веществ и материалов, не предназначенных непосредственно для обеспечения железнодорожных перевозок) и иных объектов при условии соблюдения требований безопасности движения, установленных		7.1.2

наименование основного вида разрешенного использования	описание основного вида разрешенного использования	вспомогательные виды разрешенного использования (установленные к основному)	код (числовое обозначение) основного вида разрешенного использования
	федеральными законами		
обеспечение обороны и безопасности	размещение объектов капитального строительства, необходимых для подготовки и поддержания в боевой готовности Вооруженных Сил Российской Федерации, других войск, воинских формирований и органов управлений ими (размещение военных организаций, внутренних войск, учреждений и других объектов, дислокация войск и сил флота), проведение воинских учений и других мероприятий, направленных на обеспечение боевой готовности воинских частей; размещение зданий военных училищ, военных институтов, военных университетов, военных академий; размещение объектов, обеспечивающих осуществление таможенной деятельности	административно-бытовые здания, строения, сооружения, связанные с обслуживанием режимных объектов; сооружения локального инженерного обеспечения; площадки для сбора мусора	8.0
обеспечение внутреннего правопорядка	размещение объектов капитального строительства, необходимых для подготовки и поддержания в готовности органов внутренних дел, Росгвардии и спасательных служб, в которых существует военизированная служба; размещение объектов гражданской обороны, за исключением объектов гражданской обороны, являющихся частями производственных зданий	гостевые автостоянки; гаражи для служебного транспорта; открытые площадки для занятий спортом и физкультурой; площадки для сбора мусора	8.3
обеспечение деятельности по исполнению наказаний	размещение объектов капитального строительства для создания мест лишения свободы (следственные изоляторы, тюрьмы, поселения)	административно-бытовые здания, строения, сооружения; сооружения локального инженерного обеспечения; площадки для сбора мусора	8.4
земельные участки (территории) общего пользования	земельные участки общего пользования. содержание данного вида разрешенного использования включает в себя содержание видов разрешенного использования с кодами 12.0.1 - 12.0.2	гостевые автостоянки; остановочные павильоны; остановочные павильоны, совмещенные с торговыми; информационные площадки; отстойно-разворотные площадки общественного транспорта; площадки для сбора мусора	12.0
улично-дорожная сеть	размещение объектов улично-дорожной сети: автомобильных дорог, трамвайных путей и пешеходных тротуаров в границах населенных пунктов, пешеходных переходов, бульваров, площадей, проездов, велодорожек и объектов велотранспортной и инженерной инфраструктуры; размещение придорожных стоянок (парковок) транспортных		12.0.1

наименование основного вида разрешенного использования	описание основного вида разрешенного использования	вспомогательные виды разрешенного использования (установленные к основному)	код (числовое обозначение) основного вида разрешенного использования
	средств в границах городских улиц и дорог, за исключением предусмотренных видами разрешенного использования с кодами 2.7.1, 4.9, 7.2.3, а также некапитальных сооружений, предназначенных для охраны транспортных средств		
благоустройство территории	размещение декоративных, технических, планировочных, конструктивных устройств, элементов озеленения, различных видов оборудования и оформления, малых архитектурных форм, некапитальных нестационарных строений и сооружений, информационных щитов и указателей, применяемых как составные части благоустройства территории, общественных туалетов		12.0.2

Условно разрешенные виды использования объектов капитального строительства и земельных участков для территориальной зоны режимных объектов (С-1) не устанавливаются.

1.1. Предельные (минимальные и/или максимальные) размеры земельных участков и предельные параметры разрешенного строительства, реконструкции объектов капитального строительства:

ПРЕДЕЛЬНЫЕ РАЗМЕРЫ ЗЕМЕЛЬНЫХ УЧАСТКОВ, В ТОМ ЧИСЛЕ ИХ ПЛОЩАДЬ	
минимальный	не подлежит установлению
максимальный	не подлежит установлению
ПРЕДЕЛЬНЫЕ ПАРАМЕТРЫ РАЗРЕШЕННОГО СТРОИТЕЛЬСТВА, РЕКОНСТРУКЦИИ ОБЪЕКТОВ КАПИТАЛЬНОГО СТРОИТЕЛЬСТВА	
Количество этажей:	
минимальное	1
максимальное	не нормируется
Высота зданий, сооружений	
минимальная	3 метра
максимальная	не нормируется
Процент застройки в границах земельного участка, определяемый как отношение суммарной площади земельного участка, которая может быть застроена, ко всей площади земельного участка	
минимальный	не подлежит установлению, определяется проектной документацией в соответствии с техническими регламентами, региональными и местными нормативами градостроительного проектирования
максимальный	не подлежит установлению, определяется проектной документацией в

	соответствии с техническими регламентами, региональными и местными нормативами градостроительного проектирования
Минимальные отступы от границ земельных участков в целях определения мест допустимого размещения зданий, строений, сооружений, за пределами которых запрещено строительство зданий, строений, сооружений	
минимальный	не подлежит установлению, определяется проектной документацией в соответствии с техническими регламентами, региональными и местными нормативами градостроительного проектирования
максимальный	не подлежит установлению, определяется проектной документацией в соответствии с техническими регламентами, региональными и местными нормативами градостроительного проектирования
Иные показатели	
конструктивное решение ограждения территории	в соответствии с проектной документацией

1.2. Ограничения использования земельных участков и объектов капитального строительства, виды разрешенного использования, предельные размеры и предельные параметры разрешенного строительства, реконструкции которых соответствуют градостроительному регламенту данной территориальной зоны, устанавливаются в соответствии с законами и иными правовыми актами Российской Федерации, Саратовской области, техническими регламентами, муниципальными правовыми актами органов местного самоуправления об установлении публичных сервитутов, соглашениями между собственниками земельных участков (объектов капитального строительства) об установлении сервитутов.

2. Виды разрешенного использования земельных участков и объектов капитального строительства, предоставленных (образованных, созданных) до вступления в силу настоящих Правил, земельных участков, образованных после вступления в силу настоящих Правил в результате раздела (объединения, перераспределения, выдела) таких земельных участков, а также земельных участков, сформированных после вступления в силу настоящих Правил с целью использования таких объектов капитального строительства, не соответствующие градостроительному регламенту данной территориальной зоны:

наименование основного вида разрешенного использования	**вспомогательные виды разрешенного использования (установленные к основному)**
индивидуальные жилые дома	хозяйственные постройки; сараи, погреба; хозблоки; гаражи
индивидуальная жилая застройка	
индивидуальное жилищное строительство	
комплексное освоение в целях жилищного строительства	
малоэтажные дома	
жилой дом с хозяйственными и бытовыми строениями и сооружениями	
малоэтажное строительство	
ведение личного подсобного хозяйства	
гаражи	
сараи	
хозблоки	
погреба	

Перечень видов разрешенного использования земельных участков и объектов капитального строительства, предоставленных (образованных, созданных) до вступления в силу настоящих Правил, не соответствующих градостроительному регламенту данной территориальной зоны, может изменяться на основе документов, подтверждающих фактическое существование таких земельных участков и объектов капитального строительства, путем внесения в установленном порядке изменений в настоящие Правила.

2.1. Ограничения использования земельных участков и объектов капитального строительства, предоставленных (образованных, созданных) до вступления в силу настоящих Правил, виды разрешенного использования, предельные размеры, предельные параметры которых не соответствуют градостроительному регламенту данной территориальной зоны:

1) В соответствии со статьей 36 Градостроительного кодекса Российской Федерации градостроительным регламентом данной территориальной зоны разрешается использовать предоставленные (образованные, созданные) до вступления в силу настоящих Правил земельные участки, объекты капитального строительства, виды разрешенного использования, предельные (минимальные и/или максимальные) размеры и предельные параметры которых не соответствуют градостроительному регламенту данной территориальной зоны, без установления срока приведения их в соответствие с градостроительным регламентом данной территориальной зоны, за исключением случаев когда использование таких земельных участков и объектов капитального строительства опасно для жизни или здоровья человека, для окружающей среды, объектов культурного наследия.

2) Согласно статье 11.2 Земельного кодекса Российской Федерации при разделе (объединении, перераспределении, выделе) предоставленных (образованных) до вступления в силу настоящих Правил исходных земельных участков целевым назначением и разрешенным использованием образуемых из них земельных участков признаются целевое назначение и разрешенное использование земельных участков, из которых они образуются, за исключением случаев, установленных федеральными законами.

3) Разрешается использование земельных участков, образованных при разделе (объединении, перераспределении, выделе) земельных участков, предоставленных (образованных) до вступления в силу настоящих Правил, предельные размеры которых не соответствуют предельным размерам земельных участков, установленных для данной территориальной зоны, без установления срока приведения их в соответствие с градостроительным регламентом данной территориальной зоны, за исключением случаев когда использование таких земельных участков опасно для жизни или здоровья человека, для окружающей среды, объектов культурного наследия.

4) Реконструкция объектов капитального строительства, созданных до вступления в силу настоящих Правил, виды разрешенного использования, предельные параметры которых не соответствуют градостроительному регламенту данной территориальной зоны, может осуществляться только путем приведения таких объектов капитального строительства в соответствие с градостроительным регламентом данной территориальной зоны или путем уменьшения их несоответствия предельным параметрам разрешенного строительства, реконструкции, установленным для данной территориальной зоны.

5) Изменение видов разрешенного использования земельных участков и объектов капитального строительства, предоставленных (образованных, созданных) до вступления в силу настоящих Правил, не соответствующих градостроительному регламенту данной территориальной зоны, может осуществляться только путем приведения их в соответствие с видами разрешенного использования, установленными градостроительным регламентом данной территориальной зоны.

6) Разрешается однократная реконструкция существующих объектов капитального строительства – индивидуальных жилых домов, предусмотренных пунктом 2 статьи 40 настоящих Правил, с целью обеспечения жилищных прав их правообладателей в соответствии с предельными параметрами разрешенного строительства, реконструкции объектов капитального строительства – количество этажей: минимальное – 1, максимальное – 2.

Статья 41. Градостроительный регламент территориальной зоны насаждений специального назначения (С-2)

1. Перечень видов разрешенного использования объектов капитального строительства и земельных участков:

наименование основного вида разрешенного использования	описание основного вида разрешенного использования	вспомогательные виды разрешенного использования (установленные к основному)	код (числовое обозначение) основного вида разрешенного использования
питомники	выращивание и реализация подроста деревьев и кустарников, используемых в сельском хозяйстве, а также иных сельскохозяйственных культур для получения рассады и семян; размещение сооружений, необходимых для указанных видов сельскохозяйственного производства	площадки для сбора мусора; объекты пожарной охраны (гидранты, резервуары, противопожарные водоемы)	1.17
коммунальное обслуживание	размещение зданий и сооружений в целях обеспечения физических и юридических лиц коммунальными услугами.	гостевые автостоянки; площадки для сбора мусора	3.1

наименование основного вида разрешенного использования	описание основного вида разрешенного использования	вспомогательные виды разрешенного использования (установленные к основному)	код (числовое обозначение) основного вида разрешенного использования
	содержание данного вида разрешенного использования включает в себя содержание видов разрешенного использования с кодами 3.1.1-3.1.2		
предоставление коммунальных услуг	размещение зданий и сооружений, обеспечивающих поставку воды, тепла, электричества, газа, отвод канализационных стоков, очистку и уборку объектов недвижимости (котельных, водозаборов, очистных сооружений, насосных станций, водопроводов, линий электропередач, трансформаторных подстанций, газопроводов, линий связи, телефонных станций, канализаций, стоянок, гаражей и мастерских для обслуживания уборочной и аварийной техники, сооружений, необходимых для сбора и плавки снега)	гостевые автостоянки; площадки для сбора мусора	3.1.1
административные здания организаций, обеспечивающих предоставление коммунальных услуг	размещение зданий, предназначенных для приема физических и юридических лиц в связи с предоставлением им коммунальных услуг	гостевые автостоянки; площадки для сбора мусора	3.1.2
железнодорожный транспорт	размещение объектов капитального строительства железнодорожного транспорта. Содержание данного вида разрешенного использования включает в себя содержание видов разрешенного использования с кодами 7.1.1 - 7.1.2	объекты благоустройства; площадки для сбора мусора	7.1
железнодорожные пути	размещение железнодорожных путей		7.1.1
обслуживание железнодорожных перевозок	размещение зданий и сооружений, в том числе железнодорожных вокзалов и станций, а также устройств и объектов, необходимых для эксплуатации, содержания, строительства, реконструкции, ремонта наземных и подземных зданий, сооружений, устройств и других объектов железнодорожного транспорта; размещение погрузочно-разгрузочных площадок, прирельсовых складов (за исключением складов горюче-смазочных материалов и автозаправочных станций любых типов, а также складов, предназначенных для хранения опасных веществ и материалов, не предназначенных непосредственно для обеспечения железнодорожных перевозок) и иных объектов при условии соблюдения требований безопасности движения, установленных федеральными законами		7.1.2
гидротехнические сооружения	размещение гидротехнических сооружений, необходимых для эксплуатации водохранилищ (плотин, водосбросов, водозаборных, водовыпускных и других гидротехнических сооружений, судопропускных сооружений, рыбозащитных и рыбопропускных	гостевые автостоянки; площадки для сбора мусора	11.3

наименование основного вида разрешенного использования	описание основного вида разрешенного использования	вспомогательные виды разрешенного использования (установленные к основному)	код (числовое обозначение) основного вида разрешенного использования
	сооружений, берегозащитных сооружений)		
земельные участки (территории) общего пользования	земельные участки общего пользования. содержание данного вида разрешенного использования включает в себя содержание видов разрешенного использования с кодами 12.0.1 - 12.0.2	гостевые автостоянки; остановочные павильоны; остановочные павильоны, совмещенные с торговыми; информационные площадки; отстойно-разворотные площадки общественного транспорта; площадки для сбора мусора	12.0
улично-дорожная сеть	размещение объектов улично-дорожной сети: автомобильных дорог, трамвайных путей и пешеходных тротуаров в границах населенных пунктов, пешеходных переходов, бульваров, площадей, проездов, велодорожек и объектов велотранспортной и инженерной инфраструктуры; размещение придорожных стоянок (парковок) транспортных средств в границах городских улиц и дорог, за исключением предусмотренных видами разрешенного использования с кодами 2.7.1, 4.9, 7.2.3, а также некапитальных сооружений, предназначенных для охраны транспортных средств		12.0.1
благоустройство территории	размещение декоративных, технических, планировочных, конструктивных устройств, элементов озеленения, различных видов оборудования и оформления, малых архитектурных форм, некапитальных нестационарных строений и сооружений, информационных щитов и указателей, применяемых как составные части благоустройства территории, общественных туалетов		12.0.2

Условно разрешенные виды использования объектов капитального строительства и земельных участков для территориальной зоны насаждений специального назначения (С-2) не устанавливаются.

1.1. Предельные (минимальные и/или максимальные) размеры земельных участков и предельные параметры разрешенного строительства, реконструкции объектов капитального строительства:

ПРЕДЕЛЬНЫЕ РАЗМЕРЫ ЗЕМЕЛЬНЫХ УЧАСТКОВ, В ТОМ ЧИСЛЕ ИХ ПЛОЩАДЬ	
минимальный	не подлежит установлению
максимальный	не подлежит установлению
ПРЕДЕЛЬНЫЕ ПАРАМЕТРЫ РАЗРЕШЕННОГО СТРОИТЕЛЬСТВА, РЕКОНСТРУКЦИИ ОБЪЕКТОВ КАПИТАЛЬНОГО СТРОИТЕЛЬСТВА	

Количество этажей	
минимальное	1
максимальное	не подлежит установлению
Высота зданий, сооружений	
минимальная	3 метра
максимальная	не подлежит установлению
Процент застройки в границах земельного участка, определяемый как отношение суммарной площади земельного участка, которая может быть застроена, ко всей площади земельного участка	
минимальный	не подлежит установлению, определяется проектной документацией в соответствии с техническими регламентами, региональными и местными нормативами градостроительного проектирования
максимальный	не подлежит установлению, определяется проектной документацией в соответствии с техническими регламентами, региональными и местными нормативами градостроительного проектирования
Минимальные отступы от границ земельных участков в целях определения мест допустимого размещения зданий, строений, сооружений, за пределами которых запрещено строительство зданий, строений, сооружений	
минимальный	не подлежит установлению, определяется проектной документацией в соответствии с техническими регламентами, региональными и местными нормативами градостроительного проектирования
максимальный	не подлежит установлению, определяется проектной документацией в соответствии с техническими регламентами, региональными и местными нормативами градостроительного проектирования

1.2. Ограничения использования земельных участков и объектов капитального строительства, виды разрешенного использования, предельные размеры и предельные параметры разрешенного строительства, реконструкции которых соответствуют градостроительному регламенту данной территориальной зоны, устанавливаются в соответствии с законами и иными правовыми актами Российской Федерации, Саратовской области, техническими регламентами, муниципальными правовыми актами органов местного самоуправления об установлении публичных сервитутов, соглашениями между собственниками земельных участков (объектов капитального строительства) об установлении сервитутов.

2. Виды разрешенного использования земельных участков и объектов капитального строительства, предоставленных (образованных, созданных) до вступления в силу настоящих Правил, земельных участков, образованных после вступления в силу настоящих Правил в результате раздела (объединения, перераспределения, выдела) таких земельных участков, а также земельных участков, сформированных после вступления в силу настоящих Правил с целью использования таких объектов капитального строительства, не соответствующие градостроительному регламенту данной территориальной зоны:

наименование основного вида разрешенного использования	**вспомогательные виды разрешенного использования (установленные к основному)**
индивидуальные жилые дома	хозяйственные постройки;
индивидуальная жилая застройка	сараи, погреба;
индивидуальное жилищное строительство	хозблоки;

наименование основного вида разрешенного использования	вспомогательные виды разрешенного использования (установленные к основному)
комплексное освоение в целях жилищного строительства	гаражи
малоэтажные дома	
жилой дом с хозяйственными и бытовыми строениями и сооружениями	
малоэтажное строительство	
ведение личного подсобного хозяйства	
ведение садоводства	
ведение огородничества	
ведение дачного хозяйства	
гаражи	
сараи	
хозблоки	
погреба	

Перечень видов разрешенного использования земельных участков и объектов капитального строительства, предоставленных (образованных, созданных) до вступления в силу настоящих Правил, не соответствующих градостроительному регламенту данной территориальной зоны, может изменяться на основе документов, подтверждающих фактическое существование таких земельных участков и объектов капитального строительства, путем внесения в установленном порядке изменений в настоящие Правила.

2.1. Ограничения использования земельных участков и объектов капитального строительства, предоставленных (образованных, созданных) до вступления в силу настоящих Правил, виды разрешенного использования, предельные размеры, предельные параметры которых не соответствуют градостроительному регламенту данной территориальной зоны:

1) В соответствии со статьей 36 Градостроительного кодекса Российской Федерации градостроительным регламентом данной территориальной зоны разрешается использовать предоставленные (образованные, созданные) до вступления в силу настоящих Правил земельные участки, объекты капитального строительства, виды разрешенного использования, предельные (минимальные и/или максимальные) размеры и предельные параметры которых не соответствуют градостроительному регламенту данной территориальной зоны, без установления срока приведения их в соответствие с градостроительным регламентом данной территориальной зоны, за исключением случаев когда использование таких земельных участков и объектов капитального строительства опасно для жизни или здоровья человека, для окружающей среды, объектов культурного наследия.

2) Согласно статье 11.2 Земельного кодекса Российской Федерации при разделе (объединении, перераспределении, выделе) предоставленных (образованных) до вступления в силу настоящих Правил исходных земельных участков целевым назначением и разрешенным использованием образуемых из них земельных участков признаются целевое назначение и разрешенное использование земельных участков, из которых они образуются, за исключением случаев, установленных федеральными законами.

3) Разрешается использование земельных участков, образованных при разделе (объединении, перераспределении, выделе) земельных участков, предоставленных (образованных) до вступления в силу настоящих Правил, предельные размеры которых не соответствуют предельным размерам земельных участков, установленных для данной территориальной зоны, без установления срока приведения их в соответствие с градостроительным регламентом данной территориальной зоны, за исключением случаев когда использование таких земельных участков опасно для жизни или здоровья человека, для окружающей среды, объектов культурного наследия.

4) Реконструкция объектов капитального строительства, созданных до вступления в силу настоящих Правил, виды разрешенного использования, предельные параметры которых не соответствуют градостроительному регламенту данной территориальной зоны, может осуществляться только путем приведения таких объектов капитального строительства в соответствие с градостроительным регламентом данной территориальной зоны или путем уменьшения их несоответствия предельным параметрам разрешенного строительства, реконструкции, установленным для данной территориальной зоны.

5) Изменение видов разрешенного использования земельных участков и объектов капитального строительства, предоставленных (образованных, созданных) до вступления в силу настоящих Правил, не соответствующих градостроительному регламенту данной территориальной зоны, может осуществляться только путем приведения их в соответствие с видами разрешенного использования, установленными градостроительным регламентом данной территориальной зоны.

6) Разрешается однократная реконструкция существующих объектов капитального строительства – индивидуальных жилых домов, предусмотренных пунктом 2 статьи 41 настоящих Правил, с целью обеспечения жилищных прав их правообладателей в соответствии с предельными параметрами разрешенного строительства, реконструкции объектов капитального строительства – количество этажей: минимальное – 1, максимальное – 2.

Статья 42. Градостроительный регламент территориальной зоны кладбищ и крематориев (С-3)

1. Перечень видов разрешенного использования объектов капитального строительства и земельных участков:

наименование основного вида разрешенного использования	описание основного вида разрешенного использования	вспомогательные виды разрешенного использования (установленные к основному)	код (числовое обозначение) основного вида разрешенного использования
коммунальное обслуживание	размещение зданий и сооружений в целях обеспечения физических и юридических лиц коммунальными услугами. содержание данного вида разрешенного использования включает в себя содержание видов разрешенного использования с кодами 3.1.1-3.1.2	гостевые автостоянки; площадки для сбора мусора	3.1
предоставление коммунальных услуг	размещение зданий и сооружений, обеспечивающих поставку воды, тепла, электричества, газа, отвод канализационных стоков, очистку и уборку объектов недвижимости (котельных, водозаборов, очистных сооружений, насосных станций, водопроводов, линий электропередач, трансформаторных подстанций, газопроводов, линий связи, телефонных станций, канализаций, стоянок, гаражей и мастерских для обслуживания уборочной и аварийной техники, сооружений, необходимых для сбора и плавки снега)	гостевые автостоянки; площадки для сбора мусора	3.1.1
административные здания организаций, обеспечивающих предоставление коммунальных услуг	размещение зданий, предназначенных для приема физических и юридических лиц в связи с предоставлением им коммунальных услуг	гостевые автостоянки; площадки для сбора мусора	3.1.2
религиозное использование	размещение зданий и сооружений религиозного использования. содержание данного вида разрешенного использования включает в себя содержание видов разрешенного использования с кодами 3.7.1-3.7.2	гостевые автостоянки; хозяйственные постройки; дома для проживания священнослужителей; вспомогательные сооружения для отправления культа; гаражи служебного автотранспорта; здания для собрания прихожан; сооружения локального инженерного обеспечения; площадки для сбора мусора	3.7
осуществление религиозных обрядов	размещение зданий и сооружений, предназначенных для совершения религиозных обрядов и церемоний (в том числе церкви, соборы, храмы, часовни, мечети, молельные дома, синагоги)	гостевые автостоянки; площадки для сбора мусора	3.7.1

наименование основного вида разрешенного использования	описание основного вида разрешенного использования	вспомогательные виды разрешенного использования (установленные к основному)	код (числовое обозначение) основного вида разрешенного использования
религиозное управление и образование	размещение зданий, предназначенных для постоянного местонахождения духовных лиц, паломников и послушников в связи с осуществлением ими религиозной службы, а также для осуществления благотворительной и религиозной образовательной деятельности (монастыри, скиты, дома священнослужителей, воскресные и религиозные школы, семинарии, духовные училища)	гостевые автостоянки; площадки для сбора мусора	3.7.2
магазины	размещение объектов капитального строительства, предназначенных для продажи товаров, торговая площадь которых составляет до 5000 кв. м	гостевые автостоянки; сооружения локального инженерного обеспечения; площадки для сбора мусора	4.4
земельные участки (территории) общего пользования	размещение объектов улично-дорожной сети, автомобильных дорог и пешеходных тротуаров в границах населенных пунктов, пешеходных переходов, набережных, береговых полос водных объектов общего пользования, скверов, бульваров, площадей, проездов, малых архитектурных форм благоустройства	гостевые автостоянки; остановочные павильоны; остановочные павильоны, совмещенные с торговыми; информационные площадки; отстойно-разворотные площадки общественного транспорта; площадки для сбора мусора	12.0
улично-дорожная сеть	размещение объектов улично-дорожной сети: автомобильных дорог, трамвайных путей и пешеходных тротуаров в границах населенных пунктов, пешеходных переходов, бульваров, площадей, проездов, велодорожек и объектов велотранспортной и инженерной инфраструктуры; размещение придорожных стоянок (парковок) транспортных средств в границах городских улиц и дорог, за исключением предусмотренных видами разрешенного использования с кодами 2.7.1, 4.9, 7.2.3, а также некапитальных сооружений, предназначенных для охраны транспортных средств		12.0.1
благоустройство территории	размещение декоративных, технических, планировочных, конструктивных устройств, элементов озеленения, различных видов оборудования и оформления, малых архитектурных форм, некапитальных нестационарных строений и сооружений, информационных щитов и указателей, применяемых как составные части благоустройства территории, общественных туалетов		12.0.2
ритуальная деятельность	размещение кладбищ, крематориев и мест захоронения; размещение соответствующих культовых сооружений	гостевые автостоянки; административно-бытовые здания и сооружения;	12.1

наименование основного вида разрешенного использования	описание основного вида разрешенного использования	вспомогательные виды разрешенного использования (установленные к основному)	код (числовое обозначение) основного вида разрешенного использования
		площадки для сбора мусора	

Условно разрешенные виды использования объектов капитального строительства и земельных участков для территориальной зоны кладбищ и крематориев (С-3) не устанавливаются.

1.1. Предельные (минимальные и/или максимальные) размеры земельных участков и предельные параметры разрешенного строительства, реконструкции объектов капитального строительства:

ПРЕДЕЛЬНЫЕ РАЗМЕРЫ ЗЕМЕЛЬНЫХ УЧАСТКОВ, В ТОМ ЧИСЛЕ ИХ ПЛОЩАДЬ	
минимальный	не подлежит установлению
максимальный	не подлежит установлению
ПРЕДЕЛЬНЫЕ ПАРАМЕТРЫ РАЗРЕШЕННОГО СТРОИТЕЛЬСТВА, РЕКОНСТРУКЦИИ ОБЪЕКТОВ КАПИТАЛЬНОГО СТРОИТЕЛЬСТВА	
Количество этажей	
минимальное	1
максимальное	не подлежит установлению
Высота зданий, сооружений	
минимальная	3 метра
максимальная	не подлежит установлению
Процент застройки в границах земельного участка, определяемый как отношение суммарной площади земельного участка, которая может быть застроена, ко всей площади земельного участка	
минимальный	не подлежит установлению, определяется проектной документацией в соответствии с техническими регламентами, региональными и местными нормативами градостроительного проектирования
максимальный	не подлежит установлению, определяется проектной документацией в соответствии с техническими регламентами, региональными и местными нормативами градостроительного проектирования
Минимальные отступы от границ земельных участков в целях определения мест допустимого размещения зданий, строений, сооружений, за пределами которых запрещено строительство зданий, строений, сооружений	
минимальный	не подлежит установлению, определяется проектной документацией в соответствии с техническими регламентами, региональными и местными нормативами градостроительного проектирования

максимальный	не подлежит установлению, определяется проектной документацией в соответствии с техническими регламентами, региональными и местными нормативами градостроительного проектирования
Иные показатели	
торговая площадь магазинов	не более 200 кв. метров
конструктивное решение ограждения территории	в соответствии с проектной документацией

1.2. Ограничения использования земельных участков и объектов капитального строительства, виды разрешенного использования, предельные размеры и предельные параметры разрешенного строительства, реконструкции которых соответствуют градостроительному регламенту данной территориальной зоны, устанавливаются в соответствии с законами и иными правовыми актами Российской Федерации, Саратовской области, техническими регламентами, муниципальными правовыми актами органов местного самоуправления об установлении публичных сервитутов, соглашениями между собственниками земельных участков (объектов капитального строительства) об установлении сервитутов.

Приложение 2
к Решению Собрания депутатов Энгельсского муниципального района
от 29 июля 2020 года № 99/15-2020

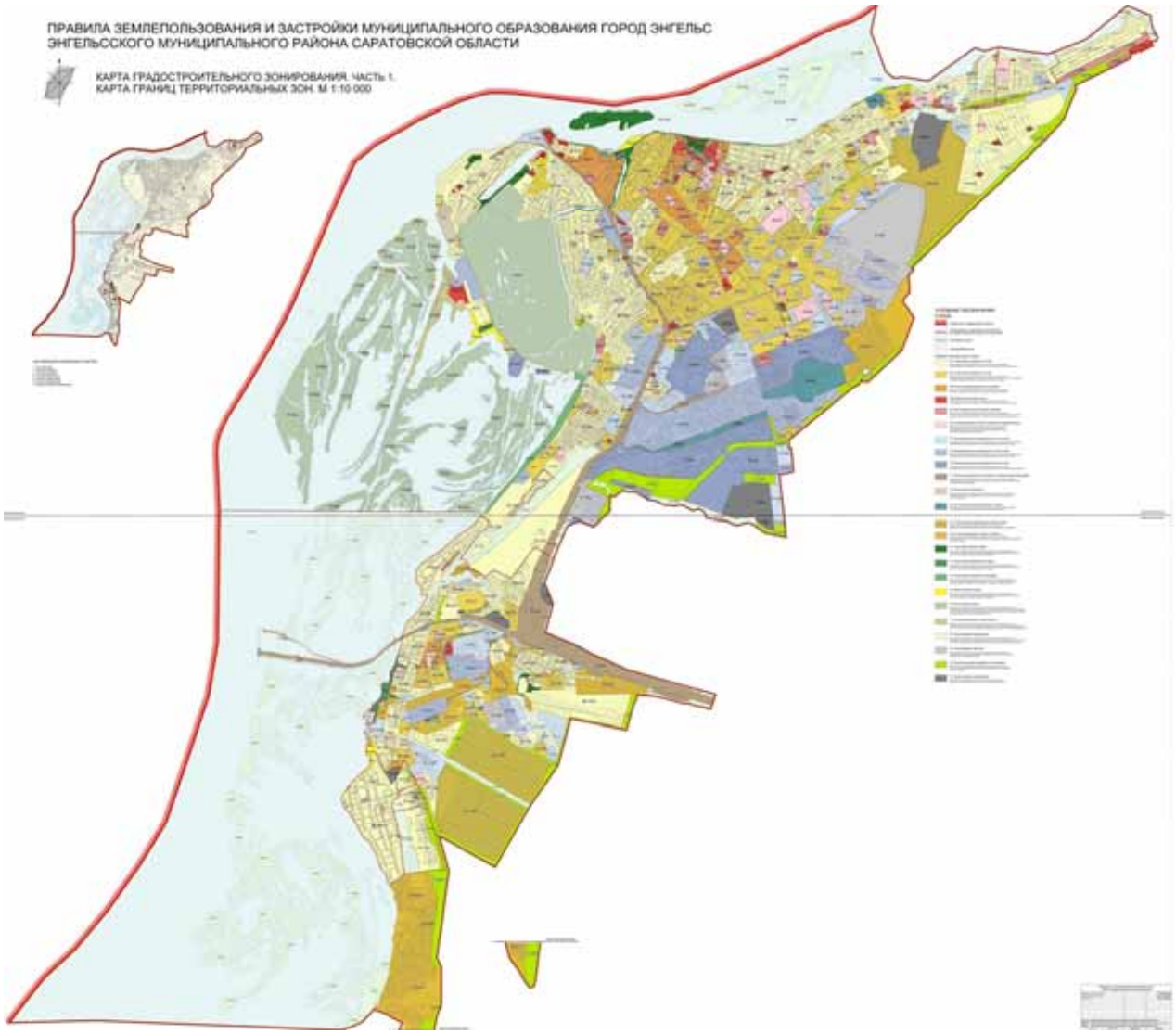

Приложение 3
к Решению Собрания депутатов Энгельсского муниципального района
от 29 июля 2020 года № 99/15-2020

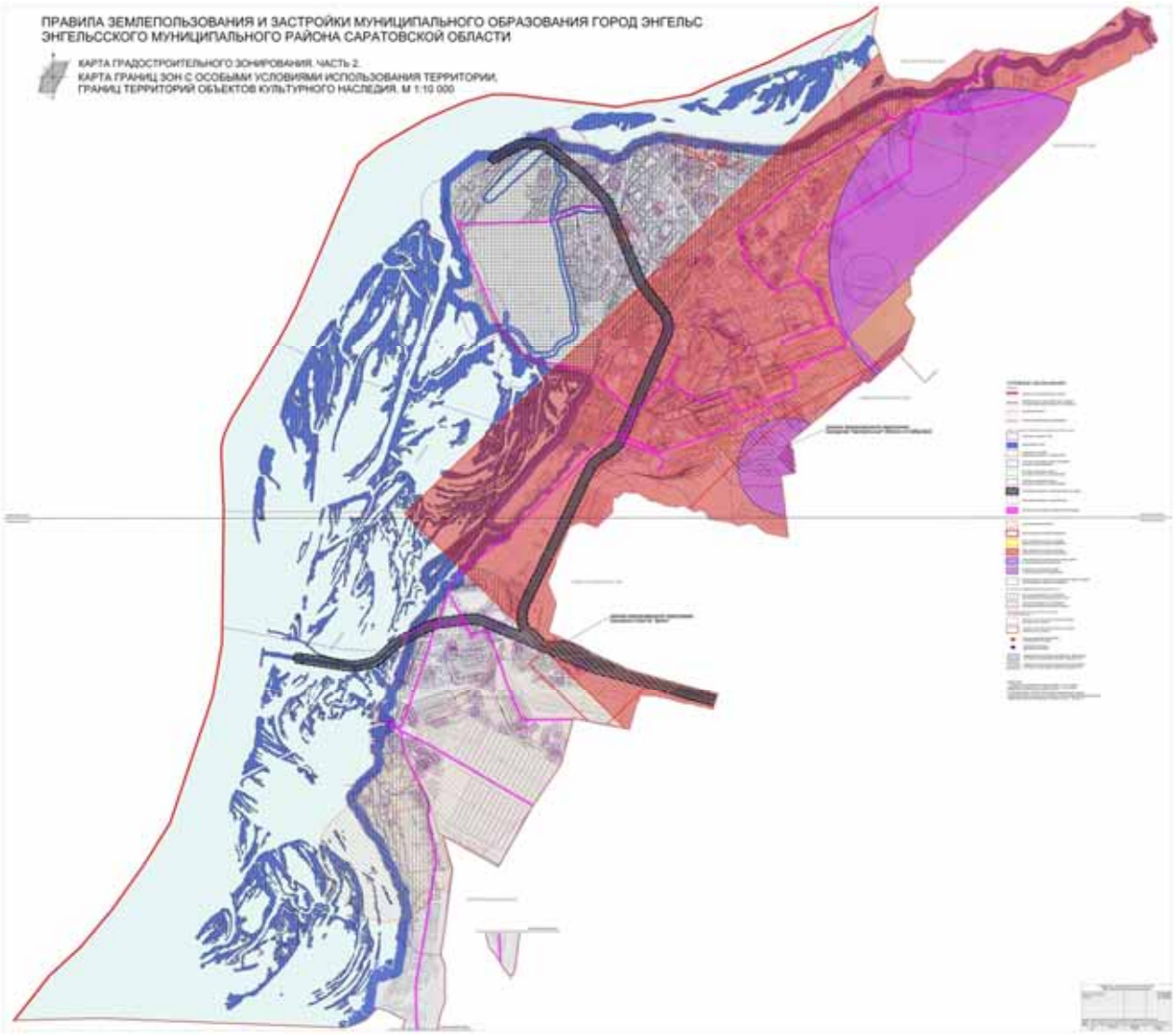

Приложение 4
к Решению Собрания депутатов Энгельсского муниципального района
от 29 июля 2020 года № 99/15-2020

Перечень участков территориальных зон

Участки территориальной зоны жилой застройки первого типа (Ж-1)	**Наименование тома**
Ж-1/02	Том Ж-1/02
Ж-1/11	Том Ж-1/11
Ж-1/13	Том Ж-1/13
Ж-1/16	Том Ж-1/16
Ж-1/22	Том Ж-1/22
Ж-1/31	Том Ж-1/31
Ж-1/33	Том Ж-1/33
Ж-1/72	Том Ж-1/72
Ж-1/73	Том Ж-1/73
Участки территориальной зоны жилой застройки второго типа (Ж-2)	
Ж-2/01	Том Ж-2/01
Ж-2/06	Том Ж-2/06
Ж-2/15	Том Ж-2/15
Ж-2/17	Том Ж-2/17
Ж-2/18	Том Ж-2/18
Ж-2/20	Том Ж-2/20
Ж-2/27	Том Ж-2/27
Ж-2/28	Том Ж-2/28
Ж-2/33	Том Ж-2/33
Ж-2/84	Том Ж-2/84
Ж-2/89	Том Ж-2/89
Ж-2/92	Том Ж-2/92
Участки территориальной зоны многофункциональной застройки (ОЖ)	
ОЖ/01	Том ОЖ/01
ОЖ/08	Том ОЖ/08
ОЖ/12	Том ОЖ/12
ОЖ/16	Том ОЖ/16
ОЖ/19	Том ОЖ/19
ОЖ/21	Том ОЖ/21
ОЖ/22	Том ОЖ/22
Участки общественно-деловой территориальной зоны (ОД)	
ОД/16	Том ОД/16
ОД/22	Том ОД/22
ОД/33	Том ОД/33
Участки территориальной зоны коммерческой (торговой) застройки (КТ)	
КТ/11	Том КТ/11
КТ/13	Том КТ/13
КТ/30	Том КТ/30
Участки территориальной зоны размещения объектов социальной инфраструктуры (ОС)	
Участки производственно-коммунальной территориальной	

зоны первого типа (П-1)	
П-1/01	Том П-1/01
П-1/14	Том П-1/14
П-1/15	Том П-1/15
П-1/114	Том П-1/114
Участки производственно-коммунальной территориальной зоны второго типа (П-2)	
П-2/21	Том П-2/21
Участки производственно-коммунальной территориальной зоны третьего типа (П-3)	
Участки территориальной зоны инженерной инфраструктуры города (ИГ)	
Участки территориальной зоны железнодорожного транспорта и прирельсовых территорий (Т-1)	
Участки территориальной зоны речного транспорта (Т-2)	
Участки территориальной зоны сельскохозяйственного использования (СХ-1)	
Участки территориальной зоны садоводства и дачного хозяйства (СХ-2)	
Участки территориальной зоны общественных парков (Р-1)	
Участки территориальной зоны специализированных парков (Р-2)	
Участки территориальной зоны скверов, бульваров и площадей (Р-3)	
Р-3/19	Том Р-3/19
Участки территориальной зоны городских пляжей (Р-4)	
Участки территориальной зоны городских лесов (Р-5)	
Участки территориальной зоны рекреационного строительства (Р-6)	
Р-6/13	Том Р-6/13
Участки территориальной зоны природных ландшафтов (Р-7)	
Р-7/03	Том Р-7/03
Р-7/27	Том Р-7/27
Участки территориальной зоны режимных объектов (С-1)	
С-1/04	Том С-1/04
С-1/03	Том С-1/03
Участки территориальной зоны насаждений специального назначения (С-2)	
С-2/04	Том С-2/04
С-2/6	Том С-2/6
С-2/10	Том С-2/10
Участки территориальной зоны кладбищ и крематориев (С-3)	
С-3/01	Том С-3/01

Приложение 6
к Решению Собрания депутатов Энгельсского муниципального района
от 29 июля 2020 года № 99/15-2020

Том Ж-1/22

ОПИСАНИЕ МЕСТОПОЛОЖЕНИЯ ГРАНИЦ

Территориальная зона жилой застройки первого типа (Ж-1), участок Ж-1/22 муниципального образования город Энгельс Энгельсского муниципального района Саратовской области

(наименование объекта, местоположение границ которого описано (далее - объект))

Раздел 1

Сведения об объекте

№ п/п	Характеристики объекта	Описание характеристик
1	2	3
1.	Местоположение объекта	Саратовская область, город Энгельс
2.	Площадь объекта +/- величина погрешности определения площади (Р +/- Дельта Р)	588456 +/- 270 м²
3.	Иные характеристики объекта	-

Раздел 2

Сведения о местоположении границ объекта

1. Система координат -

2. Сведения о характерных точках границ объекта

Обозначение характерных точек границ	Координаты, м		Метод определения координат характерной точки	Средняя квадратическая погрешность положения характерной точки (Mt), м	Описание обозначения точки на местности (при наличии)
	X	Y			
1	2	3	4	5	6
-	-	-	-	-	-

3. Сведения о характерных точках части (частей) границы объекта

Обозначение характерных точек части границы	Координаты, м		Метод определения координат характерной точки	Средняя квадратическая погрешность положения характерной точки (Mt), м	Описание обозначения точки на местности (при наличии)
	X	Y			
1	2	3	4	5	6
-	-	-	-	-	-

Раздел 3

Сведения о местоположении измененных (уточненных) границ объекта

1. Система координат МСК-64

2. Сведения о характерных точках границ объекта

Обозначение характерных точек границ	Существующие координаты, м		Измененные (уточненные) координаты, м		Метод определения координат характерной точки	Средняя квадратическая погрешность положения характерной точки (Mt), м	Описание обозначения точки на местности (при наличии)
	X	Y	X	Y			
1	2	3	4	5	6	7	8
н1	0.00	0.00	493606.84	2307777.21	Геодезический метод	0.10	-
н2	0.00	0.00	493668.51	2307856.58	Геодезический метод	0.10	-
н3	0.00	0.00	493661.20	2307862.93	Геодезический метод	0.10	-
н4	0.00	0.00	493658.32	2307865.43	Геодезический метод	0.10	-
н5	0.00	0.00	493659.38	2307866.64	Геодезический метод	0.10	-
н6	0.00	0.00	493639.02	2307885.44	Геодезический метод	0.10	-
н7	0.00	0.00	493635.02	2307883.31	Геодезический метод	0.10	-
н8	0.00	0.00	493633.45	2307884.33	Геодезический метод	0.10	-
н9	0.00	0.00	493632.84	2307884.74	Геодезический метод	0.10	-
н10	0.00	0.00	493629.02	2307880.59	Геодезический метод	0.10	-
н11	0.00	0.00	493622.45	2307886.64	Геодезический метод	0.10	-
н12	0.00	0.00	493616.09	2307879.75	Геодезический метод	0.10	-
н13	0.00	0.00	493602.94	2307866.46	Геодезический метод	0.10	-
н14	0.00	0.00	493591.07	2307855.12	Геодезический метод	0.10	-
н15	0.00	0.00	493551.06	2307898.72	Геодезический метод	0.10	-
н16	0.00	0.00	493571.87	2307916.90	Геодезический метод	0.10	-
н17	0.00	0.00	493561.58	2307929.45	Геодезический метод	0.10	-
н18	0.00	0.00	493562.15	2307930.10	Геодезический метод	0.10	-
н19	0.00	0.00	493548.93	2307946.23	Геодезический метод	0.10	-
н20	0.00	0.00	493546.63	2307949.57	Геодезический метод	0.10	-
н21	0.00	0.00	493539.29	2307958.02	Геодезический метод	0.10	-
н22	0.00	0.00	493543.58	2307961.23	Геодезический метод	0.10	-

2. Сведения о характерных точках границ объекта							
Обозначение характерных точек границ	**Существующие координаты, м**		**Измененные (уточненные) координаты, м**		**Метод определения координат характерной точки**	**Средняя квадратическая погрешность положения характерной точки (Mt), м**	**Описание обозначения точки на местности (при наличии)**
	X	**Y**	**X**	**Y**			
1	**2**	**3**	**4**	**5**	**6**	**7**	**8**
н23	0.00	0.00	493554.46	2307971.19	Геодезический метод	0.10	-
н24	0.00	0.00	493557.93	2307974.34	Геодезический метод	0.10	-
н25	0.00	0.00	493569.90	2307984.23	Геодезический метод	0.10	-
н26	0.00	0.00	493587.05	2307998.48	Геодезический метод	0.10	-
н27	0.00	0.00	493593.69	2308005.29	Геодезический метод	0.10	-
н28	0.00	0.00	493695.48	2307891.30	Геодезический метод	0.10	-
н29	0.00	0.00	493705.03	2307903.61	Геодезический метод	0.10	-
н30	0.00	0.00	493712.12	2307893.44	Геодезический метод	0.10	-
н31	0.00	0.00	493723.20	2307885.48	Геодезический метод	0.10	-
н32	0.00	0.00	493736.44	2307876.13	Геодезический метод	0.10	-
н33	0.00	0.00	493741.69	2307872.78	Геодезический метод	0.10	-
н34	0.00	0.00	493761.95	2307858.41	Геодезический метод	0.10	-
н35	0.00	0.00	493766.19	2307855.40	Геодезический метод	0.10	-
н36	0.00	0.00	493766.40	2307855.82	Геодезический метод	0.10	-
н37	0.00	0.00	493767.45	2307855.08	Геодезический метод	0.10	-
н38	0.00	0.00	493783.37	2307908.46	Геодезический метод	0.10	-
н39	0.00	0.00	493798.19	2307968.72	Геодезический метод	0.10	-
н40	0.00	0.00	493852.43	2308051.12	Геодезический метод	0.10	-
н41	0.00	0.00	493928.23	2308154.80	Геодезический метод	0.10	-
н42	0.00	0.00	493953.29	2308191.30	Геодезический метод	0.10	-
н43	0.00	0.00	493995.62	2308256.02	Геодезический метод	0.10	-
н44	0.00	0.00	494017.58	2308291.14	Геодезический метод	0.10	-
н45	0.00	0.00	494045.88	2308347.61	Геодезический метод	0.10	-
н46	0.00	0.00	494068.41	2308395.22	Геодезический метод	0.10	-
н47	0.00	0.00	494162.20	2308555.70	Геодезический метод	0.10	-
н48	0.00	0.00	494190.29	2308613.12	Геодезический метод	0.10	-

2. Сведения о характерных точках границ объекта

Обозначение характерных точек границ	Существующие координаты, м		Измененные (уточненные) координаты, м		Метод определения координат характерной точки	Средняя квадратическая погрешность положения характерной точки (Mt), м	Описание обозначения точки на местности (при наличии)
	X	Y	X	Y			
1	2	3	4	5	6	7	8
н49	0.00	0.00	494175.76	2308621.35	Геодезический метод	0.10	-
н50	0.00	0.00	494039.63	2308700.40	Геодезический метод	0.10	-
н51	0.00	0.00	494043.15	2308712.33	Геодезический метод	0.10	-
н52	0.00	0.00	494039.01	2308716.61	Геодезический метод	0.10	-
н53	0.00	0.00	494038.40	2308716.99	Геодезический метод	0.10	-
н54	0.00	0.00	494038.16	2308717.19	Геодезический метод	0.10	-
н55	0.00	0.00	494030.14	2308723.33	Геодезический метод	0.10	-
н56	0.00	0.00	494029.46	2308723.84	Геодезический метод	0.10	-
н57	0.00	0.00	494029.42	2308723.87	Геодезический метод	0.10	-
н58	0.00	0.00	494029.32	2308724.28	Геодезический метод	0.10	-
н59	0.00	0.00	494036.62	2308734.41	Геодезический метод	0.10	-
н60	0.00	0.00	494036.12	2308740.33	Геодезический метод	0.10	-
н61	0.00	0.00	494036.56	2308740.41	Геодезический метод	0.10	-
н62	0.00	0.00	494032.29	2308744.03	Геодезический метод	0.10	-
н63	0.00	0.00	494023.09	2308752.54	Геодезический метод	0.10	-
н64	0.00	0.00	494014.71	2308760.61	Геодезический метод	0.10	-
н65	0.00	0.00	494011.03	2308765.40	Геодезический метод	0.10	-
н66	0.00	0.00	494010.79	2308765.74	Геодезический метод	0.10	-
н67	0.00	0.00	494006.78	2308769.12	Геодезический метод	0.10	-
н68	0.00	0.00	494025.33	2308791.19	Геодезический метод	0.10	-
н69	0.00	0.00	494111.66	2308895.68	Геодезический метод	0.10	-
н70	0.00	0.00	494106.40	2308898.83	Геодезический метод	0.10	-
н71	0.00	0.00	494095.28	2308905.34	Геодезический метод	0.10	-
н72	0.00	0.00	494090.97	2308907.85	Геодезический метод	0.10	-
н73	0.00	0.00	494081.21	2308913.60	Геодезический метод	0.10	-
н74	0.00	0.00	494070.54	2308919.82	Геодезический метод	0.10	-

2. Сведения о характерных точках границ объекта

Обозначение характерных точек границ	Существующие координаты, м		Измененные (уточненные) координаты, м		Метод определения координат характерной точки	Средняя квадратическая погрешность положения характерной точки (Mt), м	Описание обозначения точки на местности (при наличии)
	X	Y	X	Y			
1	2	3	4	5	6	7	8
н75	0.00	0.00	494037.38	2308941.00	Геодезический метод	0.10	-
н76	0.00	0.00	494033.83	2308936.11	Геодезический метод	0.10	-
н77	0.00	0.00	494025.70	2308941.25	Геодезический метод	0.10	-
н78	0.00	0.00	494012.30	2308949.71	Геодезический метод	0.10	-
н79	0.00	0.00	494013.28	2308951.61	Геодезический метод	0.10	-
н80	0.00	0.00	493994.94	2308963.10	Геодезический метод	0.10	-
н81	0.00	0.00	493994.17	2308963.57	Геодезический метод	0.10	-
н82	0.00	0.00	493994.32	2308963.82	Геодезический метод	0.10	-
н83	0.00	0.00	493989.58	2308966.76	Геодезический метод	0.10	-
н84	0.00	0.00	493785.67	2309090.17	Геодезический метод	0.10	-
н85	0.00	0.00	493683.49	2308919.30	Геодезический метод	0.10	-
н86	0.00	0.00	493475.71	2308554.33	Геодезический метод	0.10	-
н87	0.00	0.00	493427.79	2308479.64	Геодезический метод	0.10	-
н88	0.00	0.00	493360.42	2308365.67	Геодезический метод	0.10	-
н89	0.00	0.00	493249.17	2308173.08	Геодезический метод	0.10	-
н90	0.00	0.00	493329.82	2308128.24	Геодезический метод	0.10	-
н91	0.00	0.00	493369.25	2308097.80	Геодезический метод	0.10	-
н92	0.00	0.00	493435.53	2308008.75	Геодезический метод	0.10	-
н1	0.00	0.00	493606.84	2307777.21	Геодезический метод	0.10	-
н93	0.00	0.00	493847.88	2308124.01	Геодезический метод	0.10	-
н94	0.00	0.00	493902.51	2308207.52	Геодезический метод	0.10	-
н95	0.00	0.00	493893.21	2308214.50	Геодезический метод	0.10	-
н96	0.00	0.00	493893.01	2308214.65	Геодезический метод	0.10	-
н97	0.00	0.00	493880.56	2308224.04	Геодезический метод	0.10	-
н98	0.00	0.00	493869.79	2308232.95	Геодезический метод	0.10	-
н99	0.00	0.00	493876.94	2308244.36	Геодезический метод	0.10	-

2. Сведения о характерных точках границ объекта							
Обозначение характерных точек границ	**Существующие координаты, м**		**Измененные (уточненные) координаты, м**		**Метод определения координат характерной точки**	**Средняя квадратическая погрешность положения характерной точки (Mt), м**	**Описание обозначения точки на местности (при наличии)**
	X	**Y**	**X**	**Y**			
1	**2**	**3**	**4**	**5**	**6**	**7**	**8**
н100	0.00	0.00	493873.45	2308246.71	Геодезический метод	0.10	-
н101	0.00	0.00	493870.25	2308249.56	Геодезический метод	0.10	-
н102	0.00	0.00	493859.53	2308256.19	Геодезический метод	0.10	-
н103	0.00	0.00	493859.00	2308255.33	Геодезический метод	0.10	-
н104	0.00	0.00	493850.23	2308261.54	Геодезический метод	0.10	-
н105	0.00	0.00	493847.75	2308263.28	Геодезический метод	0.10	-
н106	0.00	0.00	493835.68	2308271.71	Геодезический метод	0.10	-
н107	0.00	0.00	493834.55	2308272.46	Геодезический метод	0.10	-
н108	0.00	0.00	493830.84	2308275.01	Геодезический метод	0.10	-
н109	0.00	0.00	493827.66	2308276.65	Геодезический метод	0.10	-
н110	0.00	0.00	493824.80	2308278.14	Геодезический метод	0.10	-
н111	0.00	0.00	493822.41	2308279.72	Геодезический метод	0.10	-
н112	0.00	0.00	493817.58	2308283.04	Геодезический метод	0.10	-
н113	0.00	0.00	493812.62	2308286.29	Геодезический метод	0.10	-
н114	0.00	0.00	493810.16	2308287.90	Геодезический метод	0.10	-
н115	0.00	0.00	493807.11	2308289.95	Геодезический метод	0.10	-
н116	0.00	0.00	493805.22	2308291.24	Геодезический метод	0.10	-
н117	0.00	0.00	493802.63	2308292.91	Геодезический метод	0.10	-
н118	0.00	0.00	493797.17	2308296.61	Геодезический метод	0.10	-
н119	0.00	0.00	493793.00	2308299.48	Геодезический метод	0.10	-
н120	0.00	0.00	493790.28	2308301.24	Геодезический метод	0.10	-
н121	0.00	0.00	493790.00	2308301.42	Геодезический метод	0.10	-
н122	0.00	0.00	493781.09	2308307.29	Геодезический метод	0.10	-
н123	0.00	0.00	493727.09	2308225.26	Геодезический метод	0.10	-
н124	0.00	0.00	493736.14	2308219.11	Геодезический метод	0.10	-
н125	0.00	0.00	493740.86	2308216.36	Геодезический метод	0.10	-

2. Сведения о характерных точках границ объекта

Обозначение характерных точек границ	Существующие координаты, м		Измененные (уточненные) координаты, м		Метод определения координат характерной точки	Средняя квадратическая погрешность положения характерной точки (Mt), м	Описание обозначения точки на местности (при наличии)
	X	Y	X	Y			
1	2	3	4	5	6	7	8
н126	0.00	0.00	493740.44	2308215.62	Геодезический метод	0.10	-
н127	0.00	0.00	493741.33	2308215.03	Геодезический метод	0.10	-
н128	0.00	0.00	493751.18	2308208.15	Геодезический метод	0.10	-
н129	0.00	0.00	493764.96	2308198.65	Геодезический метод	0.10	-
н130	0.00	0.00	493766.67	2308195.54	Геодезический метод	0.10	-
н131	0.00	0.00	493776.95	2308186.94	Геодезический метод	0.10	-
н132	0.00	0.00	493795.65	2308169.47	Геодезический метод	0.10	-
н133	0.00	0.00	493795.51	2308169.32	Геодезический метод	0.10	-
н134	0.00	0.00	493802.89	2308162.90	Геодезический метод	0.10	-
н135	0.00	0.00	493810.47	2308156.32	Геодезический метод	0.10	-
н136	0.00	0.00	493819.16	2308148.76	Геодезический метод	0.10	-
н137	0.00	0.00	493829.41	2308140.42	Геодезический метод	0.10	-
н138	0.00	0.00	493827.32	2308137.84	Геодезический метод	0.10	-
н139	0.00	0.00	493831.53	2308134.71	Геодезический метод	0.10	-
н140	0.00	0.00	493837.07	2308131.09	Геодезический метод	0.10	-
н93	0.00	0.00	493847.88	2308124.01	Геодезический метод	0.10	-

3. Сведения о характерных точках части (частей) границы объекта

Обозначение характерных точек части границы	Существующие координаты, м		Измененные (уточненные) координаты, м		Метод определения координат характерной точки	Средняя квадратическая погрешность положения характерной точки (Mt), м	Описание обозначения точки на местности (при наличии)
	X	Y	X	Y			
1	2	3	4	5	6	7	8
-	-	-	-	-	-	-	

Текстовое описание местоположения границ населенных пунктов, территориальных зон, особо охраняемых природных территорий, зон с особыми условиями использования территорий		
Прохождение границы		**Описание прохождения границы**
от точки	**до точки**	
1	**2**	**3**
н1	н2	В северо-восточном направлении вдоль границ земельного участка, расположенного по адресу: ул. Пристанская, д. 148/2 (кадастровый номер 64:50:010753:79) и ул. Пристанская, д. 150/2 (кадастровый номер 64:50:010753:38)
н2	н3	В северо-восточном направлении вдоль границ земельного участка, расположенного по адресу: ул. Пристанская, д. 148/2 (кадастровый номер 64:50:010753:79) и ул. Пристанская, д. 150/2 (кадастровый номер 64:50:010753:38)
н3	н4	В северо-восточном направлении вдоль границ земельного участка, расположенного по адресу: ул. Пристанская, д. 148/2 (кадастровый номер 64:50:010753:79) и ул. Пристанская, д. 150/2 (кадастровый номер 64:50:010753:38)
н4	н5	В северо-восточном направлении вдоль границ земельного участка, расположенного по адресу: ул. Пристанская, д. 148/2 (кадастровый номер 64:50:010753:79) и ул. Пристанская, д. 150/2 (кадастровый номер 64:50:010753:38)
н5	н6	В северо-восточном направлении вдоль границ земельного участка, расположенного по адресу: ул. Пристанская, д. 148/2 (кадастровый номер 64:50:010753:79) и ул. Пристанская, д. 150/2 (кадастровый номер 64:50:010753:38)
н6	н7	В северо-восточном направлении вдоль границ земельного участка, расположенного по адресу: ул. Пристанская, д. 148/2 (кадастровый номер 64:50:010753:79) и ул. Пристанская, д. 150/2 (кадастровый номер 64:50:010753:38)
н7	н8	В северо-восточном направлении вдоль границ земельного участка, расположенного по адресу: ул. Пристанская, д. 148/2 (кадастровый номер 64:50:010753:79) и ул. Пристанская, д. 150/2 (кадастровый номер 64:50:010753:38)
н8	н9	В северо-восточном направлении вдоль границ земельного участка, расположенного по адресу: ул. Пристанская, д. 148/2 (кадастровый номер 64:50:010753:79) и ул. Пристанская, д. 150/2 (кадастровый номер 64:50:010753:38)
н9	н10	В северо-восточном направлении вдоль границ земельного участка, расположенного по адресу: ул. Пристанская, д. 148/2 (кадастровый номер 64:50:010753:79) и ул. Пристанская, д. 150/2 (кадастровый номер 64:50:010753:38)
н10	н11	В северо-восточном направлении вдоль границ земельного участка, расположенного по адресу: ул. Пристанская, д. 148/2 (кадастровый номер 64:50:010753:79) и ул. Пристанская, д. 150/2 (кадастровый номер 64:50:010753:38)
н11	н12	В северо-восточном направлении вдоль границ земельного участка, расположенного по адресу: ул. Пристанская, д. 148/2 (кадастровый номер 64:50:010753:79) и ул. Пристанская, д. 150/2 (кадастровый номер 64:50:010753:38)
н12	н13	В северо-восточном направлении вдоль границ земельного участка, расположенного по адресу: ул. Пристанская, д. 148/2 (кадастровый номер 64:50:010753:79) и ул. Пристанская, д. 150/2 (кадастровый номер 64:50:010753:38)

Текстовое описание местоположения границ населенных пунктов, территориальных зон, особо охраняемых природных территорий, зон с особыми условиями использования территорий		
Прохождение границы		**Описание прохождения границы**
от точки	**до точки**	
1	**2**	**3**
н13	н14	В северо-восточном направлении вдоль границ земельного участка, расположенного по адресу: ул. Пристанская, д. 148/2 (кадастровый номер 64:50:010753:79) и ул. Пристанская, д. 150/2 (кадастровый номер 64:50:010753:38)
н14	н15	В северо-восточном направлении вдоль границ земельного участка, расположенного по адресу: ул. Пристанская, д. 148/2 (кадастровый номер 64:50:010753:79) и ул. Пристанская, д. 150/2 (кадастровый номер 64:50:010753:38)
н15	н16	В северо-восточном направлении вдоль границ земельного участка, расположенного по адресу: ул. Пристанская, д. 148/2 (кадастровый номер 64:50:010753:79) и ул. Пристанская, д. 150/2 (кадастровый номер 64:50:010753:38)
н16	н17	В северо-восточном направлении вдоль границ земельного участка, расположенного по адресу: ул. Пристанская, д. 148/2 (кадастровый номер 64:50:010753:79) и ул. Пристанская, д. 150/2 (кадастровый номер 64:50:010753:38)
н17	н18	В северо-восточном направлении вдоль границ земельного участка, расположенного по адресу: ул. Пристанская, д. 148/2 (кадастровый номер 64:50:010753:79) и ул. Пристанская, д. 150/2 (кадастровый номер 64:50:010753:38)
н18	н19	В северо-восточном направлении вдоль границ земельного участка, расположенного по адресу: ул. Пристанская, д. 148/2 (кадастровый номер 64:50:010753:79) и ул. Пристанская, д. 150/2 (кадастровый номер 64:50:010753:38)
н19	н20	В северо-восточном направлении вдоль границ земельного участка, расположенного по адресу: ул. Пристанская, д. 148/2 (кадастровый номер 64:50:010753:79) и ул. Пристанская, д. 150/2 (кадастровый номер 64:50:010753:38)
н20	н21	В северо-восточном направлении вдоль границ земельного участка, расположенного по адресу: ул. Пристанская, д. 148/2 (кадастровый номер 64:50:010753:79) и ул. Пристанская, д. 150/2 (кадастровый номер 64:50:010753:38)
н21	н22	В северо-восточном направлении вдоль границ земельного участка, расположенного по адресу: ул. Пристанская, д. 148/2 (кадастровый номер 64:50:010753:79) и ул. Пристанская, д. 150/2 (кадастровый номер 64:50:010753:38)
н22	н23	В северо-восточном направлении вдоль границ земельного участка, расположенного по адресу: ул. Пристанская, д. 148/2 (кадастровый номер 64:50:010753:79) и ул. Пристанская, д. 150/2 (кадастровый номер 64:50:010753:38)
н23	н24	В северо-восточном направлении вдоль границ земельного участка, расположенного по адресу: ул. Пристанская, д. 148/2 (кадастровый номер 64:50:010753:79) и ул. Пристанская, д. 150/2 (кадастровый номер 64:50:010753:38)
н24	н25	В северо-восточном направлении вдоль границ земельного участка, расположенного по адресу: ул. Пристанская, д. 148/2 (кадастровый номер 64:50:010753:79) и ул. Пристанская, д. 150/2 (кадастровый номер 64:50:010753:38)

Текстовое описание местоположения границ населенных пунктов, территориальных зон, особо охраняемых природных территорий, зон с особыми условиями использования территорий

Прохождение границы		Описание прохождения границы
от точки	до точки	
1	2	3
н25	н26	В северо-восточном направлении вдоль границ земельного участка, расположенного по адресу: ул. Пристанская, д. 148/2 (кадастровый номер 64:50:010753:79) и ул. Пристанская, д. 150/2 (кадастровый номер 64:50:010753:38)
н26	н27	В северо-восточном направлении вдоль границ земельного участка, расположенного по адресу: ул. Пристанская, д. 148/2 (кадастровый номер 64:50:010753:79) и ул. Пристанская, д. 150/2 (кадастровый номер 64:50:010753:38)
н27	н28	В северо-восточном направлении вдоль границ земельного участка, расположенного по адресу: ул. Пристанская, д. 148/2 (кадастровый номер 64:50:010753:79) и ул. Пристанская, д. 150/2 (кадастровый номер 64:50:010753:38)
н28	н29	В северо-восточном направлении вдоль границ земельного участка, расположенного по адресу: ул. Пристанская, д. 148/2 (кадастровый номер 64:50:010753:79) и ул. Пристанская, д. 150/2 (кадастровый номер 64:50:010753:38)
н29	н30	В северо-восточном направлении вдоль границ земельного участка, расположенного по адресу: ул. Пристанская, д. 148/2 (кадастровый номер 64:50:010753:79) и ул. Пристанская, д. 150/2 (кадастровый номер 64:50:010753:38)
н30	н31	В северо-восточном направлении вдоль границ земельного участка, расположенного по адресу: ул. Пристанская, д. 148/2 (кадастровый номер 64:50:010753:79) и ул. Пристанская, д. 150/2 (кадастровый номер 64:50:010753:38)
н31	н32	В северо-восточном направлении вдоль границ земельного участка, расположенного по адресу: ул. Пристанская, д. 148/2 (кадастровый номер 64:50:010753:79) и ул. Пристанская, д. 150/2 (кадастровый номер 64:50:010753:38)
н32	н33	В северо-восточном направлении вдоль границ земельного участка, расположенного по адресу: ул. Пристанская, д. 148/2 (кадастровый номер 64:50:010753:79) и ул. Пристанская, д. 150/2 (кадастровый номер 64:50:010753:38)
н33	н34	В северо-восточном направлении вдоль границ земельного участка, расположенного по адресу: ул. Пристанская, д. 148/2 (кадастровый номер 64:50:010753:79) и ул. Пристанская, д. 150/2 (кадастровый номер 64:50:010753:38)
н34	н35	В северо-восточном направлении вдоль границ земельного участка, расположенного по адресу: ул. Пристанская, д. 148/2 (кадастровый номер 64:50:010753:79) и ул. Пристанская, д. 150/2 (кадастровый номер 64:50:010753:38)
н35	н36	В северо-восточном направлении вдоль границ земельного участка, расположенного по адресу: ул. Пристанская, д. 148/2 (кадастровый номер 64:50:010753:79) и ул. Пристанская, д. 150/2 (кадастровый номер 64:50:010753:38)
н36	н37	В северо-восточном направлении вдоль границ земельного участка, расположенного по адресу: ул. Пристанская, д. 148/2 (кадастровый номер 64:50:010753:79) и ул. Пристанская, д. 150/2 (кадастровый номер 64:50:010753:38)

Текстовое описание местоположения границ населенных пунктов, территориальных зон, особо охраняемых природных территорий, зон с особыми условиями использования территорий

Прохождение границы		Описание прохождения границы
от точки	до точки	
1	2	3
н37	н38	В северо-восточном направлении вдоль границ земельного участка, расположенного по адресу: ул. Пристанская, д. 148/2 (кадастровый номер 64:50:010753:79) и ул. Пристанская, д. 150/2 (кадастровый номер 64:50:010753:38)
н38	н39	В северо-восточном направлении вдоль границ земельного участка, расположенного по адресу: ул. Пристанская, д. 148/2 (кадастровый номер 64:50:010753:79) и ул. Пристанская, д. 150/2 (кадастровый номер 64:50:010753:38)
н39	н40	В северо-восточном направлении вдоль границ земельного участка, расположенного по адресу: ул. Пристанская, д. 148/2 (кадастровый номер 64:50:010753:79) и ул. Пристанская, д. 150/2 (кадастровый номер 64:50:010753:38)
н40	н41	В северо-восточном направлении вдоль границ земельного участка, расположенного по адресу: ул. Пристанская, д. 148/2 (кадастровый номер 64:50:010753:79) и ул. Пристанская, д. 150/2 (кадастровый номер 64:50:010753:38)
н41	н42	В северо-восточном направлении вдоль границ земельного участка, расположенного по адресу: ул. Пристанская, д. 148/2 (кадастровый номер 64:50:010753:79) и ул. Пристанская, д. 150/2 (кадастровый номер 64:50:010753:38)
н42	н43	В северо-восточном направлении вдоль границ земельного участка, расположенного по адресу: ул. Пристанская, д. 148/2 (кадастровый номер 64:50:010753:79) и ул. Пристанская, д. 150/2 (кадастровый номер 64:50:010753:38)
н43	н44	В северо-восточном направлении вдоль границ земельного участка, расположенного по адресу: ул. Пристанская, д. 148/2 (кадастровый номер 64:50:010753:79) и ул. Пристанская, д. 150/2 (кадастровый номер 64:50:010753:38)
н44	н45	В северо-восточном направлении вдоль границ земельного участка, расположенного по адресу: ул. Пристанская, д. 148/2 (кадастровый номер 64:50:010753:79) и ул. Пристанская, д. 150/2 (кадастровый номер 64:50:010753:38)
н45	н46	В северо-восточном направлении вдоль границ земельного участка, расположенного по адресу: ул. Пристанская, д. 148/2 (кадастровый номер 64:50:010753:79) и ул. Пристанская, д. 150/2 (кадастровый номер 64:50:010753:38)
н46	н47	В северо-восточном направлении вдоль границ земельного участка, расположенного по адресу: ул. Пристанская, д. 148/2 (кадастровый номер 64:50:010753:79) и ул. Пристанская, д. 150/2 (кадастровый номер 64:50:010753:38)
н47	н48	В северо-восточном направлении вдоль границ земельного участка, расположенного по адресу: ул. Пристанская, д. 148/2 (кадастровый номер 64:50:010753:79) и ул. Пристанская, д. 150/2 (кадастровый номер 64:50:010753:38)
н48	н49	В северо-восточном направлении вдоль границ земельного участка, расположенного по адресу: ул. Пристанская, д. 148/2 (кадастровый номер 64:50:010753:79) и ул. Пристанская, д. 150/2 (кадастровый номер 64:50:010753:38)

Текстовое описание местоположения границ населенных пунктов, территориальных зон, особо охраняемых природных территорий, зон с особыми условиями использования территорий

Прохождение границы		Описание прохождения границы
от точки	до точки	
1	2	3
н49	н50	В северо-восточном направлении вдоль границ земельного участка, расположенного по адресу: ул. Пристанская, д. 148/2 (кадастровый номер 64:50:010753:79) и ул. Пристанская, д. 150/2 (кадастровый номер 64:50:010753:38)
н50	н51	В северо-восточном направлении вдоль границ земельного участка, расположенного по адресу: ул. Пристанская, д. 148/2 (кадастровый номер 64:50:010753:79) и ул. Пристанская, д. 150/2 (кадастровый номер 64:50:010753:38)
н51	н52	В северо-восточном направлении вдоль границ земельного участка, расположенного по адресу: ул. Пристанская, д. 148/2 (кадастровый номер 64:50:010753:79) и ул. Пристанская, д. 150/2 (кадастровый номер 64:50:010753:38)
н52	н53	В северо-восточном направлении вдоль границ земельного участка, расположенного по адресу: ул. Пристанская, д. 148/2 (кадастровый номер 64:50:010753:79) и ул. Пристанская, д. 150/2 (кадастровый номер 64:50:010753:38)
н53	н54	В северо-восточном направлении вдоль границ земельного участка, расположенного по адресу: ул. Пристанская, д. 148/2 (кадастровый номер 64:50:010753:79) и ул. Пристанская, д. 150/2 (кадастровый номер 64:50:010753:38)
н54	н55	В северо-восточном направлении вдоль границ земельного участка, расположенного по адресу: ул. Пристанская, д. 148/2 (кадастровый номер 64:50:010753:79) и ул. Пристанская, д. 150/2 (кадастровый номер 64:50:010753:38)
н55	н56	В северо-восточном направлении вдоль границ земельного участка, расположенного по адресу: ул. Пристанская, д. 148/2 (кадастровый номер 64:50:010753:79) и ул. Пристанская, д. 150/2 (кадастровый номер 64:50:010753:38)
н56	н57	В северо-восточном направлении вдоль границ земельного участка, расположенного по адресу: ул. Пристанская, д. 148/2 (кадастровый номер 64:50:010753:79) и ул. Пристанская, д. 150/2 (кадастровый номер 64:50:010753:38)
н57	н58	В северо-восточном направлении вдоль границ земельного участка, расположенного по адресу: ул. Пристанская, д. 148/2 (кадастровый номер 64:50:010753:79) и ул. Пристанская, д. 150/2 (кадастровый номер 64:50:010753:38)
н58	н59	В северо-восточном направлении вдоль границ земельного участка, расположенного по адресу: ул. Пристанская, д. 148/2 (кадастровый номер 64:50:010753:79) и ул. Пристанская, д. 150/2 (кадастровый номер 64:50:010753:38)
н59	н60	В северо-восточном направлении вдоль границ земельного участка, расположенного по адресу: ул. Пристанская, д. 148/2 (кадастровый номер 64:50:010753:79) и ул. Пристанская, д. 150/2 (кадастровый номер 64:50:010753:38)
н60	н61	В северо-восточном направлении вдоль границ земельного участка, расположенного по адресу: ул. Пристанская, д. 148/2 (кадастровый номер 64:50:010753:79) и ул. Пристанская, д. 150/2 (кадастровый номер 64:50:010753:38)

Текстовое описание местоположения границ населенных пунктов, территориальных зон, особо охраняемых природных территорий, зон с особыми условиями использования территорий		
Прохождение границы		**Описание прохождения границы**
от точки	**до точки**	
1	**2**	**3**
н61	н62	В северо-восточном направлении вдоль границ земельного участка, расположенного по адресу: ул. Пристанская, д. 148/2 (кадастровый номер 64:50:010753:79) и ул. Пристанская, д. 150/2 (кадастровый номер 64:50:010753:38)
н62	н63	В северо-восточном направлении вдоль границ земельного участка, расположенного по адресу: ул. Пристанская, д. 148/2 (кадастровый номер 64:50:010753:79) и ул. Пристанская, д. 150/2 (кадастровый номер 64:50:010753:38)
н63	н64	В северо-восточном направлении вдоль границ земельного участка, расположенного по адресу: ул. Пристанская, д. 148/2 (кадастровый номер 64:50:010753:79) и ул. Пристанская, д. 150/2 (кадастровый номер 64:50:010753:38)
н64	н65	В северо-восточном направлении вдоль границ земельного участка, расположенного по адресу: ул. Пристанская, д. 148/2 (кадастровый номер 64:50:010753:79) и ул. Пристанская, д. 150/2 (кадастровый номер 64:50:010753:38)
н65	н66	В северо-восточном направлении вдоль границ земельного участка, расположенного по адресу: ул. Пристанская, д. 148/2 (кадастровый номер 64:50:010753:79) и ул. Пристанская, д. 150/2 (кадастровый номер 64:50:010753:38)
н66	н67	В северо-восточном направлении вдоль границ земельного участка, расположенного по адресу: ул. Пристанская, д. 148/2 (кадастровый номер 64:50:010753:79) и ул. Пристанская, д. 150/2 (кадастровый номер 64:50:010753:38)
н67	н68	В северо-восточном направлении вдоль границ земельного участка, расположенного по адресу: ул. Пристанская, д. 148/2 (кадастровый номер 64:50:010753:79) и ул. Пристанская, д. 150/2 (кадастровый номер 64:50:010753:38)
н68	н69	В северо-восточном направлении вдоль границ земельного участка, расположенного по адресу: ул. Пристанская, д. 148/2 (кадастровый номер 64:50:010753:79) и ул. Пристанская, д. 150/2 (кадастровый номер 64:50:010753:38)
н69	н70	В северо-восточном направлении вдоль границ земельного участка, расположенного по адресу: ул. Пристанская, д. 148/2 (кадастровый номер 64:50:010753:79) и ул. Пристанская, д. 150/2 (кадастровый номер 64:50:010753:38)
н70	н71	В северо-восточном направлении вдоль границ земельного участка, расположенного по адресу: ул. Пристанская, д. 148/2 (кадастровый номер 64:50:010753:79) и ул. Пристанская, д. 150/2 (кадастровый номер 64:50:010753:38)
н71	н72	В северо-восточном направлении вдоль границ земельного участка, расположенного по адресу: ул. Пристанская, д. 148/2 (кадастровый номер 64:50:010753:79) и ул. Пристанская, д. 150/2 (кадастровый номер 64:50:010753:38)
н72	н73	В северо-восточном направлении вдоль границ земельного участка, расположенного по адресу: ул. Пристанская, д. 148/2 (кадастровый номер 64:50:010753:79) и ул. Пристанская, д. 150/2 (кадастровый номер 64:50:010753:38)

Текстовое описание местоположения границ населенных пунктов, территориальных зон, особо охраняемых природных территорий, зон с особыми условиями использования территорий

Прохождение границы		Описание прохождения границы
от точки	до точки	
1	2	3
н73	н74	В северо-восточном направлении вдоль границ земельного участка, расположенного по адресу: ул. Пристанская, д. 148/2 (кадастровый номер 64:50:010753:79) и ул. Пристанская, д. 150/2 (кадастровый номер 64:50:010753:38)
н74	н75	В северо-восточном направлении вдоль границ земельного участка, расположенного по адресу: ул. Пристанская, д. 148/2 (кадастровый номер 64:50:010753:79) и ул. Пристанская, д. 150/2 (кадастровый номер 64:50:010753:38)
н75	н76	В северо-восточном направлении вдоль границ земельного участка, расположенного по адресу: ул. Пристанская, д. 148/2 (кадастровый номер 64:50:010753:79) и ул. Пристанская, д. 150/2 (кадастровый номер 64:50:010753:38)
н76	н77	В северо-восточном направлении вдоль границ земельного участка, расположенного по адресу: ул. Пристанская, д. 148/2 (кадастровый номер 64:50:010753:79) и ул. Пристанская, д. 150/2 (кадастровый номер 64:50:010753:38)
н77	н78	В северо-восточном направлении вдоль границ земельного участка, расположенного по адресу: ул. Пристанская, д. 148/2 (кадастровый номер 64:50:010753:79) и ул. Пристанская, д. 150/2 (кадастровый номер 64:50:010753:38)
н78	н79	В северо-восточном направлении вдоль границ земельного участка, расположенного по адресу: ул. Пристанская, д. 148/2 (кадастровый номер 64:50:010753:79) и ул. Пристанская, д. 150/2 (кадастровый номер 64:50:010753:38)
н79	н80	В северо-восточном направлении вдоль границ земельного участка, расположенного по адресу: ул. Пристанская, д. 148/2 (кадастровый номер 64:50:010753:79) и ул. Пристанская, д. 150/2 (кадастровый номер 64:50:010753:38)
н80	н81	В северо-восточном направлении вдоль границ земельного участка, расположенного по адресу: ул. Пристанская, д. 148/2 (кадастровый номер 64:50:010753:79) и ул. Пристанская, д. 150/2 (кадастровый номер 64:50:010753:38)
н81	н82	В северо-восточном направлении вдоль границ земельного участка, расположенного по адресу: ул. Пристанская, д. 148/2 (кадастровый номер 64:50:010753:79) и ул. Пристанская, д. 150/2 (кадастровый номер 64:50:010753:38)
н82	н83	В северо-восточном направлении вдоль границ земельного участка, расположенного по адресу: ул. Пристанская, д. 148/2 (кадастровый номер 64:50:010753:79) и ул. Пристанская, д. 150/2 (кадастровый номер 64:50:010753:38)
н83	н84	В северо-восточном направлении вдоль границ земельного участка, расположенного по адресу: ул. Пристанская, д. 148/2 (кадастровый номер 64:50:010753:79) и ул. Пристанская, д. 150/2 (кадастровый номер 64:50:010753:38)
н84	н85	В северо-восточном направлении вдоль границ земельного участка, расположенного по адресу: ул. Пристанская, д. 148/2 (кадастровый номер 64:50:010753:79) и ул. Пристанская, д. 150/2 (кадастровый номер 64:50:010753:38)

Текстовое описание местоположения границ населенных пунктов, территориальных зон, особо охраняемых природных территорий, зон с особыми условиями использования территорий		
Прохождение границы		**Описание прохождения границы**
от точки	**до точки**	
1	**2**	**3**
н85	н86	В северо-восточном направлении вдоль границ земельного участка, расположенного по адресу: ул. Пристанская, д. 148/2 (кадастровый номер 64:50:010753:79) и ул. Пристанская, д. 150/2 (кадастровый номер 64:50:010753:38)
н86	н87	В северо-восточном направлении вдоль границ земельного участка, расположенного по адресу: ул. Пристанская, д. 148/2 (кадастровый номер 64:50:010753:79) и ул. Пристанская, д. 150/2 (кадастровый номер 64:50:010753:38)
н87	н88	В северо-восточном направлении вдоль границ земельного участка, расположенного по адресу: ул. Пристанская, д. 148/2 (кадастровый номер 64:50:010753:79) и ул. Пристанская, д. 150/2 (кадастровый номер 64:50:010753:38)
н88	н89	В северо-восточном направлении вдоль границ земельного участка, расположенного по адресу: ул. Пристанская, д. 148/2 (кадастровый номер 64:50:010753:79) и ул. Пристанская, д. 150/2 (кадастровый номер 64:50:010753:38)
н89	н90	В северо-восточном направлении вдоль границ земельного участка, расположенного по адресу: ул. Пристанская, д. 148/2 (кадастровый номер 64:50:010753:79) и ул. Пристанская, д. 150/2 (кадастровый номер 64:50:010753:38)
н90	н91	В северо-восточном направлении вдоль границ земельного участка, расположенного по адресу: ул. Пристанская, д. 148/2 (кадастровый номер 64:50:010753:79) и ул. Пристанская, д. 150/2 (кадастровый номер 64:50:010753:38)
н91	н92	В северо-восточном направлении вдоль границ земельного участка, расположенного по адресу: ул. Пристанская, д. 148/2 (кадастровый номер 64:50:010753:79) и ул. Пристанская, д. 150/2 (кадастровый номер 64:50:010753:38)
н92	н1	В северо-восточном направлении вдоль границ земельного участка, расположенного по адресу: ул. Пристанская, д. 148/2 (кадастровый номер 64:50:010753:79) и ул. Пристанская, д. 150/2 (кадастровый номер 64:50:010753:38)
н93	н94	В северо-восточном направлении вдоль границ земельного участка, расположенного по адресу: ул. Пристанская, д. 148/2 (кадастровый номер 64:50:010753:79) и ул. Пристанская, д. 150/2 (кадастровый номер 64:50:010753:38)
н94	н95	В северо-восточном направлении вдоль границ земельного участка, расположенного по адресу: ул. Пристанская, д. 148/2 (кадастровый номер 64:50:010753:79) и ул. Пристанская, д. 150/2 (кадастровый номер 64:50:010753:38)
н95	н96	В северо-восточном направлении вдоль границ земельного участка, расположенного по адресу: ул. Пристанская, д. 148/2 (кадастровый номер 64:50:010753:79) и ул. Пристанская, д. 150/2 (кадастровый номер 64:50:010753:38)
н96	н97	В северо-восточном направлении вдоль границ земельного участка, расположенного по адресу: ул. Пристанская, д. 148/2 (кадастровый номер 64:50:010753:79) и ул. Пристанская, д. 150/2 (кадастровый номер 64:50:010753:38)

Текстовое описание местоположения границ населенных пунктов, территориальных зон, особо охраняемых природных территорий, зон с особыми условиями использования территорий		
Прохождение границы		**Описание прохождения границы**
от точки	**до точки**	
1	**2**	**3**
н97	н98	В северо-восточном направлении вдоль границ земельного участка, расположенного по адресу: ул. Пристанская, д. 148/2 (кадастровый номер 64:50:010753:79) и ул. Пристанская, д. 150/2 (кадастровый номер 64:50:010753:38)
н98	н99	В северо-восточном направлении вдоль границ земельного участка, расположенного по адресу: ул. Пристанская, д. 148/2 (кадастровый номер 64:50:010753:79) и ул. Пристанская, д. 150/2 (кадастровый номер 64:50:010753:38)
н99	н100	В северо-восточном направлении вдоль границ земельного участка, расположенного по адресу: ул. Пристанская, д. 148/2 (кадастровый номер 64:50:010753:79) и ул. Пристанская, д. 150/2 (кадастровый номер 64:50:010753:38)
н100	н101	В северо-восточном направлении вдоль границ земельного участка, расположенного по адресу: ул. Пристанская, д. 148/2 (кадастровый номер 64:50:010753:79) и ул. Пристанская, д. 150/2 (кадастровый номер 64:50:010753:38)
н101	н102	В северо-восточном направлении вдоль границ земельного участка, расположенного по адресу: ул. Пристанская, д. 148/2 (кадастровый номер 64:50:010753:79) и ул. Пристанская, д. 150/2 (кадастровый номер 64:50:010753:38)
н102	н103	В северо-восточном направлении вдоль границ земельного участка, расположенного по адресу: ул. Пристанская, д. 148/2 (кадастровый номер 64:50:010753:79) и ул. Пристанская, д. 150/2 (кадастровый номер 64:50:010753:38)
н103	н104	В северо-восточном направлении вдоль границ земельного участка, расположенного по адресу: ул. Пристанская, д. 148/2 (кадастровый номер 64:50:010753:79) и ул. Пристанская, д. 150/2 (кадастровый номер 64:50:010753:38)
н104	н105	В северо-восточном направлении вдоль границ земельного участка, расположенного по адресу: ул. Пристанская, д. 148/2 (кадастровый номер 64:50:010753:79) и ул. Пристанская, д. 150/2 (кадастровый номер 64:50:010753:38)
н105	н106	В северо-восточном направлении вдоль границ земельного участка, расположенного по адресу: ул. Пристанская, д. 148/2 (кадастровый номер 64:50:010753:79) и ул. Пристанская, д. 150/2 (кадастровый номер 64:50:010753:38)
н106	н107	В северо-восточном направлении вдоль границ земельного участка, расположенного по адресу: ул. Пристанская, д. 148/2 (кадастровый номер 64:50:010753:79) и ул. Пристанская, д. 150/2 (кадастровый номер 64:50:010753:38)
н107	н108	В северо-восточном направлении вдоль границ земельного участка, расположенного по адресу: ул. Пристанская, д. 148/2 (кадастровый номер 64:50:010753:79) и ул. Пристанская, д. 150/2 (кадастровый номер 64:50:010753:38)
н108	н109	В северо-восточном направлении вдоль границ земельного участка, расположенного по адресу: ул. Пристанская, д. 148/2 (кадастровый номер 64:50:010753:79) и ул. Пристанская, д. 150/2 (кадастровый номер 64:50:010753:38)

Текстовое описание местоположения границ населенных пунктов, территориальных зон, особо охраняемых природных территорий, зон с особыми условиями использования территорий

Прохождение границы		Описание прохождения границы
от точки	до точки	
1	2	3
н109	н110	В северо-восточном направлении вдоль границ земельного участка, расположенного по адресу: ул. Пристанская, д. 148/2 (кадастровый номер 64:50:010753:79) и ул. Пристанская, д. 150/2 (кадастровый номер 64:50:010753:38)
н110	н111	В северо-восточном направлении вдоль границ земельного участка, расположенного по адресу: ул. Пристанская, д. 148/2 (кадастровый номер 64:50:010753:79) и ул. Пристанская, д. 150/2 (кадастровый номер 64:50:010753:38)
н111	н112	В северо-восточном направлении вдоль границ земельного участка, расположенного по адресу: ул. Пристанская, д. 148/2 (кадастровый номер 64:50:010753:79) и ул. Пристанская, д. 150/2 (кадастровый номер 64:50:010753:38)
н112	н113	В северо-восточном направлении вдоль границ земельного участка, расположенного по адресу: ул. Пристанская, д. 148/2 (кадастровый номер 64:50:010753:79) и ул. Пристанская, д. 150/2 (кадастровый номер 64:50:010753:38)
н113	н114	В северо-восточном направлении вдоль границ земельного участка, расположенного по адресу: ул. Пристанская, д. 148/2 (кадастровый номер 64:50:010753:79) и ул. Пристанская, д. 150/2 (кадастровый номер 64:50:010753:38)
н114	н115	В северо-восточном направлении вдоль границ земельного участка, расположенного по адресу: ул. Пристанская, д. 148/2 (кадастровый номер 64:50:010753:79) и ул. Пристанская, д. 150/2 (кадастровый номер 64:50:010753:38)
н115	н116	В северо-восточном направлении вдоль границ земельного участка, расположенного по адресу: ул. Пристанская, д. 148/2 (кадастровый номер 64:50:010753:79) и ул. Пристанская, д. 150/2 (кадастровый номер 64:50:010753:38)
н116	н117	В северо-восточном направлении вдоль границ земельного участка, расположенного по адресу: ул. Пристанская, д. 148/2 (кадастровый номер 64:50:010753:79) и ул. Пристанская, д. 150/2 (кадастровый номер 64:50:010753:38)
н117	н118	В северо-восточном направлении вдоль границ земельного участка, расположенного по адресу: ул. Пристанская, д. 148/2 (кадастровый номер 64:50:010753:79) и ул. Пристанская, д. 150/2 (кадастровый номер 64:50:010753:38)
н118	н119	В северо-восточном направлении вдоль границ земельного участка, расположенного по адресу: ул. Пристанская, д. 148/2 (кадастровый номер 64:50:010753:79) и ул. Пристанская, д. 150/2 (кадастровый номер 64:50:010753:38)
н119	н120	В северо-восточном направлении вдоль границ земельного участка, расположенного по адресу: ул. Пристанская, д. 148/2 (кадастровый номер 64:50:010753:79) и ул. Пристанская, д. 150/2 (кадастровый номер 64:50:010753:38)
н120	н121	В северо-восточном направлении вдоль границ земельного участка, расположенного по адресу: ул. Пристанская, д. 148/2 (кадастровый номер 64:50:010753:79) и ул. Пристанская, д. 150/2 (кадастровый номер 64:50:010753:38)

Текстовое описание местоположения границ населенных пунктов, территориальных зон, особо охраняемых природных территорий, зон с особыми условиями использования территорий

Прохождение границы		Описание прохождения границы
от точки	до точки	
1	2	3
н121	н122	В северо-восточном направлении вдоль границ земельного участка, расположенного по адресу: ул. Пристанская, д. 148/2 (кадастровый номер 64:50:010753:79) и ул. Пристанская, д. 150/2 (кадастровый номер 64:50:010753:38)
н122	н123	В северо-восточном направлении вдоль границ земельного участка, расположенного по адресу: ул. Пристанская, д. 148/2 (кадастровый номер 64:50:010753:79) и ул. Пристанская, д. 150/2 (кадастровый номер 64:50:010753:38)
н123	н124	В северо-восточном направлении вдоль границ земельного участка, расположенного по адресу: ул. Пристанская, д. 148/2 (кадастровый номер 64:50:010753:79) и ул. Пристанская, д. 150/2 (кадастровый номер 64:50:010753:38)
н124	н125	В северо-восточном направлении вдоль границ земельного участка, расположенного по адресу: ул. Пристанская, д. 148/2 (кадастровый номер 64:50:010753:79) и ул. Пристанская, д. 150/2 (кадастровый номер 64:50:010753:38)
н125	н126	В северо-восточном направлении вдоль границ земельного участка, расположенного по адресу: ул. Пристанская, д. 148/2 (кадастровый номер 64:50:010753:79) и ул. Пристанская, д. 150/2 (кадастровый номер 64:50:010753:38)
н126	н127	В северо-восточном направлении вдоль границ земельного участка, расположенного по адресу: ул. Пристанская, д. 148/2 (кадастровый номер 64:50:010753:79) и ул. Пристанская, д. 150/2 (кадастровый номер 64:50:010753:38)
н127	н128	В северо-восточном направлении вдоль границ земельного участка, расположенного по адресу: ул. Пристанская, д. 148/2 (кадастровый номер 64:50:010753:79) и ул. Пристанская, д. 150/2 (кадастровый номер 64:50:010753:38)
н128	н129	В северо-восточном направлении вдоль границ земельного участка, расположенного по адресу: ул. Пристанская, д. 148/2 (кадастровый номер 64:50:010753:79) и ул. Пристанская, д. 150/2 (кадастровый номер 64:50:010753:38)
н129	н130	В северо-восточном направлении вдоль границ земельного участка, расположенного по адресу: ул. Пристанская, д. 148/2 (кадастровый номер 64:50:010753:79) и ул. Пристанская, д. 150/2 (кадастровый номер 64:50:010753:38)
н130	н131	В северо-восточном направлении вдоль границ земельного участка, расположенного по адресу: ул. Пристанская, д. 148/2 (кадастровый номер 64:50:010753:79) и ул. Пристанская, д. 150/2 (кадастровый номер 64:50:010753:38)
н131	н132	В северо-восточном направлении вдоль границ земельного участка, расположенного по адресу: ул. Пристанская, д. 148/2 (кадастровый номер 64:50:010753:79) и ул. Пристанская, д. 150/2 (кадастровый номер 64:50:010753:38)
н132	н133	В северо-восточном направлении вдоль границ земельного участка, расположенного по адресу: ул. Пристанская, д. 148/2 (кадастровый номер 64:50:010753:79) и ул. Пристанская, д. 150/2 (кадастровый номер 64:50:010753:38)

Текстовое описание местоположения границ населенных пунктов, территориальных зон, особо охраняемых природных территорий, зон с особыми условиями использования территорий

Прохождение границы		Описание прохождения границы
от точки	до точки	
1	2	3
н133	н134	В северо-восточном направлении вдоль границ земельного участка, расположенного по адресу: ул. Пристанская, д. 148/2 (кадастровый номер 64:50:010753:79) и ул. Пристанская, д. 150/2 (кадастровый номер 64:50:010753:38)
н134	н135	В северо-восточном направлении вдоль границ земельного участка, расположенного по адресу: ул. Пристанская, д. 148/2 (кадастровый номер 64:50:010753:79) и ул. Пристанская, д. 150/2 (кадастровый номер 64:50:010753:38)
н135	н136	В северо-восточном направлении вдоль границ земельного участка, расположенного по адресу: ул. Пристанская, д. 148/2 (кадастровый номер 64:50:010753:79) и ул. Пристанская, д. 150/2 (кадастровый номер 64:50:010753:38)
н136	н137	В северо-восточном направлении вдоль границ земельного участка, расположенного по адресу: ул. Пристанская, д. 148/2 (кадастровый номер 64:50:010753:79) и ул. Пристанская, д. 150/2 (кадастровый номер 64:50:010753:38)
н137	н138	В северо-восточном направлении вдоль границ земельного участка, расположенного по адресу: ул. Пристанская, д. 148/2 (кадастровый номер 64:50:010753:79) и ул. Пристанская, д. 150/2 (кадастровый номер 64:50:010753:38)
н138	н139	В северо-восточном направлении вдоль границ земельного участка, расположенного по адресу: ул. Пристанская, д. 148/2 (кадастровый номер 64:50:010753:79) и ул. Пристанская, д. 150/2 (кадастровый номер 64:50:010753:38)
н139	н140	В северо-восточном направлении вдоль границ земельного участка, расположенного по адресу: ул. Пристанская, д. 148/2 (кадастровый номер 64:50:010753:79) и ул. Пристанская, д. 150/2 (кадастровый номер 64:50:010753:38)
н140	н93	В северо-восточном направлении вдоль границ земельного участка, расположенного по адресу: ул. Пристанская, д. 148/2 (кадастровый номер 64:50:010753:79) и ул. Пристанская, д. 150/2 (кадастровый номер 64:50:010753:38)
н140	н93	В северо-восточном направлении вдоль границ земельного участка, расположенного по адресу: ул. Пристанская, д. 148/2 (кадастровый номер 64:50:010753:79) и ул. Пристанская, д. 150/2 (кадастровый номер 64:50:010753:38)
н140	н93	В северо-восточном направлении вдоль границ земельного участка, расположенного по адресу: ул. Пристанская, д. 148/2 (кадастровый номер 64:50:010753:79) и ул. Пристанская, д. 150/2 (кадастровый номер 64:50:010753:38)
н140	н93	В северо-восточном направлении вдоль границ земельного участка, расположенного по адресу: ул. Пристанская, д. 148/2 (кадастровый номер 64:50:010753:79) и ул. Пристанская, д. 150/2 (кадастровый номер 64:50:010753:38)
н140	н93	В северо-восточном направлении вдоль границ земельного участка, расположенного по адресу: ул. Пристанская, д. 148/2 (кадастровый номер 64:50:010753:79) и ул. Пристанская, д. 150/2 (кадастровый номер 64:50:010753:38)

Текстовое описание местоположения границ населенных пунктов, территориальных зон, особо охраняемых природных территорий, зон с особыми условиями использования территорий		
Прохождение границы		**Описание прохождения границы**
от точки	**до точки**	
1	**2**	**3**
н140	н93	В северо-восточном направлении вдоль границ земельного участка, расположенного по адресу: ул. Пристанская, д. 148/2 (кадастровый номер 64:50:010753:79) и ул. Пристанская, д. 150/2 (кадастровый номер 64:50:010753:38)
н140	н93	В северо-восточном направлении вдоль границ земельного участка, расположенного по адресу: ул. Пристанская, д. 148/2 (кадастровый номер 64:50:010753:79) и ул. Пристанская, д. 150/2 (кадастровый номер 64:50:010753:38)
н140	н93	В северо-восточном направлении вдоль границ земельного участка, расположенного по адресу: ул. Пристанская, д. 148/2 (кадастровый номер 64:50:010753:79) и ул. Пристанская, д. 150/2 (кадастровый номер 64:50:010753:38)
н140	н93	В северо-восточном направлении вдоль границ земельного участка, расположенного по адресу: ул. Пристанская, д. 148/2 (кадастровый номер 64:50:010753:79) и ул. Пристанская, д. 150/2 (кадастровый номер 64:50:010753:38)
н140	н93	В северо-восточном направлении вдоль границ земельного участка, расположенного по адресу: ул. Пристанская, д. 148/2 (кадастровый номер 64:50:010753:79) и ул. Пристанская, д. 150/2 (кадастровый номер 64:50:010753:38)
н140	н93	В северо-восточном направлении вдоль границ земельного участка, расположенного по адресу: ул. Пристанская, д. 148/2 (кадастровый номер 64:50:010753:79) и ул. Пристанская, д. 150/2 (кадастровый номер 64:50:010753:38)
н140	н93	В северо-восточном направлении вдоль границ земельного участка, расположенного по адресу: ул. Пристанская, д. 148/2 (кадастровый номер 64:50:010753:79) и ул. Пристанская, д. 150/2 (кадастровый номер 64:50:010753:38)
н140	н93	В северо-восточном направлении вдоль границ земельного участка, расположенного по адресу: ул. Пристанская, д. 148/2 (кадастровый номер 64:50:010753:79) и ул. Пристанская, д. 150/2 (кадастровый номер 64:50:010753:38)
н140	н93	В северо-восточном направлении вдоль границ земельного участка, расположенного по адресу: ул. Пристанская, д. 148/2 (кадастровый номер 64:50:010753:79) и ул. Пристанская, д. 150/2 (кадастровый номер 64:50:010753:38)
н140	н93	В северо-восточном направлении вдоль границ земельного участка, расположенного по адресу: ул. Пристанская, д. 148/2 (кадастровый номер 64:50:010753:79) и ул. Пристанская, д. 150/2 (кадастровый номер 64:50:010753:38)
н140	н93	В северо-восточном направлении вдоль границ земельного участка, расположенного по адресу: ул. Пристанская, д. 148/2 (кадастровый номер 64:50:010753:79) и ул. Пристанская, д. 150/2 (кадастровый номер 64:50:010753:38)
н140	н93	В северо-восточном направлении вдоль границ земельного участка, расположенного по адресу: ул. Пристанская, д. 148/2 (кадастровый номер 64:50:010753:79) и ул. Пристанская, д. 150/2 (кадастровый номер 64:50:010753:38)
н140	н93	В северо-восточном направлении вдоль границ земельного участка, расположенного по адресу: ул. Пристанская, д. 148/2 (кадастровый номер 64:50:010753:79) и ул. Пристанская, д. 150/2 (кадастровый номер 64:50:010753:38)

Текстовое описание местоположения границ населенных пунктов, территориальных зон, особо охраняемых природных территорий, зон с особыми условиями использования территорий		
Прохождение границы		**Описание прохождения границы**
от точки	**до точки**	
1	**2**	**3**
н140	н93	В северо-восточном направлении вдоль границ земельного участка, расположенного по адресу: ул. Пристанская, д. 148/2 (кадастровый номер 64:50:010753:79) и ул. Пристанская, д. 150/2 (кадастровый номер 64:50:010753:38)
н140	н93	В северо-восточном направлении вдоль границ земельного участка, расположенного по адресу: ул. Пристанская, д. 148/2 (кадастровый номер 64:50:010753:79) и ул. Пристанская, д. 150/2 (кадастровый номер 64:50:010753:38)
н140	н93	В северо-восточном направлении вдоль границ земельного участка, расположенного по адресу: ул. Пристанская, д. 148/2 (кадастровый номер 64:50:010753:79) и ул. Пристанская, д. 150/2 (кадастровый номер 64:50:010753:38)
н140	н93	В северо-восточном направлении вдоль границ земельного участка, расположенного по адресу: ул. Пристанская, д. 148/2 (кадастровый номер 64:50:010753:79) и ул. Пристанская, д. 150/2 (кадастровый номер 64:50:010753:38)
н140	н93	В северо-восточном направлении вдоль границ земельного участка, расположенного по адресу: ул. Пристанская, д. 148/2 (кадастровый номер 64:50:010753:79) и ул. Пристанская, д. 150/2 (кадастровый номер 64:50:010753:38)
н140	н93	В северо-восточном направлении вдоль границ земельного участка, расположенного по адресу: ул. Пристанская, д. 148/2 (кадастровый номер 64:50:010753:79) и ул. Пристанская, д. 150/2 (кадастровый номер 64:50:010753:38)
н140	н93	В северо-восточном направлении вдоль границ земельного участка, расположенного по адресу: ул. Пристанская, д. 148/2 (кадастровый номер 64:50:010753:79) и ул. Пристанская, д. 150/2 (кадастровый номер 64:50:010753:38)
н140	н93	В северо-восточном направлении вдоль границ земельного участка, расположенного по адресу: ул. Пристанская, д. 148/2 (кадастровый номер 64:50:010753:79) и ул. Пристанская, д. 150/2 (кадастровый номер 64:50:010753:38)
н140	н93	В северо-восточном направлении вдоль границ земельного участка, расположенного по адресу: ул. Пристанская, д. 148/2 (кадастровый номер 64:50:010753:79) и ул. Пристанская, д. 150/2 (кадастровый номер 64:50:010753:38)
н140	н93	В северо-восточном направлении вдоль границ земельного участка, расположенного по адресу: ул. Пристанская, д. 148/2 (кадастровый номер 64:50:010753:79) и ул. Пристанская, д. 150/2 (кадастровый номер 64:50:010753:38)
н140	н93	В северо-восточном направлении вдоль границ земельного участка, расположенного по адресу: ул. Пристанская, д. 148/2 (кадастровый номер 64:50:010753:79) и ул. Пристанская, д. 150/2 (кадастровый номер 64:50:010753:38)
н140	н93	В северо-восточном направлении вдоль границ земельного участка, расположенного по адресу: ул. Пристанская, д. 148/2 (кадастровый номер 64:50:010753:79) и ул. Пристанская, д. 150/2 (кадастровый номер 64:50:010753:38)
н140	н93	В северо-восточном направлении вдоль границ земельного участка, расположенного по адресу: ул. Пристанская, д. 148/2 (кадастровый номер 64:50:010753:79) и ул. Пристанская, д. 150/2 (кадастровый номер 64:50:010753:38)

Текстовое описание местоположения границ населенных пунктов, территориальных зон, особо охраняемых природных территорий, зон с особыми условиями использования территорий

Прохождение границы		Описание прохождения границы
от точки	до точки	
1	2	3
н140	н93	В северо-восточном направлении вдоль границ земельного участка, расположенного по адресу: ул. Пристанская, д. 148/2 (кадастровый номер 64:50:010753:79) и ул. Пристанская, д. 150/2 (кадастровый номер 64:50:010753:38)
н140	н93	В северо-восточном направлении вдоль границ земельного участка, расположенного по адресу: ул. Пристанская, д. 148/2 (кадастровый номер 64:50:010753:79) и ул. Пристанская, д. 150/2 (кадастровый номер 64:50:010753:38)
н140	н93	В северо-восточном направлении вдоль границ земельного участка, расположенного по адресу: ул. Пристанская, д. 148/2 (кадастровый номер 64:50:010753:79) и ул. Пристанская, д. 150/2 (кадастровый номер 64:50:010753:38)
н140	н93	В северо-восточном направлении вдоль границ земельного участка, расположенного по адресу: ул. Пристанская, д. 148/2 (кадастровый номер 64:50:010753:79) и ул. Пристанская, д. 150/2 (кадастровый номер 64:50:010753:38)
н140	н93	В северо-восточном направлении вдоль границ земельного участка, расположенного по адресу: ул. Пристанская, д. 148/2 (кадастровый номер 64:50:010753:79) и ул. Пристанская, д. 150/2 (кадастровый номер 64:50:010753:38)
н140	н93	В северо-восточном направлении вдоль границ земельного участка, расположенного по адресу: ул. Пристанская, д. 148/2 (кадастровый номер 64:50:010753:79) и ул. Пристанская, д. 150/2 (кадастровый номер 64:50:010753:38)
н140	н93	В северо-восточном направлении вдоль границ земельного участка, расположенного по адресу: ул. Пристанская, д. 148/2 (кадастровый номер 64:50:010753:79) и ул. Пристанская, д. 150/2 (кадастровый номер 64:50:010753:38)
н140	н93	В северо-восточном направлении вдоль границ земельного участка, расположенного по адресу: ул. Пристанская, д. 148/2 (кадастровый номер 64:50:010753:79) и ул. Пристанская, д. 150/2 (кадастровый номер 64:50:010753:38)
н140	н93	В северо-восточном направлении вдоль границ земельного участка, расположенного по адресу: ул. Пристанская, д. 148/2 (кадастровый номер 64:50:010753:79) и ул. Пристанская, д. 150/2 (кадастровый номер 64:50:010753:38)
н140	н93	В северо-восточном направлении вдоль границ земельного участка, расположенного по адресу: ул. Пристанская, д. 148/2 (кадастровый номер 64:50:010753:79) и ул. Пристанская, д. 150/2 (кадастровый номер 64:50:010753:38)
н140	н93	В северо-восточном направлении вдоль границ земельного участка, расположенного по адресу: ул. Пристанская, д. 148/2 (кадастровый номер 64:50:010753:79) и ул. Пристанская, д. 150/2 (кадастровый номер 64:50:010753:38)
н140	н93	В северо-восточном направлении вдоль границ земельного участка, расположенного по адресу: ул. Пристанская, д. 148/2 (кадастровый номер 64:50:010753:79) и ул. Пристанская, д. 150/2 (кадастровый номер 64:50:010753:38)
н140	н93	В северо-восточном направлении вдоль границ земельного участка, расположенного по адресу: ул. Пристанская, д. 148/2 (кадастровый номер 64:50:010753:79) и ул. Пристанская, д. 150/2 (кадастровый номер 64:50:010753:38)

Текстовое описание местоположения границ населенных пунктов, территориальных зон, особо охраняемых природных территорий, зон с особыми условиями использования территорий

Прохождение границы		Описание прохождения границы
от точки	до точки	
1	2	3
н140	н93	В северо-восточном направлении вдоль границ земельного участка, расположенного по адресу: ул. Пристанская, д. 148/2 (кадастровый номер 64:50:010753:79) и ул. Пристанская, д. 150/2 (кадастровый номер 64:50:010753:38)
н140	н93	В северо-восточном направлении вдоль границ земельного участка, расположенного по адресу: ул. Пристанская, д. 148/2 (кадастровый номер 64:50:010753:79) и ул. Пристанская, д. 150/2 (кадастровый номер 64:50:010753:38)
н140	н93	В северо-восточном направлении вдоль границ земельного участка, расположенного по адресу: ул. Пристанская, д. 148/2 (кадастровый номер 64:50:010753:79) и ул. Пристанская, д. 150/2 (кадастровый номер 64:50:010753:38)
н140	н93	В северо-восточном направлении вдоль границ земельного участка, расположенного по адресу: ул. Пристанская, д. 148/2 (кадастровый номер 64:50:010753:79) и ул. Пристанская, д. 150/2 (кадастровый номер 64:50:010753:38)
н140	н93	В северо-восточном направлении вдоль границ земельного участка, расположенного по адресу: ул. Пристанская, д. 148/2 (кадастровый номер 64:50:010753:79) и ул. Пристанская, д. 150/2 (кадастровый номер 64:50:010753:38)
н140	н93	В северо-восточном направлении вдоль границ земельного участка, расположенного по адресу: ул. Пристанская, д. 148/2 (кадастровый номер 64:50:010753:79) и ул. Пристанская, д. 150/2 (кадастровый номер 64:50:010753:38)
н140	н93	В северо-восточном направлении вдоль границ земельного участка, расположенного по адресу: ул. Пристанская, д. 148/2 (кадастровый номер 64:50:010753:79) и ул. Пристанская, д. 150/2 (кадастровый номер 64:50:010753:38)
н140	н93	В северо-восточном направлении вдоль границ земельного участка, расположенного по адресу: ул. Пристанская, д. 148/2 (кадастровый номер 64:50:010753:79) и ул. Пристанская, д. 150/2 (кадастровый номер 64:50:010753:38)
н140	н93	В северо-восточном направлении вдоль границ земельного участка, расположенного по адресу: ул. Пристанская, д. 148/2 (кадастровый номер 64:50:010753:79) и ул. Пристанская, д. 150/2 (кадастровый номер 64:50:010753:38)
н140	н93	В северо-восточном направлении вдоль границ земельного участка, расположенного по адресу: ул. Пристанская, д. 148/2 (кадастровый номер 64:50:010753:79) и ул. Пристанская, д. 150/2 (кадастровый номер 64:50:010753:38)
н140	н93	В северо-восточном направлении вдоль границ земельного участка, расположенного по адресу: ул. Пристанская, д. 148/2 (кадастровый номер 64:50:010753:79) и ул. Пристанская, д. 150/2 (кадастровый номер 64:50:010753:38)
н140	н93	В северо-восточном направлении вдоль границ земельного участка, расположенного по адресу: ул. Пристанская, д. 148/2 (кадастровый номер 64:50:010753:79) и ул. Пристанская, д. 150/2 (кадастровый номер 64:50:010753:38)
н140	н93	В северо-восточном направлении вдоль границ земельного участка, расположенного по адресу: ул. Пристанская, д. 148/2 (кадастровый номер 64:50:010753:79) и ул. Пристанская, д. 150/2 (кадастровый номер 64:50:010753:38)

Текстовое описание местоположения границ населенных пунктов, территориальных зон, особо охраняемых природных территорий, зон с особыми условиями использования территорий

Прохождение границы		Описание прохождения границы
от точки	до точки	
1	2	3
н140	н93	В северо-восточном направлении вдоль границ земельного участка, расположенного по адресу: ул. Пристанская, д. 148/2 (кадастровый номер 64:50:010753:79) и ул. Пристанская, д. 150/2 (кадастровый номер 64:50:010753:38)
н140	н93	В северо-восточном направлении вдоль границ земельного участка, расположенного по адресу: ул. Пристанская, д. 148/2 (кадастровый номер 64:50:010753:79) и ул. Пристанская, д. 150/2 (кадастровый номер 64:50:010753:38)
н140	н93	В северо-восточном направлении вдоль границ земельного участка, расположенного по адресу: ул. Пристанская, д. 148/2 (кадастровый номер 64:50:010753:79) и ул. Пристанская, д. 150/2 (кадастровый номер 64:50:010753:38)
н140	н93	В северо-восточном направлении вдоль границ земельного участка, расположенного по адресу: ул. Пристанская, д. 148/2 (кадастровый номер 64:50:010753:79) и ул. Пристанская, д. 150/2 (кадастровый номер 64:50:010753:38)
н140	н93	В северо-восточном направлении вдоль границ земельного участка, расположенного по адресу: ул. Пристанская, д. 148/2 (кадастровый номер 64:50:010753:79) и ул. Пристанская, д. 150/2 (кадастровый номер 64:50:010753:38)
н140	н93	В северо-восточном направлении вдоль границ земельного участка, расположенного по адресу: ул. Пристанская, д. 148/2 (кадастровый номер 64:50:010753:79) и ул. Пристанская, д. 150/2 (кадастровый номер 64:50:010753:38)
н140	н93	В северо-восточном направлении вдоль границ земельного участка, расположенного по адресу: ул. Пристанская, д. 148/2 (кадастровый номер 64:50:010753:79) и ул. Пристанская, д. 150/2 (кадастровый номер 64:50:010753:38)
н140	н93	В северо-восточном направлении вдоль границ земельного участка, расположенного по адресу: ул. Пристанская, д. 148/2 (кадастровый номер 64:50:010753:79) и ул. Пристанская, д. 150/2 (кадастровый номер 64:50:010753:38)
н140	н93	В северо-восточном направлении вдоль границ земельного участка, расположенного по адресу: ул. Пристанская, д. 148/2 (кадастровый номер 64:50:010753:79) и ул. Пристанская, д. 150/2 (кадастровый номер 64:50:010753:38)
н140	н93	В северо-восточном направлении вдоль границ земельного участка, расположенного по адресу: ул. Пристанская, д. 148/2 (кадастровый номер 64:50:010753:79) и ул. Пристанская, д. 150/2 (кадастровый номер 64:50:010753:38)
н140	н93	В северо-восточном направлении вдоль границ земельного участка, расположенного по адресу: ул. Пристанская, д. 148/2 (кадастровый номер 64:50:010753:79) и ул. Пристанская, д. 150/2 (кадастровый номер 64:50:010753:38)
н140	н93	В северо-восточном направлении вдоль границ земельного участка, расположенного по адресу: ул. Пристанская, д. 148/2 (кадастровый номер 64:50:010753:79) и ул. Пристанская, д. 150/2 (кадастровый номер 64:50:010753:38)
н140	н93	В северо-восточном направлении вдоль границ земельного участка, расположенного по адресу: ул. Пристанская, д. 148/2 (кадастровый номер 64:50:010753:79) и ул. Пристанская, д. 150/2 (кадастровый номер 64:50:010753:38)

Текстовое описание местоположения границ населенных пунктов, территориальных зон, особо охраняемых природных территорий, зон с особыми условиями использования территорий

Прохождение границы		Описание прохождения границы
от точки	до точки	
1	2	3
н140	н93	В северо-восточном направлении вдоль границ земельного участка, расположенного по адресу: ул. Пристанская, д. 148/2 (кадастровый номер 64:50:010753:79) и ул. Пристанская, д. 150/2 (кадастровый номер 64:50:010753:38)
н140	н93	В северо-восточном направлении вдоль границ земельного участка, расположенного по адресу: ул. Пристанская, д. 148/2 (кадастровый номер 64:50:010753:79) и ул. Пристанская, д. 150/2 (кадастровый номер 64:50:010753:38)
н140	н93	В северо-восточном направлении вдоль границ земельного участка, расположенного по адресу: ул. Пристанская, д. 148/2 (кадастровый номер 64:50:010753:79) и ул. Пристанская, д. 150/2 (кадастровый номер 64:50:010753:38)
н140	н93	В северо-восточном направлении вдоль границ земельного участка, расположенного по адресу: ул. Пристанская, д. 148/2 (кадастровый номер 64:50:010753:79) и ул. Пристанская, д. 150/2 (кадастровый номер 64:50:010753:38)
н140	н93	В северо-восточном направлении вдоль границ земельного участка, расположенного по адресу: ул. Пристанская, д. 148/2 (кадастровый номер 64:50:010753:79) и ул. Пристанская, д. 150/2 (кадастровый номер 64:50:010753:38)
н140	н93	В северо-восточном направлении вдоль границ земельного участка, расположенного по адресу: ул. Пристанская, д. 148/2 (кадастровый номер 64:50:010753:79) и ул. Пристанская, д. 150/2 (кадастровый номер 64:50:010753:38)
н140	н93	В северо-восточном направлении вдоль границ земельного участка, расположенного по адресу: ул. Пристанская, д. 148/2 (кадастровый номер 64:50:010753:79) и ул. Пристанская, д. 150/2 (кадастровый номер 64:50:010753:38)
н140	н93	В северо-восточном направлении вдоль границ земельного участка, расположенного по адресу: ул. Пристанская, д. 148/2 (кадастровый номер 64:50:010753:79) и ул. Пристанская, д. 150/2 (кадастровый номер 64:50:010753:38)
н140	н93	В северо-восточном направлении вдоль границ земельного участка, расположенного по адресу: ул. Пристанская, д. 148/2 (кадастровый номер 64:50:010753:79) и ул. Пристанская, д. 150/2 (кадастровый номер 64:50:010753:38)
н140	н93	В северо-восточном направлении вдоль границ земельного участка, расположенного по адресу: ул. Пристанская, д. 148/2 (кадастровый номер 64:50:010753:79) и ул. Пристанская, д. 150/2 (кадастровый номер 64:50:010753:38)
н140	н93	В северо-восточном направлении вдоль границ земельного участка, расположенного по адресу: ул. Пристанская, д. 148/2 (кадастровый номер 64:50:010753:79) и ул. Пристанская, д. 150/2 (кадастровый номер 64:50:010753:38)
н140	н93	В северо-восточном направлении вдоль границ земельного участка, расположенного по адресу: ул. Пристанская, д. 148/2 (кадастровый номер 64:50:010753:79) и ул. Пристанская, д. 150/2 (кадастровый номер 64:50:010753:38)
н140	н93	В северо-восточном направлении вдоль границ земельного участка, расположенного по адресу: ул. Пристанская, д. 148/2 (кадастровый номер 64:50:010753:79) и ул. Пристанская, д. 150/2 (кадастровый номер 64:50:010753:38)

Текстовое описание местоположения границ населенных пунктов, территориальных зон, особо охраняемых природных территорий, зон с особыми условиями использования территорий

Прохождение границы		Описание прохождения границы
от точки	до точки	
1	2	3
н140	н93	В северо-восточном направлении вдоль границ земельного участка, расположенного по адресу: ул. Пристанская, д. 148/2 (кадастровый номер 64:50:010753:79) и ул. Пристанская, д. 150/2 (кадастровый номер 64:50:010753:38)
н140	н93	В северо-восточном направлении вдоль границ земельного участка, расположенного по адресу: ул. Пристанская, д. 148/2 (кадастровый номер 64:50:010753:79) и ул. Пристанская, д. 150/2 (кадастровый номер 64:50:010753:38)
н140	н93	В северо-восточном направлении вдоль границ земельного участка, расположенного по адресу: ул. Пристанская, д. 148/2 (кадастровый номер 64:50:010753:79) и ул. Пристанская, д. 150/2 (кадастровый номер 64:50:010753:38)
н140	н93	В северо-восточном направлении вдоль границ земельного участка, расположенного по адресу: ул. Пристанская, д. 148/2 (кадастровый номер 64:50:010753:79) и ул. Пристанская, д. 150/2 (кадастровый номер 64:50:010753:38)
н140	н93	В северо-восточном направлении вдоль границ земельного участка, расположенного по адресу: ул. Пристанская, д. 148/2 (кадастровый номер 64:50:010753:79) и ул. Пристанская, д. 150/2 (кадастровый номер 64:50:010753:38)
н140	н93	В северо-восточном направлении вдоль границ земельного участка, расположенного по адресу: ул. Пристанская, д. 148/2 (кадастровый номер 64:50:010753:79) и ул. Пристанская, д. 150/2 (кадастровый номер 64:50:010753:38)
н140	н93	В северо-восточном направлении вдоль границ земельного участка, расположенного по адресу: ул. Пристанская, д. 148/2 (кадастровый номер 64:50:010753:79) и ул. Пристанская, д. 150/2 (кадастровый номер 64:50:010753:38)
н140	н93	В северо-восточном направлении вдоль границ земельного участка, расположенного по адресу: ул. Пристанская, д. 148/2 (кадастровый номер 64:50:010753:79) и ул. Пристанская, д. 150/2 (кадастровый номер 64:50:010753:38)
н140	н93	В северо-восточном направлении вдоль границ земельного участка, расположенного по адресу: ул. Пристанская, д. 148/2 (кадастровый номер 64:50:010753:79) и ул. Пристанская, д. 150/2 (кадастровый номер 64:50:010753:38)
н140	н93	В северо-восточном направлении вдоль границ земельного участка, расположенного по адресу: ул. Пристанская, д. 148/2 (кадастровый номер 64:50:010753:79) и ул. Пристанская, д. 150/2 (кадастровый номер 64:50:010753:38)
н140	н93	В северо-восточном направлении вдоль границ земельного участка, расположенного по адресу: ул. Пристанская, д. 148/2 (кадастровый номер 64:50:010753:79) и ул. Пристанская, д. 150/2 (кадастровый номер 64:50:010753:38)
н140	н93	В северо-восточном направлении вдоль границ земельного участка, расположенного по адресу: ул. Пристанская, д. 148/2 (кадастровый номер 64:50:010753:79) и ул. Пристанская, д. 150/2 (кадастровый номер 64:50:010753:38)
н140	н93	В северо-восточном направлении вдоль границ земельного участка, расположенного по адресу: ул. Пристанская, д. 148/2 (кадастровый номер 64:50:010753:79) и ул. Пристанская, д. 150/2 (кадастровый номер 64:50:010753:38)

Текстовое описание местоположения границ населенных пунктов, территориальных зон, особо охраняемых природных территорий, зон с особыми условиями использования территорий

Прохождение границы		Описание прохождения границы
от точки	до точки	
1	2	3
н140	н93	В северо-восточном направлении вдоль границ земельного участка, расположенного по адресу: ул. Пристанская, д. 148/2 (кадастровый номер 64:50:010753:79) и ул. Пристанская, д. 150/2 (кадастровый номер 64:50:010753:38)
н140	н93	В северо-восточном направлении вдоль границ земельного участка, расположенного по адресу: ул. Пристанская, д. 148/2 (кадастровый номер 64:50:010753:79) и ул. Пристанская, д. 150/2 (кадастровый номер 64:50:010753:38)
н140	н93	В северо-восточном направлении вдоль границ земельного участка, расположенного по адресу: ул. Пристанская, д. 148/2 (кадастровый номер 64:50:010753:79) и ул. Пристанская, д. 150/2 (кадастровый номер 64:50:010753:38)
н140	н93	В северо-восточном направлении вдоль границ земельного участка, расположенного по адресу: ул. Пристанская, д. 148/2 (кадастровый номер 64:50:010753:79) и ул. Пристанская, д. 150/2 (кадастровый номер 64:50:010753:38)
н140	н93	В северо-восточном направлении вдоль границ земельного участка, расположенного по адресу: ул. Пристанская, д. 148/2 (кадастровый номер 64:50:010753:79) и ул. Пристанская, д. 150/2 (кадастровый номер 64:50:010753:38)
н140	н93	В северо-восточном направлении вдоль границ земельного участка, расположенного по адресу: ул. Пристанская, д. 148/2 (кадастровый номер 64:50:010753:79) и ул. Пристанская, д. 150/2 (кадастровый номер 64:50:010753:38)
н140	н93	В северо-восточном направлении вдоль границ земельного участка, расположенного по адресу: ул. Пристанская, д. 148/2 (кадастровый номер 64:50:010753:79) и ул. Пристанская, д. 150/2 (кадастровый номер 64:50:010753:38)
н140	н93	В северо-восточном направлении вдоль границ земельного участка, расположенного по адресу: ул. Пристанская, д. 148/2 (кадастровый номер 64:50:010753:79) и ул. Пристанская, д. 150/2 (кадастровый номер 64:50:010753:38)
н140	н93	В северо-восточном направлении вдоль границ земельного участка, расположенного по адресу: ул. Пристанская, д. 148/2 (кадастровый номер 64:50:010753:79) и ул. Пристанская, д. 150/2 (кадастровый номер 64:50:010753:38)
н140	н93	В северо-восточном направлении вдоль границ земельного участка, расположенного по адресу: ул. Пристанская, д. 148/2 (кадастровый номер 64:50:010753:79) и ул. Пристанская, д. 150/2 (кадастровый номер 64:50:010753:38)
н140	н93	В северо-восточном направлении вдоль границ земельного участка, расположенного по адресу: ул. Пристанская, д. 148/2 (кадастровый номер 64:50:010753:79) и ул. Пристанская, д. 150/2 (кадастровый номер 64:50:010753:38)
н140	н93	В северо-восточном направлении вдоль границ земельного участка, расположенного по адресу: ул. Пристанская, д. 148/2 (кадастровый номер 64:50:010753:79) и ул. Пристанская, д. 150/2 (кадастровый номер 64:50:010753:38)
н140	н93	В северо-восточном направлении вдоль границ земельного участка, расположенного по адресу: ул. Пристанская, д. 148/2 (кадастровый номер 64:50:010753:79) и ул. Пристанская, д. 150/2 (кадастровый номер 64:50:010753:38)

Текстовое описание местоположения границ населенных пунктов, территориальных зон, особо охраняемых природных территорий, зон с особыми условиями использования территорий

Прохождение границы		Описание прохождения границы
от точки	до точки	
1	2	3
н140	н93	В северо-восточном направлении вдоль границ земельного участка, расположенного по адресу: ул. Пристанская, д. 148/2 (кадастровый номер 64:50:010753:79) и ул. Пристанская, д. 150/2 (кадастровый номер 64:50:010753:38)
н140	н93	В северо-восточном направлении вдоль границ земельного участка, расположенного по адресу: ул. Пристанская, д. 148/2 (кадастровый номер 64:50:010753:79) и ул. Пристанская, д. 150/2 (кадастровый номер 64:50:010753:38)
н140	н93	В северо-восточном направлении вдоль границ земельного участка, расположенного по адресу: ул. Пристанская, д. 148/2 (кадастровый номер 64:50:010753:79) и ул. Пристанская, д. 150/2 (кадастровый номер 64:50:010753:38)
н140	н93	В северо-восточном направлении вдоль границ земельного участка, расположенного по адресу: ул. Пристанская, д. 148/2 (кадастровый номер 64:50:010753:79) и ул. Пристанская, д. 150/2 (кадастровый номер 64:50:010753:38)
н140	н93	В северо-восточном направлении вдоль границ земельного участка, расположенного по адресу: ул. Пристанская, д. 148/2 (кадастровый номер 64:50:010753:79) и ул. Пристанская, д. 150/2 (кадастровый номер 64:50:010753:38)
н140	н93	В северо-восточном направлении вдоль границ земельного участка, расположенного по адресу: ул. Пристанская, д. 148/2 (кадастровый номер 64:50:010753:79) и ул. Пристанская, д. 150/2 (кадастровый номер 64:50:010753:38)
н140	н93	В северо-восточном направлении вдоль границ земельного участка, расположенного по адресу: ул. Пристанская, д. 148/2 (кадастровый номер 64:50:010753:79) и ул. Пристанская, д. 150/2 (кадастровый номер 64:50:010753:38)
н140	н93	В северо-восточном направлении вдоль границ земельного участка, расположенного по адресу: ул. Пристанская, д. 148/2 (кадастровый номер 64:50:010753:79) и ул. Пристанская, д. 150/2 (кадастровый номер 64:50:010753:38)
н140	н93	В северо-восточном направлении вдоль границ земельного участка, расположенного по адресу: ул. Пристанская, д. 148/2 (кадастровый номер 64:50:010753:79) и ул. Пристанская, д. 150/2 (кадастровый номер 64:50:010753:38)
н140	н93	В северо-восточном направлении вдоль границ земельного участка, расположенного по адресу: ул. Пристанская, д. 148/2 (кадастровый номер 64:50:010753:79) и ул. Пристанская, д. 150/2 (кадастровый номер 64:50:010753:38)
н140	н93	В северо-восточном направлении вдоль границ земельного участка, расположенного по адресу: ул. Пристанская, д. 148/2 (кадастровый номер 64:50:010753:79) и ул. Пристанская, д. 150/2 (кадастровый номер 64:50:010753:38)
н140	н93	В северо-восточном направлении вдоль границ земельного участка, расположенного по адресу: ул. Пристанская, д. 148/2 (кадастровый номер 64:50:010753:79) и ул. Пристанская, д. 150/2 (кадастровый номер 64:50:010753:38)
н140	н93	В северо-восточном направлении вдоль границ земельного участка, расположенного по адресу: ул. Пристанская, д. 148/2 (кадастровый номер 64:50:010753:79) и ул. Пристанская, д. 150/2 (кадастровый номер 64:50:010753:38)

Текстовое описание местоположения границ населенных пунктов, территориальных зон, особо охраняемых природных территорий, зон с особыми условиями использования территорий

Прохождение границы		Описание прохождения границы
от точки	до точки	
1	2	3
н140	н93	В северо-восточном направлении вдоль границ земельного участка, расположенного по адресу: ул. Пристанская, д. 148/2 (кадастровый номер 64:50:010753:79) и ул. Пристанская, д. 150/2 (кадастровый номер 64:50:010753:38)
н140	н93	В северо-восточном направлении вдоль границ земельного участка, расположенного по адресу: ул. Пристанская, д. 148/2 (кадастровый номер 64:50:010753:79) и ул. Пристанская, д. 150/2 (кадастровый номер 64:50:010753:38)
н140	н93	В северо-восточном направлении вдоль границ земельного участка, расположенного по адресу: ул. Пристанская, д. 148/2 (кадастровый номер 64:50:010753:79) и ул. Пристанская, д. 150/2 (кадастровый номер 64:50:010753:38)
н140	н93	В северо-восточном направлении вдоль границ земельного участка, расположенного по адресу: ул. Пристанская, д. 148/2 (кадастровый номер 64:50:010753:79) и ул. Пристанская, д. 150/2 (кадастровый номер 64:50:010753:38)
н140	н93	В северо-восточном направлении вдоль границ земельного участка, расположенного по адресу: ул. Пристанская, д. 148/2 (кадастровый номер 64:50:010753:79) и ул. Пристанская, д. 150/2 (кадастровый номер 64:50:010753:38)
н140	н93	В северо-восточном направлении вдоль границ земельного участка, расположенного по адресу: ул. Пристанская, д. 148/2 (кадастровый номер 64:50:010753:79) и ул. Пристанская, д. 150/2 (кадастровый номер 64:50:010753:38)
н140	н93	В северо-восточном направлении вдоль границ земельного участка, расположенного по адресу: ул. Пристанская, д. 148/2 (кадастровый номер 64:50:010753:79) и ул. Пристанская, д. 150/2 (кадастровый номер 64:50:010753:38)
н140	н93	В северо-восточном направлении вдоль границ земельного участка, расположенного по адресу: ул. Пристанская, д. 148/2 (кадастровый номер 64:50:010753:79) и ул. Пристанская, д. 150/2 (кадастровый номер 64:50:010753:38)
н140	н93	В северо-восточном направлении вдоль границ земельного участка, расположенного по адресу: ул. Пристанская, д. 148/2 (кадастровый номер 64:50:010753:79) и ул. Пристанская, д. 150/2 (кадастровый номер 64:50:010753:38)
н140	н93	В северо-восточном направлении вдоль границ земельного участка, расположенного по адресу: ул. Пристанская, д. 148/2 (кадастровый номер 64:50:010753:79) и ул. Пристанская, д. 150/2 (кадастровый номер 64:50:010753:38)
н140	н93	В северо-восточном направлении вдоль границ земельного участка, расположенного по адресу: ул. Пристанская, д. 148/2 (кадастровый номер 64:50:010753:79) и ул. Пристанская, д. 150/2 (кадастровый номер 64:50:010753:38)
н140	н93	В северо-восточном направлении вдоль границ земельного участка, расположенного по адресу: ул. Пристанская, д. 148/2 (кадастровый номер 64:50:010753:79) и ул. Пристанская, д. 150/2 (кадастровый номер 64:50:010753:38)
н140	н93	В северо-восточном направлении вдоль границ земельного участка, расположенного по адресу: ул. Пристанская, д. 148/2 (кадастровый номер 64:50:010753:79) и ул. Пристанская, д. 150/2 (кадастровый номер 64:50:010753:38)

Текстовое описание местоположения границ населенных пунктов, территориальных зон, особо охраняемых природных территорий, зон с особыми условиями использования территорий

Прохождение границы		Описание прохождения границы
от точки	до точки	
1	2	3
н140	н93	В северо-восточном направлении вдоль границ земельного участка, расположенного по адресу: ул. Пристанская, д. 148/2 (кадастровый номер 64:50:010753:79) и ул. Пристанская, д. 150/2 (кадастровый номер 64:50:010753:38)
н140	н93	В северо-восточном направлении вдоль границ земельного участка, расположенного по адресу: ул. Пристанская, д. 148/2 (кадастровый номер 64:50:010753:79) и ул. Пристанская, д. 150/2 (кадастровый номер 64:50:010753:38)
н140	н93	В северо-восточном направлении вдоль границ земельного участка, расположенного по адресу: ул. Пристанская, д. 148/2 (кадастровый номер 64:50:010753:79) и ул. Пристанская, д. 150/2 (кадастровый номер 64:50:010753:38)
н140	н93	В северо-восточном направлении вдоль границ земельного участка, расположенного по адресу: ул. Пристанская, д. 148/2 (кадастровый номер 64:50:010753:79) и ул. Пристанская, д. 150/2 (кадастровый номер 64:50:010753:38)
н140	н93	В северо-восточном направлении вдоль границ земельного участка, расположенного по адресу: ул. Пристанская, д. 148/2 (кадастровый номер 64:50:010753:79) и ул. Пристанская, д. 150/2 (кадастровый номер 64:50:010753:38)
н140	н93	В северо-восточном направлении вдоль границ земельного участка, расположенного по адресу: ул. Пристанская, д. 148/2 (кадастровый номер 64:50:010753:79) и ул. Пристанская, д. 150/2 (кадастровый номер 64:50:010753:38)
н140	н93	В северо-восточном направлении вдоль границ земельного участка, расположенного по адресу: ул. Пристанская, д. 148/2 (кадастровый номер 64:50:010753:79) и ул. Пристанская, д. 150/2 (кадастровый номер 64:50:010753:38)
н140	н93	В северо-восточном направлении вдоль границ земельного участка, расположенного по адресу: ул. Пристанская, д. 148/2 (кадастровый номер 64:50:010753:79) и ул. Пристанская, д. 150/2 (кадастровый номер 64:50:010753:38)
н140	н93	В северо-восточном направлении вдоль границ земельного участка, расположенного по адресу: ул. Пристанская, д. 148/2 (кадастровый номер 64:50:010753:79) и ул. Пристанская, д. 150/2 (кадастровый номер 64:50:010753:38)

Раздел 4

План границ объекта

Масштаб 1:8000

Используемые условные знаки и обозначения

- Граница территориальной зоны, установленная (уточненная)
- Граница территориальной зоны, по сведениям ГКН
- характерные точки границ
- Надписи номеров существующих характерных точек
- Надписи номеров вновь образованных характерных точек
- Надписи номеров существующих характерных точек, которые ликвидируются

Приложение 7
к Решению Собрания депутатов Энгельсского муниципального района
от 29 июля 2020 года № 99/15-2020

ТОМ Ж-1/31

ОПИСАНИЕ МЕСТОПОЛОЖЕНИЯ ГРАНИЦ

Территориальная зона жилой застройки первого типа (Ж-1), участок Ж-1/31 муниципального образования город Энгельс Энгельсского муниципального района Саратовской области

(наименование объекта, местоположение границ которого описано (далее - объект)

Раздел 1

Сведения об объекте		
№ п/п	Характеристики объекта	Описание характеристик
1	2	3
1	Местоположение объекта	413100, Саратовская обл, г Энгельс муниципального образования г. Энгельс Энгельсского муниципального района Саратовской области
2	Площадь объекта +/- величина погрешности определения площади (Р+/- Дельта Р)	–
3	Иные характеристики объекта	–

Сведения о местоположении границ объекта							
1. Система координат МСК-64, зона 2							
2. Сведения о характерных точках границ объекта							
Обозначение характерных точек границ	Существующие координаты, м		Измененные (уточненные) координаты, м		Координаты, м	Средняя квадратическая погрешность положения характерной точки (M_t), м	Описание обозначения точки на местности (при наличии)
	X	У	X	У			
1	2	3	4	5	6	7	8
1	494149.69	2310913.04	494295.30	2311266.66	Геодезический метод	0.10	–
2	494121.10	2310715.11	494478.88	2311264.64	Геодезический метод	0.10	–
3	494116.90	2310715.89	494540.94	2311264.21	Геодезический метод	0.10	–
4	494115.30	2310708.04	494540.02	2311289.52	Геодезический метод	0.10	–
5	494119.98	2310707.22	494544.18	2311295.15	Геодезический метод	0.10	–
6	494144.58	2310702.94	494546.07	2311305.23	Геодезический метод	0.10	–
7	494162.81	2310699.71	494542.69	2311315.20	Геодезический метод	0.10	–
8	494165.55	2310699.23	494540.38	2311321.46	Геодезический метод	0.10	–
9	494186.66	2310695.50	494543.58	2311377.95	Геодезический метод	0.10	–
10	494217.63	2310689.69	494544.72	2311429.12	Геодезический метод	0.10	–
11	494247.95	2310684.11	494547.15	2311451.28	Геодезический метод	0.10	–
12	494278.39	2310678.54	494546.86	2311487.14	Геодезический метод	0.10	–
13	494284.63	2310677.19	494553.90	2311530.79	Геодезический метод	0.10	–
14	494293.52	2310677.93	494559.00	2311530.93	Геодезический метод	0.10	–
15	494306.68	2310661.56	494575.27	2311531.11	Геодезический метод	0.10	–
16	494309.26	2310664.15	494622.41	2311530.63	Геодезический метод	0.10	–
17	494311.84	2310666.62	494714.31	2311530.46	Геодезический метод	0.10	–
18	494312.96	2310667.59	494744.81	2311530.20	Геодезический метод	0.10	–
19	494314.25	2310668.63	494745.22	2311540.25	Геодезический метод	0.10	–
20	494315.65	2310669.68	494745.21	2311540.35	Геодезический метод	0.10	–
21	494317.34	2310670.84	494758.97	2311541.73	Геодезический метод	0.10	–
22	494318.90	2310671.83	494865.42	2311551.53	Геодезический метод	0.10	–
23	494320.69	2310672.90	494903.19	2311555.50	Геодезический метод	0.10	–
24	494322.59	2310673.96	494934.09	2311558.42	Геодезический метод	0.10	–
25	494324.22	2310674.85	494958.91	2311561.16	Геодезический метод	0.10	–
26	494325.85	2310675.73	494963.78	2311556.99	Геодезический метод	0.10	–
27	494327.76	2310676.75	494976.69	2311523.11	Геодезический метод	0.10	–
28	494329.32	2310677.56	494990.24	2311486.82	Геодезический метод	0.10	–
29	494330.78	2310678.31	494998.85	2311463.59	Геодезический метод	0.10	–
30	494333.15	2310679.53	495001.64	2311438.72	Геодезический метод	0.10	–
31	494334.89	2310680.41	495003.63	2311420.11	Геодезический метод	0.10	–
32	494336.61	2310681.26	495005.14	2311417.92	Геодезический метод	0.10	–
33	494349.57	2310687	494969.79	2311377.46	Геодезический метод	0.10	–

34	494381.94	2310685.85	494915.22	2311299.07	Геодезический метод	0.10	–
35	494389.20	2310709.54	495003.93	2311327.60	Геодезический метод	0.10	–
36	494415.33	2310719.71	495100.74	2311333.86	Геодезический метод	0.10	–
37	494420.80	2310729.39	495160.20	2311341.41	Геодезический метод	0.10	–
38	494425.33	2310742.90	495157.38	2311347.53	Геодезический метод	0.10	–
39	494429.40	2310778.69	495136.62	2311352.27	Геодезический метод	0.10	–
40	494431.78	2310807.18	495125.15	2311354.98	Геодезический метод	0.10	–
41	494418.97	2310830.86	495119.72	2311362.79	Геодезический метод	0.10	–
42	494417.20	2310881.02	495117.85	2311374.68	Геодезический метод	0.10	–
43	494398.52	2310906.09	495119.38	2311386.86	Геодезический метод	0.10	–
44	494336.42	2310895.55	495121.83	2311399.26	Геодезический метод	0.10	–
45	494335.01	2310926.24	495123.06	2311413.34	Геодезический метод	0.10	–
46	494353.53	2310937.18	495119.69	2311426.43	Геодезический метод	0.10	–
47	494342.59	2310951.81	495114.40	2311437.25	Геодезический метод	0.10	–
48	494350.40	2310957.90	495105.95	2311454.97	Геодезический метод	0.10	–
49	494374.09	2310962.02	495093.74	2311467.64	Геодезический метод	0.10	–
50	494393.96	2310968.98	495078.49	2311481.12	Геодезический метод	0.10	–
51	494385.26	2310984.77	495066.63	2311497.92	Геодезический метод	0.10	–
52	494402.87	2310997.52	495058.90	2311514.01	Геодезический метод	0.10	–
53	494412.80	2310993.75	495049.05	2311537.98	Геодезический метод	0.10	–
54	494418.58	2310981.91	495034.92	2311570.74	Геодезический метод	0.10	–
55	494428.52	2310942.66	495028.36	2311586.81	Геодезический метод	0.10	–
56	494433.66	2310943.61	495024.56	2311607.09	Геодезический метод	0.10	–
57	494449.50	2310943.32	495017.87	2311633.97	Геодезический метод	0.10	–
58	494461.01	2310975.86	495017.07	2311651.96	Геодезический метод	0.10	–
59	494459.68	2310976.24	495016.70	2311676.08	Геодезический метод	0.10	–
60	494463.32	2310987.47	495017.39	2311698.71	Геодезический метод	0.10	–
61	494465.56	2311002.92	495032.22	2311726.18	Геодезический метод	0.10	–
62	494451.87	2311008.39	495041.12	2311743.02	Геодезический метод	0.10	–
63	494455.56	2311016.14	495056.79	2311766.95	Геодезический метод	0.10	–
64	494470.99	2311035.81	495063.59	2311784.28	Геодезический метод	0.10	–
65	494476.41	2311040.37	495069.33	2311803.31	Геодезический метод	0.10	–
66	494485.14	2311028.71	495073.37	2311819.38	Геодезический метод	0.10	–
67	494542.96	2311036.60	495083.57	2311848.55	Геодезический метод	0.10	–
68	494543.16	2311051.81	495095.04	2311882.79	Геодезический метод	0.10	–
69	494537.30	2311083.23	495096.58	2311908.39	Геодезический метод	0.10	–
70	494535.87	2311085.66	495091.57	2311932.31	Геодезический метод	0.10	–
71	494533.02	2311089.27	495084.04	2311960.88	Геодезический метод	0.10	–
72	494520.40	2311098.29	495077.75	2311979.73	Геодезический метод	0.10	–
73	494518.15	2311101.91	495075.06	2312001.73	Геодезический метод	0.10	–
74	494516.09	2311105.70	495076.58	2312018.65	Геодезический метод	0.10	–
75	494514.54	2311109.12	495077.06	2312043.62	Геодезический метод	0.10	–
76	494513.35	2311112.51	495072.26	2312069.01	Геодезический метод	0.10	–
77	494514.99	2311115.20	495048.06	2312095.51	Геодезический метод	0.10	–

78	494515.38	2311118.64	495023.85	2312121.17	Геодезический метод	0.10	–
79	494515.69	2311121.98	495003.65	2312147.45	Геодезический метод	0.10	–
80	494516.16	2311125.78	494986.62	2312169.91	Геодезический метод	0.10	–
81	494512.66	2311126.59	494969.73	2312187.20	Геодезический метод	0.10	–
82	494509.23	2311127.42	494950.20	2312207.23	Геодезический метод	0.10	–
83	494509.87	2311131.72	494923.01	2312222.10	Геодезический метод	0.10	–
84	494531.91	2311133.88	494899.64	2312241.83	Геодезический метод	0.10	–
85	494547.80	2311127.25	494883.01	2312258.58	Геодезический метод	0.10	–
86	494563.59	2311103.11	494870.88	2312282.78	Геодезический метод	0.10	–
87	494563.54	2311093	494867.13	2312305.00	Геодезический метод	0.10	–
88	494569.98	2311081.61	494869.32	2312338.63	Геодезический метод	0.10	–
89	494575.02	2311070.50	494879.18	2312366.79	Геодезический метод	0.10	–
90	494579.16	2311059.67	494895.83	2312388.45	Геодезический метод	0.10	–
91	494586.33	2311040.88	494904.82	2312400.35	Геодезический метод	0.10	–
92	494598.46	2311028.29	494928.91	2312421.74	Геодезический метод	0.10	–
93	494615.39	2311023.39	494940.40	2312436.04	Геодезический метод	0.10	–
94	494614.19	2311010.72	494963.60	2312461.64	Геодезический метод	0.10	–
95	494654.71	2310998.35	494994.41	2312485.43	Геодезический метод	0.10	–
96	494697.29	2310993.15	495010.85	2312499.46	Геодезический метод	0.10	–
97	494704.46	2310993.25	494993.93	2312506.92	Геодезический метод	0.10	–
98	494711	2310991.11	494963.52	2312518.76	Геодезический метод	0.10	–
99	494714.86	2310987.59	494939.63	2312534.46	Геодезический метод	0.10	–
100	494716.95	2310983.27	494938.64	2312557.86	Геодезический метод	0.10	–
101	494719.39	2310979.92	494932.90	2312566.55	Геодезический метод	0.10	–
102	494722.29	2310978.41	494916.89	2312575.41	Геодезический метод	0.10	–
103	494726.77	2310978.27	494900.08	2312586.52	Геодезический метод	0.10	–
104	494730.97	2310979.39	494897.09	2312580.68	Геодезический метод	0.10	–
105	494735.68	2310980.09	494766.22	2312369.86	Геодезический метод	0.10	–
106	494740.98	2310981.10	494555.06	2312505.97	Геодезический метод	0.10	–
107	494745.73	2310983.09	494527.96	2312521.37	Геодезический метод	0.10	–
108	494753.01	2310988.09	494510.28	2312491.00	Геодезический метод	0.10	–
109	494759.57	2310994.41	494488.69	2312503.31	Геодезический метод	0.10	–
110	494762.74	2310997.84	494497.28	2312523.87	Геодезический метод	0.10	–
111	494765.68	2311003.36	494498.22	2312535.95	Геодезический метод	0.10	–
112	494769.39	2311007.90	494497.23	2312536.43	Геодезический метод	0.10	–
113	494776.85	2311012.24	494492.65	2312538.55	Геодезический метод	0.10	–
114	494790.38	2311016.43	494484.40	2312542.73	Геодезический метод	0.10	–
115	494801.88	2311019.99	494437.76	2312429.22	Геодезический метод	0.10	–
116	494809.88	2311021.98	494370.26	2312264.98	Геодезический метод	0.10	–
117	494816.20	2311022.81	494320.29	2312113.14	Геодезический метод	0.10	–
118	494821.47	2311022.68	494291.69	2312013.33	Геодезический метод	0.10	–
119	494825.73	2311021.79	494312.40	2312013.30	Геодезический метод	0.10	–
120	494830.81	2311019.48	494339.79	2312011.05	Геодезический метод	0.10	–
121	494835.43	2311015.78	494355.23	2312006.66	Геодезический метод	0.10	–

122	494839.22	2311011.82	494355.08	2312000.74	Геодезический метод	0.10	–
123	494842.91	2311007.89	494344.23	2312000.66	Геодезический метод	0.10	–
124	494846.04	2311005.08	494342.44	2311976.03	Геодезический метод	0.10	–
125	494848.86	2311003.34	494313.75	2311872.43	Геодезический метод	0.10	–
126	494851.28	2311002.63	494304.70	2311800.86	Геодезический метод	0.10	–
127	494853.95	2311002.83	494246.34	2311514.76	Геодезический метод	0.10	–
128	494856.91	2311004.11	494210.03	2311341.04	Геодезический метод	0.10	–
129	494860.10	2311006.30	494196.10	2311269.64	Геодезический метод	0.10	–
1	494864.09	2311009.57	494295.30	2311266.66	Геодезический метод	0.10	–
–	494868.13	2311013.38	–	–	Геодезический метод	0.10	–
–	494872.11	2311017.70	–	–	Геодезический метод	0.10	–
–	494876.97	2311023.80	–	–	Геодезический метод	0.10	–
–	494880.36	2311028.57	–	–	Геодезический метод	0.10	–
–	494886.05	2311037.39	–	–	Геодезический метод	0.10	–
–	494891.09	2311045.48	–	–	Геодезический метод	0.10	–
–	494896.31	2311052.99	–	–	Геодезический метод	0.10	–
–	494901.08	2311058.20	–	–	Геодезический метод	0.10	–
–	494907.32	2311063.30	–	–	Геодезический метод	0.10	–
–	494913.02	2311067.13	–	–	Геодезический метод	0.10	–
–	494918.02	2311070.20	–	–	Геодезический метод	0.10	–
–	494924.76	2311074.23	–	–	Геодезический метод	0.10	–
–	494930.81	2311077.76	–	–	Геодезический метод	0.10	–
–	494935.83	2311080.67	–	–	Геодезический метод	0.10	–
–	494939.12	2311082.21	–	–	Геодезический метод	0.10	–
–	494949.25	2311086.43	–	–	Геодезический метод	0.10	–
–	494961.29	2311092.09	–	–	Геодезический метод	0.10	–
–	494969.96	2311097.13	–	–	Геодезический метод	0.10	–
–	494977.26	2311102.52	–	–	Геодезический метод	0.10	–
–	494983.83	2311109	–	–	Геодезический метод	0.10	–
–	494989.16	2311116.40	–	–	Геодезический метод	0.10	–
–	494993.57	2311124.40	–	–	Геодезический метод	0.10	–
–	494998.55	2311129.68	–	–	Геодезический метод	0.10	–
–	495007.02	2311136.57	–	–	Геодезический метод	0.10	–
–	495014.31	2311143.88	–	–	Геодезический метод	0.10	–
–	495020.99	2311151.84	–	–	Геодезический метод	0.10	–
–	495028.30	2311161.50	–	–	Геодезический метод	0.10	–
–	495036.63	2311172.85	–	–	Геодезический метод	0.10	–
–	495040.74	2311179.17	–	–	Геодезический метод	0.10	–
–	495044.26	2311184.93	–	–	Геодезический метод	0.10	–
–	495050.59	2311195.77	–	–	Геодезический метод	0.10	–
–	495054.96	2311203.15	–	–	Геодезический метод	0.10	–
–	495058.90	2311209.48	–	–	Геодезический метод	0.10	–
–	495062.21	2311214.42	–	–	Геодезический метод	0.10	–
–	495066.26	2311219.95	–	–	Геодезический метод	0.10	–

–	495070.89	2311225.55	–	–	Геодезический метод	0.10	–
–	495077.33	2311232.18	–	–	Геодезический метод	0.10	–
–	495084.91	2311239.44	–	–	Геодезический метод	0.10	–
–	495091.24	2311246.13	–	–	Геодезический метод	0.10	–
–	495095.28	2311251.33	–	–	Геодезический метод	0.10	–
–	495098.74	2311256.62	–	–	Геодезический метод	0.10	–
–	495101.49	2311261.74	–	–	Геодезический метод	0.10	–
–	495104.26	2311265.89	–	–	Геодезический метод	0.10	–
–	495106.46	2311268.43	–	–	Геодезический метод	0.10	–
–	495109.80	2311271.09	–	–	Геодезический метод	0.10	–
–	495112.16	2311272.32	–	–	Геодезический метод	0.10	–
–	495114.41	2311273.35	–	–	Геодезический метод	0.10	–
–	495116.38	2311274.57	–	–	Геодезический метод	0.10	–
–	495117.96	2311276.32	–	–	Геодезический метод	0.10	–
–	495119.29	2311279.04	–	–	Геодезический метод	0.10	–
–	495120.44	2311283.32	–	–	Геодезический метод	0.10	–
–	495121.27	2311287.14	–	–	Геодезический метод	0.10	–
–	495122.61	2311291.41	–	–	Геодезический метод	0.10	–
–	495124.71	2311295.01	–	–	Геодезический метод	0.10	–
–	495127.91	2311298.77	–	–	Геодезический метод	0.10	–
–	495132.26	2311301.49	–	–	Геодезический метод	0.10	–
–	495135.57	2311303.64	–	–	Геодезический метод	0.10	–
–	495139.48	2311306.20	–	–	Геодезический метод	0.10	–
–	495143.69	2311308.95	–	–	Геодезический метод	0.10	–
–	495156.02	2311316.84	–	–	Геодезический метод	0.10	–
–	495160.16	2311320.93	–	–	Геодезический метод	0.10	–
–	495161.71	2311329.83	–	–	Геодезический метод	0.10	–
–	495161.34	2311338.94	–	–	Геодезический метод	0.10	–
–	495157.38	2311347.53	–	–	Геодезический метод	0.10	–
–	495153.78	2311348.90	–	–	Геодезический метод	0.10	–
–	495143.72	2311350.84	–	–	Геодезический метод	0.10	–
–	495136.62	2311352.27	–	–	Геодезический метод	0.10	–
–	495129.33	2311352.71	–	–	Геодезический метод	0.10	–
–	495125.15	2311354.98	–	–	Геодезический метод	0.10	–
–	495122.02	2311358.57	–	–	Геодезический метод	0.10	–
–	495119.72	2311362.79	–	–	Геодезический метод	0.10	–
–	495118.51	2311366.76	–	–	Геодезический метод	0.10	–
–	495117.85	2311374.68	–	–	Геодезический метод	0.10	–
–	495118.28	2311380	–	–	Геодезический метод	0.10	–
–	495119.38	2311386.86	–	–	Геодезический метод	0.10	–
–	495120.93	2311394.55	–	–	Геодезический метод	0.10	–
–	495121.83	2311399.26	–	–	Геодезический метод	0.10	–
–	495122.88	2311406.74	–	–	Геодезический метод	0.10	–
–	495123.06	2311413.34	–	–	Геодезический метод	0.10	–

–	495122.32	2311418.84	–	–	Геодезический метод	0.10	–
–	495119.69	2311426.43	–	–	Геодезический метод	0.10	–
–	495114.40	2311437.25	–	–	Геодезический метод	0.10	–
–	495110.50	2311446.55	–	–	Геодезический метод	0.10	–
–	495105.95	2311454.97	–	–	Геодезический метод	0.10	–
–	495101.16	2311460.68	–	–	Геодезический метод	0.10	–
–	495093.74	2311467.64	–	–	Геодезический метод	0.10	–
–	495085.87	2311473.96	–	–	Геодезический метод	0.10	–
–	495078.49	2311481.12	–	–	Геодезический метод	0.10	–
–	495071.43	2311490	–	–	Геодезический метод	0.10	–
–	495066.63	2311497.92	–	–	Геодезический метод	0.10	–
–	495062.19	2311506.67	–	–	Геодезический метод	0.10	–
–	495058.90	2311514.01	–	–	Геодезический метод	0.10	–
–	495052.93	2311528.49	–	–	Геодезический метод	0.10	–
–	495049.05	2311537.98	–	–	Геодезический метод	0.10	–
–	495042.37	2311553.54	–	–	Геодезический метод	0.10	–
–	495034.92	2311570.74	–	–	Геодезический метод	0.10	–
–	495028.36	2311586.81	–	–	Геодезический метод	0.10	–
–	495021.24	2311607.32	–	–	Геодезический метод	0.10	–
–	495013.12	2311633.61	–	–	Геодезический метод	0.10	–
–	495008.94	2311646.62	–	–	Геодезический метод	0.10	–
–	495006.98	2311652.69	–	–	Геодезический метод	0.10	–
–	495006.26	2311657.93	–	–	Геодезический метод	0.10	–
–	495006.97	2311672.28	–	–	Геодезический метод	0.10	–
–	495007.38	2311681.21	–	–	Геодезический метод	0.10	–
–	495008.15	2311691.29	–	–	Геодезический метод	0.10	–
–	495008.73	2311696.29	–	–	Геодезический метод	0.10	–
–	495018.82	2311710.09	–	–	Геодезический метод	0.10	–
–	495025.87	2311720.51	–	–	Геодезический метод	0.10	–
–	495034.33	2311733.02	–	–	Геодезический метод	0.10	–
–	495041.12	2311743.02	–	–	Геодезический метод	0.10	–
–	495045.60	2311750.12	–	–	Геодезический метод	0.10	–
–	495049.10	2311756.90	–	–	Геодезический метод	0.10	–
–	495053.07	2311766.58	–	–	Геодезический метод	0.10	–
–	495055.04	2311774.73	–	–	Геодезический метод	0.10	–
–	495056.27	2311783.63	–	–	Геодезический метод	0.10	–
–	495056.71	2311788.70	–	–	Геодезический метод	0.10	–
–	495056.96	2311791.68	–	–	Геодезический метод	0.10	–
–	495057.07	2311792.89	–	–	Геодезический метод	0.10	–
–	495057.63	2311793.90	–	–	Геодезический метод	0.10	–
–	495059.27	2311795.74	–	–	Геодезический метод	0.10	–
–	495060.75	2311798.21	–	–	Геодезический метод	0.10	–
–	495061.39	2311801.16	–	–	Геодезический метод	0.10	–
–	495061.34	2311804.77	–	–	Геодезический метод	0.10	–

–	495061.08	2311808.89	–	–	Геодезический метод	0.10	–
–	495061.17	2311811.23	–	–	Геодезический метод	0.10	–
–	495062.20	2311814.57	–	–	Геодезический метод	0.10	–
–	495065	2311818.50	–	–	Геодезический метод	0.10	–
–	495073.98	2311839.89	–	–	Геодезический метод	0.10	–
–	495078.40	2311866.75	–	–	Геодезический метод	0.10	–
–	495078.35	2311884.83	–	–	Геодезический метод	0.10	–
–	495076.26	2311908.75	–	–	Геодезический метод	0.10	–
–	495074.05	2311929.82	–	–	Геодезический метод	0.10	–
–	495072.44	2311947.24	–	–	Геодезический метод	0.10	–
–	495070.70	2311962.39	–	–	Геодезический метод	0.10	–
–	495069.75	2311968.84	–	–	Геодезический метод	0.10	–
–	495067.74	2311980.82	–	–	Геодезический метод	0.10	–
–	495067.01	2311986.20	–	–	Геодезический метод	0.10	–
–	495066.60	2311991.65	–	–	Геодезический метод	0.10	–
–	495066.58	2311995.87	–	–	Геодезический метод	0.10	–
–	495066.88	2312001.28	–	–	Геодезический метод	0.10	–
–	495066.98	2312004.97	–	–	Геодезический метод	0.10	–
–	495066.65	2312008.06	–	–	Геодезический метод	0.10	–
–	495066.89	2312014.15	–	–	Геодезический метод	0.10	–
–	495067.05	2312020.57	–	–	Геодезический метод	0.10	–
–	495067.03	2312024.69	–	–	Геодезический метод	0.10	–
–	495066.99	2312030	–	–	Геодезический метод	0.10	–
–	495065.98	2312041.88	–	–	Геодезический метод	0.10	–
–	495063.24	2312055.70	–	–	Геодезический метод	0.10	–
–	495061.71	2312061.94	–	–	Геодезический метод	0.10	–
–	495051.01	2312079.82	–	–	Геодезический метод	0.10	–
–	495034.23	2312100.69	–	–	Геодезический метод	0.10	–
–	495023.26	2312110.45	–	–	Геодезический метод	0.10	–
–	495011.13	2312125.65	–	–	Геодезический метод	0.10	–
–	495005.26	2312131.85	–	–	Геодезический метод	0.10	–
–	494995.90	2312151.92	–	–	Геодезический метод	0.10	–
–	494986.71	2312167.11	–	–	Геодезический метод	0.10	–
–	494980.15	2312174.91	–	–	Геодезический метод	0.10	–
–	494969.73	2312187.20	–	–	Геодезический метод	0.10	–
–	494958.19	2312197.83	–	–	Геодезический метод	0.10	–
–	494949.74	2312204.21	–	–	Геодезический метод	0.10	–
–	494942.71	2312208.39	–	–	Геодезический метод	0.10	–
–	494932.94	2312212.50	–	–	Геодезический метод	0.10	–
–	494927.15	2312214.31	–	–	Геодезический метод	0.10	–
–	494923.45	2312215.34	–	–	Геодезический метод	0.10	–
–	494912.43	2312218.01	–	–	Геодезический метод	0.10	–
–	494902.20	2312224.50	–	–	Геодезический метод	0.10	–
–	494890.08	2312233.10	–	–	Геодезический метод	0.10	–

–	494881.07	2312239.59	–	–	Геодезический метод	0.10	–
–	494875.55	2312244.21	–	–	Геодезический метод	0.10	–
–	494872.56	2312247.17	–	–	Геодезический метод	0.10	–
–	494871.14	2312249.84	–	–	Геодезический метод	0.10	–
–	494869.06	2312258.54	–	–	Геодезический метод	0.10	–
–	494865.56	2312268.63	–	–	Геодезический метод	0.10	–
–	494862.14	2312276.43	–	–	Геодезический метод	0.10	–
–	494860.10	2312280.73	–	–	Геодезический метод	0.10	–
–	494860.27	2312283.88	–	–	Геодезический метод	0.10	–
–	494862.64	2312291.01	–	–	Геодезический метод	0.10	–
–	494864.85	2312303.60	–	–	Геодезический метод	0.10	–
–	494866.44	2312315.13	–	–	Геодезический метод	0.10	–
–	494866.89	2312325.26	–	–	Геодезический метод	0.10	–
–	494868.38	2312335.73	–	–	Геодезический метод	0.10	–
–	494870.16	2312345.32	–	–	Геодезический метод	0.10	–
–	494872.93	2312354.51	–	–	Геодезический метод	0.10	–
–	494876.23	2312361.54	–	–	Геодезический метод	0.10	–
–	494879.18	2312366.79	–	–	Геодезический метод	0.10	–
–	494895.83	2312388.45	–	–	Геодезический метод	0.10	–
–	494904.82	2312400.35	–	–	Геодезический метод	0.10	–
–	494919.29	2312420.14	–	–	Геодезический метод	0.10	–
–	494930.33	2312426.62	–	–	Геодезический метод	0.10	–
–	494940.40	2312436.04	–	–	Геодезический метод	0.10	–
–	494949.75	2312448.86	–	–	Геодезический метод	0.10	–
–	494960.74	2312466.38	–	–	Геодезический метод	0.10	–
–	494969.59	2312477.26	–	–	Геодезический метод	0.10	–
–	494981.15	2312485.26	–	–	Геодезический метод	0.10	–
–	494993.93	2312506.92	–	–	Геодезический метод	0.10	–
–	495063.96	2312565.31	–	–	Геодезический метод	0.10	–
–	495083.51	2312621.89	–	–	Геодезический метод	0.10	–
–	495105.60	2312674.99	–	–	Геодезический метод	0.10	–
–	495131.24	2312694.47	–	–	Геодезический метод	0.10	–
–	495156.47	2312717.72	–	–	Геодезический метод	0.10	–
–	495173.21	2312747.57	–	–	Геодезический метод	0.10	–
–	495212.99	2312823.57	–	–	Геодезический метод	0.10	–
–	495186.05	2312953.02	–	–	Геодезический метод	0.10	–
–	495190.50	2313004.78	–	–	Геодезический метод	0.10	–
–	495214.88	2313052.65	–	–	Геодезический метод	0.10	–
–	495247.50	2313093.38	–	–	Геодезический метод	0.10	–
–	495284.01	2313133.07	–	–	Геодезический метод	0.10	–
–	495312.63	2313163.41	–	–	Геодезический метод	0.10	–
–	495342.17	2313203.39	–	–	Геодезический метод	0.10	–
–	495361.58	2313236.14	–	–	Геодезический метод	0.10	–
–	495378.56	2313277.57	–	–	Геодезический метод	0.10	–

–	495425.37	2313397	–	–	Геодезический метод	0.10	–
–	495457.48	2313485.07	–	–	Геодезический метод	0.10	–
–	495506.21	2313592.28	–	–	Геодезический метод	0.10	–
–	495523.37	2313651.70	–	–	Геодезический метод	0.10	–
–	495546.97	2313735.26	–	–	Геодезический метод	0.10	–
–	495562.49	2313793.73	–	–	Геодезический метод	0.10	–
–	495574.64	2313815.07	–	–	Геодезический метод	0.10	–
–	495635.97	2313865.58	–	–	Геодезический метод	0.10	–
–	495673.81	2313880.42	–	–	Геодезический метод	0.10	–
–	495714.15	2313894.39	–	–	Геодезический метод	0.10	–
–	495773.72	2313884.02	–	–	Геодезический метод	0.10	–
–	495788.75	2313874.20	–	–	Геодезический метод	0.10	–
–	495834.32	2313834.03	–	–	Геодезический метод	0.10	–
–	495848.05	2313846.33	–	–	Геодезический метод	0.10	–
–	495890.29	2313912.97	–	–	Геодезический метод	0.10	–
–	495934.68	2313989.34	–	–	Геодезический метод	0.10	–
–	495850.71	2314059.15	–	–	Геодезический метод	0.10	–
–	495838.62	2314118.58	–	–	Геодезический метод	0.10	–
–	495840.93	2314247.05	–	–	Геодезический метод	0.10	–
–	495819.99	2314264.13	–	–	Геодезический метод	0.10	–
–	495803.69	2314288.67	–	–	Геодезический метод	0.10	–
–	495781.54	2314319.89	–	–	Геодезический метод	0.10	–
–	495755.34	2314348.70	–	–	Геодезический метод	0.10	–
–	495718.81	2314365.13	–	–	Геодезический метод	0.10	–
–	495678.64	2314375.07	–	–	Геодезический метод	0.10	–
–	495657.21	2314379.17	–	–	Геодезический метод	0.10	–
–	495600.56	2314390.22	–	–	Геодезический метод	0.10	–
–	495553.69	2314396.38	–	–	Геодезический метод	0.10	–
–	495548.94	2314397.92	–	–	Геодезический метод	0.10	–
–	495487.27	2314206.57	–	–	Геодезический метод	0.10	–
–	495486.80	2314206.70	–	–	Геодезический метод	0.10	–
–	495485.04	2314202.92	–	–	Геодезический метод	0.10	–
–	495440.42	2314211.85	–	–	Геодезический метод	0.10	–
–	495440.38	2314211.76	–	–	Геодезический метод	0.10	–
–	495428.42	2314184.54	–	–	Геодезический метод	0.10	–
–	495392.91	2314109.26	–	–	Геодезический метод	0.10	–
–	495358.70	2314125.27	–	–	Геодезический метод	0.10	–
–	495347.22	2314130.91	–	–	Геодезический метод	0.10	–
–	495247.37	2313914.37	–	–	Геодезический метод	0.10	–
–	495193.94	2313802.80	–	–	Геодезический метод	0.10	–
–	495144.23	2313708.32	–	–	Геодезический метод	0.10	–
–	495151.87	2313704.40	–	–	Геодезический метод	0.10	–
–	495227.51	2313666.55	–	–	Геодезический метод	0.10	–
–	495263.09	2313648.29	–	–	Геодезический метод	0.10	–

–	495251.67	2313626.04	–	–	Геодезический метод	0.10	–
–	495240.26	2313603.81	–	–	Геодезический метод	0.10	–
–	495228.83	2313581.57	–	–	Геодезический метод	0.10	–
–	495201.91	2313524.62	–	–	Геодезический метод	0.10	–
–	495088.69	2313578.15	–	–	Геодезический метод	0.10	–
–	495081.22	2313581.85	–	–	Геодезический метод	0.10	–
–	495070.60	2313561.77	–	–	Геодезический метод	0.10	–
–	494987.77	2313384.07	–	–	Геодезический метод	0.10	–
–	494918.47	2313236.71	–	–	Геодезический метод	0.10	–
–	494831.05	2313054.06	–	–	Геодезический метод	0.10	–
–	494758.31	2312899.56	–	–	Геодезический метод	0.10	–
–	494691.03	2312751.25	–	–	Геодезический метод	0.10	–
–	494676.37	2312732.69	–	–	Геодезический метод	0.10	–
–	494667.14	2312716.42	–	–	Геодезический метод	0.10	–
–	494554.17	2312532.25	–	–	Геодезический метод	0.10	–
–	494500.74	2312555.77	–	–	Геодезический метод	0.10	–
–	494411.40	2312386.63	–	–	Геодезический метод	0.10	–
–	494371.25	2312287.19	–	–	Геодезический метод	0.10	–
–	494334.76	2312196.11	–	–	Геодезический метод	0.10	–
–	494324.05	2312169.38	–	–	Геодезический метод	0.10	–
–	494258.43	2311953.20	–	–	Геодезический метод	0.10	–
–	494237.91	2311886.43	–	–	Геодезический метод	0.10	–
–	494251.23	2311884.73	–	–	Геодезический метод	0.10	–
–	494295.38	2312001.07	–	–	Геодезический метод	0.10	–
–	494355.23	2312006.66	–	–	Геодезический метод	0.10	–
–	494355.08	2312000.74	–	–	Геодезический метод	0.10	–
–	494344.23	2312000.66	–	–	Геодезический метод	0.10	–
–	494342.44	2311976.03	–	–	Геодезический метод	0.10	–
–	494313.75	2311872.43	–	–	Геодезический метод	0.10	–
–	494304.70	2311800.86	–	–	Геодезический метод	0.10	–
–	494246.34	2311514.76	–	–	Геодезический метод	0.10	–
–	494210.03	2311341.04	–	–	Геодезический метод	0.10	–
–	494196.10	2311269.64	–	–	Геодезический метод	0.10	–
–	494149.69	2310913.04	–	–	Геодезический метод	0.10	–
–	–	–	–	–	–	–	–
–	495003.63	2311420.11	–	–	Геодезический метод	0.10	–
–	495001.64	2311438.72	–	–	Геодезический метод	0.10	–
–	494998.85	2311463.59	–	–	Геодезический метод	0.10	–
–	494990.23	2311486.83	–	–	Геодезический метод	0.10	–
–	494976.69	2311523.11	–	–	Геодезический метод	0.10	–
–	494963.78	2311556.99	–	–	Геодезический метод	0.10	–
–	494958.91	2311561.16	–	–	Геодезический метод	0.10	–
–	494934.09	2311558.42	–	–	Геодезический метод	0.10	–
–	494903.19	2311555.50	–	–	Геодезический метод	0.10	–

–	494865.42	2311551.53	–	–	Геодезический метод	0.10	–
–	494758.97	2311541.73	–	–	Геодезический метод	0.10	–
–	494745.21	2311540.35	–	–	Геодезический метод	0.10	–
–	494745.22	2311540.25	–	–	Геодезический метод	0.10	–
–	494744.81	2311530.20	–	–	Геодезический метод	0.10	–
–	494714.31	2311530.46	–	–	Геодезический метод	0.10	–
–	494622.41	2311530.63	–	–	Геодезический метод	0.10	–
–	494575.27	2311531.11	–	–	Геодезический метод	0.10	–
–	494559	2311530.93	–	–	Геодезический метод	0.10	–
–	494555.80	2311457.62	–	–	Геодезический метод	0.10	–
–	494552.66	2311384.04	–	–	Геодезический метод	0.10	–
–	494552.66	2311378.99	–	–	Геодезический метод	0.10	–
–	494551.80	2311366.28	–	–	Геодезический метод	0.10	–
–	494549.85	2311320.45	–	–	Геодезический метод	0.10	–
–	494548.56	2311290.42	–	–	Геодезический метод	0.10	–
–	494564.78	2311290.93	–	–	Геодезический метод	0.10	–
–	494680.22	2311295.72	–	–	Геодезический метод	0.10	–
–	494716.30	2311297.24	–	–	Геодезический метод	0.10	–
–	494716.69	2311286.03	–	–	Геодезический метод	0.10	–
–	494730.44	2311286.47	–	–	Геодезический метод	0.10	–
–	494741.18	2311286.84	–	–	Геодезический метод	0.10	–
–	494741.28	2311284.16	–	–	Геодезический метод	0.10	–
–	494744.68	2311283.73	–	–	Геодезический метод	0.10	–
–	494744.86	2311288.17	–	–	Геодезический метод	0.10	–
–	494744.87	2311288.70	–	–	Геодезический метод	0.10	–
–	494744.99	2311288.82	–	–	Геодезический метод	0.10	–
–	494751.13	2311289.20	–	–	Геодезический метод	0.10	–
–	494751.41	2311288.84	–	–	Геодезический метод	0.10	–
–	494751.41	2311288.79	–	–	Геодезический метод	0.10	–
–	494790.99	2311291.92	–	–	Геодезический метод	0.10	–
–	494855.52	2311297.19	–	–	Геодезический метод	0.10	–
–	495003.63	2311420.11	–	–	Геодезический метод	0.10	–
–	–	–	–	–	–	–	–
130	494725.10	2312051.52	494725.10	2312051.52	Геодезический метод	0.10	–
131	494719.67	2312095.06	494719.67	2312095.06	Геодезический метод	0.10	–
132	494719.77	2312095.06	494719.77	2312095.06	Геодезический метод	0.10	–
133	494719.08	2312103.66	494719.08	2312103.66	Геодезический метод	0.10	–
134	494718.63	2312107.49	494718.63	2312107.49	Геодезический метод	0.10	–
135	494717.65	2312115.93	494717.65	2312115.93	Геодезический метод	0.10	–
136	494716.74	2312128.27	494716.74	2312128.27	Геодезический метод	0.10	–
137	494716.29	2312140.78	494716.29	2312140.78	Геодезический метод	0.10	–
138	494715.77	2312153.55	494715.77	2312153.55	Геодезический метод	0.10	–
139	494714.71	2312165.73	494714.71	2312165.73	Геодезический метод	0.10	–
140	494710.14	2312190.69	494710.14	2312190.69	Геодезический метод	0.10	–

141	494701.40	2312188.80	494701.40	2312188.80	Геодезический метод	0.10	–
142	494698.20	2312188.04	494698.20	2312188.04	Геодезический метод	0.10	–
143	494692.60	2312186.28	494692.60	2312186.28	Геодезический метод	0.10	–
144	494689.23	2312185.62	494689.23	2312185.62	Геодезический метод	0.10	–
145	494683.70	2312184.23	494683.70	2312184.23	Геодезический метод	0.10	–
146	494680.10	2312183.24	494680.10	2312183.24	Геодезический метод	0.10	–
147	494680.13	2312183.14	494680.13	2312183.14	Геодезический метод	0.10	–
148	494679.88	2312182.99	494679.88	2312182.99	Геодезический метод	0.10	–
149	494678.40	2312188.67	494678.40	2312188.67	Геодезический метод	0.10	–
150	494675.21	2312200.91	494675.21	2312200.91	Геодезический метод	0.10	–
151	494662.34	2312197.56	494662.34	2312197.56	Геодезический метод	0.10	–
152	494642.80	2312192.46	494642.80	2312192.46	Геодезический метод	0.10	–
153	494642.80	2312192.57	494642.80	2312192.57	Геодезический метод	0.10	–
154	494649.44	2312291.60	494649.44	2312291.60	Геодезический метод	0.10	–
155	494558.03	2312322.39	494558.03	2312322.39	Геодезический метод	0.10	–
156	494559.60	2312310.16	494559.60	2312310.16	Геодезический метод	0.10	–
157	494552.53	2312315.41	494552.53	2312315.41	Геодезический метод	0.10	–
158	494546.33	2312320.47	494546.33	2312320.47	Геодезический метод	0.10	–
159	494539.68	2312324.86	494539.68	2312324.86	Геодезический метод	0.10	–
160	494536.83	2312328.17	494536.83	2312328.17	Геодезический метод	0.10	–
161	494531.69	2312335.25	494531.69	2312335.25	Геодезический метод	0.10	–
162	494493.50	2312395.18	494493.50	2312395.18	Геодезический метод	0.10	–
163	494474.47	2312403.83	494474.47	2312403.84	Геодезический метод	0.10	–
164	494435.22	2312303.37	494435.22	2312303.37	Геодезический метод	0.10	–
165	494428.99	2312287.41	494428.99	2312287.41	Геодезический метод	0.10	–
166	494427.31	2312282.58	494427.31	2312282.58	Геодезический метод	0.10	–
167	494426.66	2312280.75	494426.66	2312280.75	Геодезический метод	0.10	–
168	494425.14	2312276.56	494425.14	2312276.56	Геодезический метод	0.10	–
169	494422.80	2312277.36	494422.80	2312277.36	Геодезический метод	0.10	–
170	494421.87	2312274.67	494421.87	2312274.67	Геодезический метод	0.10	–
171	494424.16	2312273.83	494424.16	2312273.83	Геодезический метод	0.10	–
172	494422.43	2312269.07	494422.43	2312269.07	Геодезический метод	0.10	–
173	494400.46	2312276.95	494400.46	2312276.95	Геодезический метод	0.10	–
174	494369.06	2312185.12	494369.06	2312185.12	Геодезический метод	0.10	–
175	494388.74	2312180.31	494388.74	2312180.31	Геодезический метод	0.10	–
176	494382.23	2312160.07	494382.23	2312160.07	Геодезический метод	0.10	–
177	494384.05	2312159.55	494384.05	2312159.55	Геодезический метод	0.10	–
178	494396.09	2312156.11	494396.09	2312156.11	Геодезический метод	0.10	–
179	494402.09	2312154.28	494402.09	2312154.28	Геодезический метод	0.10	–
180	494407.92	2312152.52	494407.92	2312152.52	Геодезический метод	0.10	–
181	494412.93	2312150.86	494412.93	2312150.86	Геодезический метод	0.10	–
182	494413.81	2312150.57	494413.81	2312150.57	Геодезический метод	0.10	–
183	494426.18	2312147.17	494426.18	2312147.17	Геодезический метод	0.10	–
184	494431.90	2312145.26	494431.90	2312145.26	Геодезический метод	0.10	–

185	494444.02	2312142.66	494444.02	2312142.66	Геодезический метод	0.10	–
186	494448.23	2312141.21	494448.23	2312141.21	Геодезический метод	0.10	–
187	494443.99	2312132.21	494443.99	2312132.21	Геодезический метод	0.10	–
188	494470.70	2312051.46	494470.70	2312051.46	Геодезический метод	0.10	–
189	494494.69	2312053.53	494494.69	2312053.53	Геодезический метод	0.10	–
190	494497.25	2312040.74	494497.25	2312040.74	Геодезический метод	0.10	–
191	494497.89	2312040.86	494497.89	2312040.86	Геодезический метод	0.10	–
192	494504	2312041.94	494504.00	2312041.94	Геодезический метод	0.10	–
193	494506.47	2312026.07	494506.47	2312026.07	Геодезический метод	0.10	–
194	494584.39	2312040.66	494584.39	2312040.66	Геодезический метод	0.10	–
195	494594.27	2312041.98	494594.27	2312041.98	Геодезический метод	0.10	–
196	494609.76	2312044.25	494609.76	2312044.25	Геодезический метод	0.10	–
197	494621.04	2312046.11	494621.04	2312046.11	Геодезический метод	0.10	–
198	494628.16	2312046.86	494628.16	2312046.86	Геодезический метод	0.10	–
199	494633.04	2312047.38	494633.04	2312047.38	Геодезический метод	0.10	–
200	494633.38	2312047.44	494633.38	2312047.44	Геодезический метод	0.10	–
201	494633.52	2312046.46	494633.52	2312046.46	Геодезический метод	0.10	–
202	494672.61	2312052.21	494672.61	2312052.21	Геодезический метод	0.10	–
203	494680.26	2312052.04	494680.26	2312052.04	Геодезический метод	0.10	–
204	494684.72	2312047.56	494684.72	2312047.56	Геодезический метод	0.10	–
205	494694.63	2312040.03	494694.63	2312040.03	Геодезический метод	0.10	–
206	494713.18	2312042.59	494713.18	2312042.59	Геодезический метод	0.10	–
207	494719.60	2312043.61	494719.60	2312043.61	Геодезический метод	0.10	–
208	494718.16	2312050.04	494718.16	2312050.04	Геодезический метод	0.10	–
209	494718.10	2312050.44	494718.10	2312050.44	Геодезический метод	0.10	–
130	494725.10	2312051.52	494725.10	2312051.52	Геодезический метод	0.10	–
–	–	–	–	–	–	–	–
210	–	–	494995.11	2311594.71	Геодезический метод	0.10	–
211	–	–	494993.72	2311603.33	Геодезический метод	0.10	–
212	–	–	494990.66	2311603.30	Геодезический метод	0.10	–
213	–	–	494989.87	2311609.31	Геодезический метод	0.10	–
214	–	–	494991.15	2311609.59	Геодезический метод	0.10	–
215	–	–	494990.48	2311613.54	Геодезический метод	0.10	–
216	–	–	494989.08	2311615.62	Геодезический метод	0.10	–
217	–	–	494988.16	2311625.01	Геодезический метод	0.10	–
218	–	–	494987.76	2311629.11	Геодезический метод	0.10	–
219	–	–	494986.89	2311634.44	Геодезический метод	0.10	–
220	–	–	494986.13	2311640.89	Геодезический метод	0.10	–
221	–	–	494985.34	2311646.69	Геодезический метод	0.10	–
222	–	–	494984.81	2311652.34	Геодезический метод	0.10	–
223	–	–	494984.37	2311652.63	Геодезический метод	0.10	–
224	–	–	494981.76	2311652.58	Геодезический метод	0.10	–
225	–	–	494975.99	2311653.90	Геодезический метод	0.10	–
226	–	–	494973.14	2311653.06	Геодезический метод	0.10	–

227	–	–	494970.71	2311652.59	Геодезический метод	0.10	–
228	–	–	494969.88	2311652.28	Геодезический метод	0.10	–
229	–	–	494958.16	2311649.56	Геодезический метод	0.10	–
230	–	–	494948.56	2311647.13	Геодезический метод	0.10	–
231	–	–	494943.80	2311646.15	Геодезический метод	0.10	–
232	–	–	494937.62	2311644.94	Геодезический метод	0.10	–
233	–	–	494939.42	2311639.69	Геодезический метод	0.10	–
234	–	–	494939.46	2311636.70	Геодезический метод	0.10	–
235	–	–	494938.03	2311634.11	Геодезический метод	0.10	–
236	–	–	494940.51	2311626.74	Геодезический метод	0.10	–
237	–	–	494941.65	2311623.79	Геодезический метод	0.10	–
238	–	–	494944.83	2311613.98	Геодезический метод	0.10	–
239	–	–	494945.31	2311609.52	Геодезический метод	0.10	–
240	–	–	494947.06	2311606.88	Геодезический метод	0.10	–
241	–	–	494951.87	2311589.92	Геодезический метод	0.10	–
242	–	–	494952.93	2311586.63	Геодезический метод	0.10	–
243	–	–	494956.14	2311578.19	Геодезический метод	0.10	–
244	–	–	494958.84	2311577.71	Геодезический метод	0.10	–
245	–	–	494959.92	2311574.65	Геодезический метод	0.10	–
246	–	–	494966.48	2311576.41	Геодезический метод	0.10	–
247	–	–	494969.72	2311576.36	Геодезический метод	0.10	–
248	–	–	494974.24	2311577.04	Геодезический метод	0.10	–
249	–	–	494974.65	2311574.52	Геодезический метод	0.10	–
250	–	–	494981.11	2311575.20	Геодезический метод	0.10	–
251	–	–	494979.84	2311582.63	Геодезический метод	0.10	–
252	–	–	494977.12	2311590.62	Геодезический метод	0.10	–
210	–	–	494995.11	2311594.71	Геодезический метод	0.10	–
–	–	–	–	–	–	–	–
253	494977.65	2311913.20	494977.65	2311913.20	Геодезический метод	0.10	–
254	494977.63	2311913.54	494977.63	2311913.54	Геодезический метод	0.10	–
255	494976.15	2311935.26	494976.15	2311935.26	Геодезический метод	0.10	–
256	–	–	494972.01	2311956.39	Геодезический метод	0.10	–
257	494970.29	2311965.10	494970.29	2311965.10	Геодезический метод	0.10	–
258	494954.55	2311963.64	494954.55	2311963.64	Геодезический метод	0.10	–
259	494950.86	2311963.35	494950.86	2311963.35	Геодезический метод	0.10	–
260	494935.81	2311962.06	494935.81	2311962.06	Геодезический метод	0.10	–
261	494934.71	2311961.72	494934.71	2311961.72	Геодезический метод	0.10	–
262	494934.16	2311963.56	494934.16	2311963.56	Геодезический метод	0.10	–
263	494929.80	2311962.48	494929.80	2311962.48	Геодезический метод	0.10	–
264	494918.91	2311960.24	494918.91	2311960.24	Геодезический метод	0.10	–
265	494894.55	2311955.90	494894.55	2311955.90	Геодезический метод	0.10	–
266	494890.52	2311955.12	494890.52	2311955.12	Геодезический метод	0.10	–
267	494888.52	2311953.55	494888.52	2311953.55	Геодезический метод	0.10	–
268	494886.52	2311950.76	494886.52	2311950.76	Геодезический метод	0.10	–

269	494886.63	2311947.02	494886.63	2311947.02	Геодезический метод	0.10	–
270	494891.69	2311922.41	494891.69	2311922.41	Геодезический метод	0.10	–
271	494892.14	2311919.42	494892.14	2311919.42	Геодезический метод	0.10	–
272	494894.91	2311907.03	494894.91	2311907.03	Геодезический метод	0.10	–
273	494891.07	2311907.45	494891.07	2311907.45	Геодезический метод	0.10	–
274	494815.71	2311895.81	494815.71	2311895.81	Геодезический метод	0.10	–
275	494808.06	2311894.62	494808.06	2311894.62	Геодезический метод	0.10	–
276	494814.96	2311850.15	494814.96	2311850.15	Геодезический метод	0.10	–
277	494822.61	2311851.34	494822.61	2311851.34	Геодезический метод	0.10	–
278	494904.88	2311864.04	494904.88	2311864.04	Геодезический метод	0.10	–
279	494921.93	2311904.12	494921.93	2311904.12	Геодезический метод	0.10	–
280	494921.18	2311908.94	494921.18	2311908.94	Геодезический метод	0.10	–
281	494940.76	2311910.41	494940.76	2311910.41	Геодезический метод	0.10	–
282	494947.06	2311910.87	494947.06	2311910.87	Геодезический метод	0.10	–
283	494951.10	2311911.23	494951.10	2311911.23	Геодезический метод	0.10	–
284	494955.25	2311911.48	494955.25	2311911.48	Геодезический метод	0.10	–
285	494957.31	2311911.67	494957.31	2311911.67	Геодезический метод	0.10	–
286	494963.58	2311912.12	494963.58	2311912.12	Геодезический метод	0.10	–
287	494964.15	2311912.17	494964.15	2311912.17	Геодезический метод	0.10	–
288	494974.02	2311912.93	494974.02	2311912.93	Геодезический метод	0.10	–
253	494977.65	2311913.20	494977.65	2311913.20	Геодезический метод	0.10	–

3. Сведения о характерных точках части (частей) границы объекта

Обозначение характерных точек части границы	Координаты, м		Метод определения координат характерной точки	Средняя квадратическая погрешность положения характерной точки (M_t), м	Описание обозначения точки на местности (при наличии)
	X	Y			
1	2	3	4	5	6
–	–	–	–	–	–

Текстовое описание местоположения границ объекта

Прохождение границы		Описание прохождения границы
от точки	доточки	
1	2	3
1	2	Проходит вдоль границ территориальной зоны жилой застройки первого типа
2	3	Проходит вдоль границ территориальной зоны жилой застройки первого типа
3	4	Проходит вдоль границ территориальной зоны жилой застройки первого типа
4	5	Проходит вдоль границ территориальной зоны жилой застройки первого типа
5	6	Проходит вдоль границ территориальной зоны жилой застройки первого типа
6	7	Проходит вдоль границ территориальной зоны жилой застройки первого типа
7	8	Проходит вдоль границ территориальной зоны жилой застройки первого типа
8	9	Проходит вдоль границ территориальной зоны жилой застройки первого типа
9	10	Проходит вдоль границ территориальной зоны жилой застройки первого типа
10	11	Проходит вдоль границ территориальной зоны жилой застройки первого типа
11	12	Проходит вдоль границ территориальной зоны жилой застройки первого типа
12	13	Проходит вдоль границ территориальной зоны жилой застройки первого типа
13	14	Проходит вдоль границ территориальной зоны жилой застройки первого типа
14	15	Проходит вдоль границ территориальной зоны жилой застройки первого типа
15	16	Проходит вдоль границ территориальной зоны жилой застройки первого типа

16	17	Проходит вдоль границ территориальной зоны жилой застройки первого типа
17	18	Проходит вдоль границ территориальной зоны жилой застройки первого типа
18	19	Проходит вдоль границ территориальной зоны жилой застройки первого типа
19	20	Проходит вдоль границ территориальной зоны жилой застройки первого типа
20	21	Проходит вдоль границ территориальной зоны жилой застройки первого типа
21	22	Проходит вдоль границ территориальной зоны жилой застройки первого типа
22	23	Проходит вдоль границ территориальной зоны жилой застройки первого типа
23	24	Проходит вдоль границ территориальной зоны жилой застройки первого типа
24	25	Проходит вдоль границ территориальной зоны жилой застройки первого типа
25	26	Проходит вдоль границ территориальной зоны жилой застройки первого типа
26	27	Проходит вдоль границ территориальной зоны жилой застройки первого типа
27	28	Проходит вдоль границ территориальной зоны жилой застройки первого типа
28	29	Проходит вдоль границ территориальной зоны жилой застройки первого типа
29	30	Проходит вдоль границ территориальной зоны жилой застройки первого типа
30	31	Проходит вдоль границ территориальной зоны жилой застройки первого типа
31	32	Проходит вдоль границ территориальной зоны жилой застройки первого типа
32	33	Проходит вдоль границ территориальной зоны жилой застройки первого типа
33	34	Проходит вдоль границ территориальной зоны жилой застройки первого типа
34	35	Проходит вдоль границ территориальной зоны жилой застройки первого типа
35	36	Проходит вдоль границ территориальной зоны жилой застройки первого типа
36	37	Проходит вдоль границ территориальной зоны жилой застройки первого типа
37	38	Проходит вдоль границ территориальной зоны жилой застройки первого типа
38	39	Проходит вдоль границ территориальной зоны жилой застройки первого типа
39	40	Проходит вдоль границ территориальной зоны жилой застройки первого типа
40	41	Проходит вдоль границ территориальной зоны жилой застройки первого типа
41	42	Проходит вдоль границ территориальной зоны жилой застройки первого типа
42	43	Проходит вдоль границ территориальной зоны жилой застройки первого типа
43	44	Проходит вдоль границ территориальной зоны жилой застройки первого типа
44	45	Проходит вдоль границ территориальной зоны жилой застройки первого типа
45	46	Проходит вдоль границ территориальной зоны жилой застройки первого типа
46	47	Проходит вдоль границ территориальной зоны жилой застройки первого типа
47	48	Проходит вдоль границ территориальной зоны жилой застройки первого типа
48	49	Проходит вдоль границ территориальной зоны жилой застройки первого типа
49	50	Проходит вдоль границ территориальной зоны жилой застройки первого типа
50	51	Проходит вдоль границ территориальной зоны жилой застройки первого типа
51	52	Проходит вдоль границ территориальной зоны жилой застройки первого типа
52	53	Проходит вдоль границ территориальной зоны жилой застройки первого типа
53	54	Проходит вдоль границ территориальной зоны жилой застройки первого типа
54	55	Проходит вдоль границ территориальной зоны жилой застройки первого типа
55	56	Проходит вдоль границ территориальной зоны жилой застройки первого типа
56	57	Проходит вдоль границ территориальной зоны жилой застройки первого типа
57	58	Проходит вдоль границ территориальной зоны жилой застройки первого типа
58	59	Проходит вдоль границ территориальной зоны жилой застройки первого типа
59	60	Проходит вдоль границ территориальной зоны жилой застройки первого типа
60	61	Проходит вдоль границ территориальной зоны жилой застройки первого типа
61	62	Проходит вдоль границ территориальной зоны жилой застройки первого типа
62	63	Проходит вдоль границ территориальной зоны жилой застройки первого типа
63	64	Проходит вдоль границ территориальной зоны жилой застройки первого типа
64	65	Проходит вдоль границ территориальной зоны жилой застройки первого типа
65	66	Проходит вдоль границ территориальной зоны жилой застройки первого типа
66	67	Проходит вдоль границ территориальной зоны жилой застройки первого типа
67	68	Проходит вдоль границ территориальной зоны жилой застройки первого типа
68	69	Проходит вдоль границ территориальной зоны жилой застройки первого типа
69	70	Проходит вдоль границ территориальной зоны жилой застройки первого типа
70	71	Проходит вдоль границ территориальной зоны жилой застройки первого типа
71	72	Проходит вдоль границ территориальной зоны жилой застройки первого типа
72	73	Проходит вдоль границ территориальной зоны жилой застройки первого типа

73	74	Проходит вдоль границ территориальной зоны жилой застройки первого типа
74	75	Проходит вдоль границ территориальной зоны жилой застройки первого типа
75	76	Проходит вдоль границ территориальной зоны жилой застройки первого типа
76	77	Проходит вдоль границ территориальной зоны жилой застройки первого типа
77	78	Проходит вдоль границ территориальной зоны жилой застройки первого типа
78	79	Проходит вдоль границ территориальной зоны жилой застройки первого типа
79	80	Проходит вдоль границ территориальной зоны жилой застройки первого типа
80	81	Проходит вдоль границ территориальной зоны жилой застройки первого типа
81	82	Проходит вдоль границ территориальной зоны жилой застройки первого типа
82	83	Проходит вдоль границ территориальной зоны жилой застройки первого типа
83	84	Проходит вдоль границ территориальной зоны жилой застройки первого типа
84	85	Проходит вдоль границ территориальной зоны жилой застройки первого типа
85	86	Проходит вдоль границ территориальной зоны жилой застройки первого типа
86	87	Проходит вдоль границ территориальной зоны жилой застройки первого типа
87	88	Проходит вдоль границ территориальной зоны жилой застройки первого типа
88	89	Проходит вдоль границ территориальной зоны жилой застройки первого типа
89	90	Проходит вдоль границ территориальной зоны жилой застройки первого типа
90	91	Проходит вдоль границ территориальной зоны жилой застройки первого типа
91	92	Проходит вдоль границ территориальной зоны жилой застройки первого типа
92	93	Проходит вдоль границ территориальной зоны жилой застройки первого типа
93	94	Проходит вдоль границ территориальной зоны жилой застройки первого типа
94	95	Проходит вдоль границ территориальной зоны жилой застройки первого типа
95	96	Проходит вдоль границ территориальной зоны жилой застройки первого типа
96	97	Проходит вдоль границ территориальной зоны жилой застройки первого типа
97	98	Проходит вдоль границ территориальной зоны жилой застройки первого типа
98	99	Проходит вдоль границ территориальной зоны жилой застройки первого типа
99	100	Проходит вдоль границ территориальной зоны жилой застройки первого типа
100	101	Проходит вдоль границ территориальной зоны жилой застройки первого типа
101	102	Проходит вдоль границ территориальной зоны жилой застройки первого типа
102	103	Проходит вдоль границ территориальной зоны жилой застройки первого типа
103	104	Проходит вдоль границ территориальной зоны жилой застройки первого типа
104	105	Проходит вдоль границ территориальной зоны жилой застройки первого типа
105	106	Проходит вдоль границ территориальной зоны жилой застройки первого типа
106	107	Проходит вдоль границ территориальной зоны жилой застройки первого типа
107	108	Проходит вдоль границ территориальной зоны жилой застройки первого типа
108	109	Проходит вдоль границ территориальной зоны жилой застройки первого типа
109	110	Проходит вдоль границ территориальной зоны жилой застройки первого типа
110	111	Проходит вдоль границ территориальной зоны жилой застройки первого типа
111	112	Проходит вдоль границ территориальной зоны жилой застройки первого типа
112	113	Проходит вдоль границ территориальной зоны жилой застройки первого типа
113	114	Проходит вдоль границ территориальной зоны жилой застройки первого типа
114	115	Проходит вдоль границ территориальной зоны жилой застройки первого типа
115	116	Проходит вдоль границ территориальной зоны жилой застройки первого типа
116	117	Проходит вдоль границ территориальной зоны жилой застройки первого типа
117	118	Проходит вдоль границ территориальной зоны жилой застройки первого типа
118	119	Проходит вдоль границ территориальной зоны жилой застройки первого типа
119	120	Проходит вдоль границ территориальной зоны жилой застройки первого типа
120	121	Проходит вдоль границ территориальной зоны жилой застройки первого типа
121	122	Проходит вдоль границ территориальной зоны жилой застройки первого типа
122	123	Проходит вдоль границ территориальной зоны жилой застройки первого типа
123	124	Проходит вдоль границ территориальной зоны жилой застройки первого типа
124	125	Проходит вдоль границ территориальной зоны жилой застройки первого типа
125	126	Проходит вдоль границ территориальной зоны жилой застройки первого типа
126	127	Проходит вдоль границ территориальной зоны жилой застройки первого типа
127	128	Проходит вдоль границ территориальной зоны жилой застройки первого типа
128	129	Проходит вдоль границ территориальной зоны жилой застройки первого типа
129	1	Проходит вдоль границ территориальной зоны жилой застройки первого типа

–	–	–
130	131	Проходит вдоль границ территориальной зоны жилой застройки первого типа
131	132	Проходит вдоль границ территориальной зоны жилой застройки первого типа
132	133	Проходит вдоль границ территориальной зоны жилой застройки первого типа
133	134	Проходит вдоль границ территориальной зоны жилой застройки первого типа
134	135	Проходит вдоль границ территориальной зоны жилой застройки первого типа
135	136	Проходит вдоль границ территориальной зоны жилой застройки первого типа
136	137	Проходит вдоль границ территориальной зоны жилой застройки первого типа
137	138	Проходит вдоль границ территориальной зоны жилой застройки первого типа
138	139	Проходит вдоль границ территориальной зоны жилой застройки первого типа
139	140	Проходит вдоль границ территориальной зоны жилой застройки первого типа
140	141	Проходит вдоль границ территориальной зоны жилой застройки первого типа
141	142	Проходит вдоль границ территориальной зоны жилой застройки первого типа
142	143	Проходит вдоль границ территориальной зоны жилой застройки первого типа
143	144	Проходит вдоль границ территориальной зоны жилой застройки первого типа
144	145	Проходит вдоль границ территориальной зоны жилой застройки первого типа
145	146	Проходит вдоль границ территориальной зоны жилой застройки первого типа
146	147	Проходит вдоль границ территориальной зоны жилой застройки первого типа
147	148	Проходит вдоль границ территориальной зоны жилой застройки первого типа
148	149	Проходит вдоль границ территориальной зоны жилой застройки первого типа
149	150	Проходит вдоль границ территориальной зоны жилой застройки первого типа
150	151	Проходит вдоль границ территориальной зоны жилой застройки первого типа
151	152	Проходит вдоль границ территориальной зоны жилой застройки первого типа
152	153	Проходит вдоль границ территориальной зоны жилой застройки первого типа
153	154	Проходит вдоль границ территориальной зоны жилой застройки первого типа
154	155	Проходит вдоль границ территориальной зоны жилой застройки первого типа
155	156	Проходит вдоль границ территориальной зоны жилой застройки первого типа
156	157	Проходит вдоль границ территориальной зоны жилой застройки первого типа
157	158	Проходит вдоль границ территориальной зоны жилой застройки первого типа
158	159	Проходит вдоль границ территориальной зоны жилой застройки первого типа
159	160	Проходит вдоль границ территориальной зоны жилой застройки первого типа
160	161	Проходит вдоль границ территориальной зоны жилой застройки первого типа
161	162	Проходит вдоль границ территориальной зоны жилой застройки первого типа
162	163	Проходит вдоль границ территориальной зоны жилой застройки первого типа
163	164	Проходит вдоль границ территориальной зоны жилой застройки первого типа
164	165	Проходит вдоль границ территориальной зоны жилой застройки первого типа
165	166	Проходит вдоль границ территориальной зоны жилой застройки первого типа
166	167	Проходит вдоль границ территориальной зоны жилой застройки первого типа
167	168	Проходит вдоль границ территориальной зоны жилой застройки первого типа
168	169	Проходит вдоль границ территориальной зоны жилой застройки первого типа
169	170	Проходит вдоль границ территориальной зоны жилой застройки первого типа
170	171	Проходит вдоль границ территориальной зоны жилой застройки первого типа
171	172	Проходит вдоль границ территориальной зоны жилой застройки первого типа
172	173	Проходит вдоль границ территориальной зоны жилой застройки первого типа
173	174	Проходит вдоль границ территориальной зоны жилой застройки первого типа
174	175	Проходит вдоль границ территориальной зоны жилой застройки первого типа
175	176	Проходит вдоль границ территориальной зоны жилой застройки первого типа
176	177	Проходит вдоль границ территориальной зоны жилой застройки первого типа
177	178	Проходит вдоль границ территориальной зоны жилой застройки первого типа
178	179	Проходит вдоль границ территориальной зоны жилой застройки первого типа
179	180	Проходит вдоль границ территориальной зоны жилой застройки первого типа
180	181	Проходит вдоль границ территориальной зоны жилой застройки первого типа
181	182	Проходит вдоль границ территориальной зоны жилой застройки первого типа
182	183	Проходит вдоль границ территориальной зоны жилой застройки первого типа
183	184	Проходит вдоль границ территориальной зоны жилой застройки первого типа
184	185	Проходит вдоль границ территориальной зоны жилой застройки первого типа
185	186	Проходит вдоль границ территориальной зоны жилой застройки первого типа

186	187	Проходит вдоль границ территориальной зоны жилой застройки первого типа
187	188	Проходит вдоль границ территориальной зоны жилой застройки первого типа
188	189	Проходит вдоль границ территориальной зоны жилой застройки первого типа
189	190	Проходит вдоль границ территориальной зоны жилой застройки первого типа
190	191	Проходит вдоль границ территориальной зоны жилой застройки первого типа
191	192	Проходит вдоль границ территориальной зоны жилой застройки первого типа
192	193	Проходит вдоль границ территориальной зоны жилой застройки первого типа
193	194	Проходит вдоль границ территориальной зоны жилой застройки первого типа
194	195	Проходит вдоль границ территориальной зоны жилой застройки первого типа
195	196	Проходит вдоль границ территориальной зоны жилой застройки первого типа
196	197	Проходит вдоль границ территориальной зоны жилой застройки первого типа
197	198	Проходит вдоль границ территориальной зоны жилой застройки первого типа
198	199	Проходит вдоль границ территориальной зоны жилой застройки первого типа
199	200	Проходит вдоль границ территориальной зоны жилой застройки первого типа
200	201	Проходит вдоль границ территориальной зоны жилой застройки первого типа
201	202	Проходит вдоль границ территориальной зоны жилой застройки первого типа
202	203	Проходит вдоль границ территориальной зоны жилой застройки первого типа
203	204	Проходит вдоль границ территориальной зоны жилой застройки первого типа
204	205	Проходит вдоль границ территориальной зоны жилой застройки первого типа
205	206	Проходит вдоль границ территориальной зоны жилой застройки первого типа
206	207	Проходит вдоль границ территориальной зоны жилой застройки первого типа
207	208	Проходит вдоль границ территориальной зоны жилой застройки первого типа
208	209	Проходит вдоль границ территориальной зоны жилой застройки первого типа
209	130	Проходит вдоль границ территориальной зоны жилой застройки первого типа
–	–	–
210	211	Проходит вдоль границ территориальной зоны жилой застройки первого типа
211	212	Проходит вдоль границ территориальной зоны жилой застройки первого типа
212	213	Проходит вдоль границ территориальной зоны жилой застройки первого типа
213	214	Проходит вдоль границ территориальной зоны жилой застройки первого типа
214	215	Проходит вдоль границ территориальной зоны жилой застройки первого типа
215	216	Проходит вдоль границ территориальной зоны жилой застройки первого типа
216	217	Проходит вдоль границ территориальной зоны жилой застройки первого типа
217	218	Проходит вдоль границ территориальной зоны жилой застройки первого типа
218	219	Проходит вдоль границ территориальной зоны жилой застройки первого типа
219	220	Проходит вдоль границ территориальной зоны жилой застройки первого типа
220	221	Проходит вдоль границ территориальной зоны жилой застройки первого типа
221	222	Проходит вдоль границ территориальной зоны жилой застройки первого типа
222	223	Проходит вдоль границ территориальной зоны жилой застройки первого типа
223	224	Проходит вдоль границ территориальной зоны жилой застройки первого типа
224	225	Проходит вдоль границ территориальной зоны жилой застройки первого типа
225	226	Проходит вдоль границ территориальной зоны жилой застройки первого типа
226	227	Проходит вдоль границ территориальной зоны жилой застройки первого типа
227	228	Проходит вдоль границ территориальной зоны жилой застройки первого типа
228	229	Проходит вдоль границ территориальной зоны жилой застройки первого типа
229	230	Проходит вдоль границ территориальной зоны жилой застройки первого типа
230	231	Проходит вдоль границ территориальной зоны жилой застройки первого типа
231	232	Проходит вдоль границ территориальной зоны жилой застройки первого типа
232	233	Проходит вдоль границ территориальной зоны жилой застройки первого типа
233	234	Проходит вдоль границ территориальной зоны жилой застройки первого типа
234	235	Проходит вдоль границ территориальной зоны жилой застройки первого типа
235	236	Проходит вдоль границ территориальной зоны жилой застройки первого типа
236	237	Проходит вдоль границ территориальной зоны жилой застройки первого типа
237	238	Проходит вдоль границ территориальной зоны жилой застройки первого типа
238	239	Проходит вдоль границ территориальной зоны жилой застройки первого типа
239	240	Проходит вдоль границ территориальной зоны жилой застройки первого типа
240	241	Проходит вдоль границ территориальной зоны жилой застройки первого типа
241	242	Проходит вдоль границ территориальной зоны жилой застройки первого типа

242	243	Проходит вдоль границ территориальной зоны жилой застройки первого типа
243	244	Проходит вдоль границ территориальной зоны жилой застройки первого типа
244	245	Проходит вдоль границ территориальной зоны жилой застройки первого типа
245	246	Проходит вдоль границ территориальной зоны жилой застройки первого типа
246	247	Проходит вдоль границ территориальной зоны жилой застройки первого типа
247	248	Проходит вдоль границ территориальной зоны жилой застройки первого типа
248	249	Проходит вдоль границ территориальной зоны жилой застройки первого типа
249	250	Проходит вдоль границ территориальной зоны жилой застройки первого типа
250	251	Проходит вдоль границ территориальной зоны жилой застройки первого типа
251	252	Проходит вдоль границ территориальной зоны жилой застройки первого типа
252	210	Проходит вдоль границ территориальной зоны жилой застройки первого типа
–	–	–
253	254	Проходит вдоль границ территориальной зоны жилой застройки первого типа
254	255	Проходит вдоль границ территориальной зоны жилой застройки первого типа
255	256	Проходит вдоль границ территориальной зоны жилой застройки первого типа
256	257	Проходит вдоль границ территориальной зоны жилой застройки первого типа
257	258	Проходит вдоль границ территориальной зоны жилой застройки первого типа
258	259	Проходит вдоль границ территориальной зоны жилой застройки первого типа
259	260	Проходит вдоль границ территориальной зоны жилой застройки первого типа
260	261	Проходит вдоль границ территориальной зоны жилой застройки первого типа
261	262	Проходит вдоль границ территориальной зоны жилой застройки первого типа
262	263	Проходит вдоль границ территориальной зоны жилой застройки первого типа
263	264	Проходит вдоль границ территориальной зоны жилой застройки первого типа
264	265	Проходит вдоль границ территориальной зоны жилой застройки первого типа
265	266	Проходит вдоль границ территориальной зоны жилой застройки первого типа
266	267	Проходит вдоль границ территориальной зоны жилой застройки первого типа
267	268	Проходит вдоль границ территориальной зоны жилой застройки первого типа
268	269	Проходит вдоль границ территориальной зоны жилой застройки первого типа
269	270	Проходит вдоль границ территориальной зоны жилой застройки первого типа
270	271	Проходит вдоль границ территориальной зоны жилой застройки первого типа
271	272	Проходит вдоль границ территориальной зоны жилой застройки первого типа
272	273	Проходит вдоль границ территориальной зоны жилой застройки первого типа
273	274	Проходит вдоль границ территориальной зоны жилой застройки первого типа
274	275	Проходит вдоль границ территориальной зоны жилой застройки первого типа
275	276	Проходит вдоль границ территориальной зоны жилой застройки первого типа
276	277	Проходит вдоль границ территориальной зоны жилой застройки первого типа
277	278	Проходит вдоль границ территориальной зоны жилой застройки первого типа
278	279	Проходит вдоль границ территориальной зоны жилой застройки первого типа
279	280	Проходит вдоль границ территориальной зоны жилой застройки первого типа
280	281	Проходит вдоль границ территориальной зоны жилой застройки первого типа
281	282	Проходит вдоль границ территориальной зоны жилой застройки первого типа
282	283	Проходит вдоль границ территориальной зоны жилой застройки первого типа
283	284	Проходит вдоль границ территориальной зоны жилой застройки первого типа
284	285	Проходит вдоль границ территориальной зоны жилой застройки первого типа
285	286	Проходит вдоль границ территориальной зоны жилой застройки первого типа
286	287	Проходит вдоль границ территориальной зоны жилой застройки первого типа
287	288	Проходит вдоль границ территориальной зоны жилой застройки первого типа
288	253	Проходит вдоль границ территориальной зоны жилой застройки первого типа

Раздел 4	Лист №

План границ объекта

Масштаб 1:7500

Условные обозначения:

- граница населенного пункта
- граница объекта
- характерные точки границ объекта

Подпись_____Дата "___"_____г.

Приложение 8
к Решению Собрания депутатов Энгельсского муниципального района
от 29 июля 2020 года № 99/15-2020

ТОМ Ж-1/73

ОПИСАНИЕ МЕСТОПОЛОЖЕНИЯ ГРАНИЦ
Территориальная зона жилой застройки первого типа (Ж-1), участок Ж-1/73 муниципального образования город Энгельс Энгельсского муниципального района Саратовской области
(наименование объекта, местоположение границ которого описано (далее - объект)

Раздел 1

Сведения об объекте		
№ п/п	Характеристики объекта	Описание характеристик
1	2	3
1	Местоположение объекта	413100, Саратовская обл, Энгельс г
2	Площадь объекта +/- величина погрешности определения площади (Р+/- Дельта Р)	–
3	Иные характеристики объекта	–

Раздел 2

Сведения о местоположении границ объекта					
1. Система координат МСК-64, зона 2					
2. Сведения о характерных точках границ объекта					
Обозначение характерных точек границ	Координаты, м		Метод определения координат характерной точки	Средняя квадратическая погрешность положения характерной точки (M_t), м	Описание обозначения точки на местности (при наличии)
	X	Y			
1	2	3	4	5	6
н1	495065.21	2311226.29	Геодезический метод	0.10	–
н2	495057.26	2311230.48	Геодезический метод	0.10	–
н3	495042.97	2311237.24	Геодезический метод	0.10	–
н4	495020.60	2311242.01	Геодезический метод	0.10	–
н5	495016.52	2311241.42	Геодезический метод	0.10	–
н6	494972.66	2311236.82	Геодезический метод	0.10	–
н7	494972.45	2311235.12	Геодезический метод	0.10	–
н8	494970.62	2311234.85	Геодезический метод	0.10	–
н9	494967.67	2311234.57	Геодезический метод	0.10	–
н10	494966.60	2311244.63	Геодезический метод	0.10	–
н11	494966.61	2311256.71	Геодезический метод	0.10	–
н12	494962.04	2311281.52	Геодезический метод	0.10	–
н13	494958.36	2311298.66	Геодезический метод	0.10	–
н14	494955.58	2311311.76	Геодезический метод	0.10	–
н15	494846.20	2311276.87	Геодезический метод	0.10	–
н16	494803.09	2311268.66	Геодезический метод	0.10	–
н17	494748.18	2311262.76	Геодезический метод	0.10	–
н18	494478.88	2311264.64	Геодезический метод	0.10	–
н19	494295.30	2311266.66	Геодезический метод	0.10	–
н20	494196.89	2311268.26	Геодезический метод	0.10	–
н21	494205.00	2311247.67	Геодезический метод	0.10	–
н22	494171.75	2311073.02	Геодезический метод	0.10	–
н23	494149.69	2310913.04	Геодезический метод	0.10	–
н24	494121.10	2310715.11	Геодезический метод	0.10	–
н25	494116.90	2310715.89	Геодезический метод	0.10	–
н26	494115.30	2310708.04	Геодезический метод	0.10	–
н27	494119.98	2310707.22	Геодезический метод	0.10	–
н28	494144.58	2310702.94	Геодезический метод	0.10	–
н29	494162.81	2310699.71	Геодезический метод	0.10	–
н30	494165.55	2310699.23	Геодезический метод	0.10	–
н31	494186.66	2310695.50	Геодезический метод	0.10	–
н32	494217.63	2310689.69	Геодезический метод	0.10	–
н33	494247.95	2310684.11	Геодезический метод	0.10	–
н34	494278.39	2310678.54	Геодезический метод	0.10	–
н35	494284.63	2310677.19	Геодезический метод	0.10	–
н36	494264.30	2310660.89	Геодезический метод	0.10	–
н37	494293.20	2310633.63	Геодезический метод	0.10	–
н38	494293.50	2310635.37	Геодезический метод	0.10	–
н39	494293.68	2310636.94	Геодезический метод	0.10	–
н40	494293.71	2310638.39	Геодезический метод	0.10	–
н41	494293.63	2310639.52	Геодезический метод	0.10	–
н42	494293.45	2310640.89	Геодезический метод	0.10	–
н43	494292.79	2310644.11	Геодезический метод	0.10	–
н44	494292.34	2310646.05	Геодезический метод	0.10	–
н45	494291.79	2310649.05	Геодезический метод	0.10	–
н46	494291.72	2310651.30	Геодезический метод	0.10	–
н47	494292.46	2310653.58	Геодезический метод	0.10	–
н48	494295.91	2310656.19	Геодезический метод	0.10	–
н49	494297.34	2310656.86	Геодезический метод	0.10	–
н50	494298.59	2310657.29	Геодезический метод	0.10	–

н51	494300.11	2310657.71	Геодезический метод	0.10	–
н52	494301.98	2310658.29	Геодезический метод	0.10	–
н53	494302.89	2310658.67	Геодезический метод	0.10	–
н54	494304.17	2310659.43	Геодезический метод	0.10	–
н55	494305.31	2310660.33	Геодезический метод	0.10	–
н56	494306.14	2310661.07	Геодезический метод	0.10	–
н57	494306.68	2310661.56	Геодезический метод	0.10	–
н58	494309.26	2310664.15	Геодезический метод	0.10	–
н59	494311.84	2310666.62	Геодезический метод	0.10	–
н60	494312.96	2310667.59	Геодезический метод	0.10	–
н61	494314.25	2310668.63	Геодезический метод	0.10	–
н62	494315.65	2310669.68	Геодезический метод	0.10	–
н63	494317.34	2310670.84	Геодезический метод	0.10	–
н64	494318.90	2310671.83	Геодезический метод	0.10	–
н65	494320.69	2310672.90	Геодезический метод	0.10	–
н66	494322.59	2310673.96	Геодезический метод	0.10	–
н67	494324.22	2310674.85	Геодезический метод	0.10	–
н68	494325.85	2310675.73	Геодезический метод	0.10	–
н69	494327.76	2310676.75	Геодезический метод	0.10	–
н70	494329.32	2310677.56	Геодезический метод	0.10	–
н71	494330.78	2310678.31	Геодезический метод	0.10	–
н72	494333.15	2310679.53	Геодезический метод	0.10	–
н73	494334.89	2310680.41	Геодезический метод	0.10	–
н74	494336.61	2310681.26	Геодезический метод	0.10	–
н75	494349.57	2310687.00	Геодезический метод	0.10	–
н76	494381.95	2310685.85	Геодезический метод	0.10	–
н77	494389.20	2310709.54	Геодезический метод	0.10	–
н78	494415.33	2310719.71	Геодезический метод	0.10	–
н79	494420.80	2310729.39	Геодезический метод	0.10	–
н80	494425.33	2310742.90	Геодезический метод	0.10	–
н81	494429.40	2310778.69	Геодезический метод	0.10	–
н82	494431.78	2310807.18	Геодезический метод	0.10	–
н83	494418.97	2310830.86	Геодезический метод	0.10	–
н84	494417.20	2310881.02	Геодезический метод	0.10	–
н85	494398.52	2310906.09	Геодезический метод	0.10	–
н86	494336.42	2310895.55	Геодезический метод	0.10	–
н87	494335.01	2310926.24	Геодезический метод	0.10	–
н88	494353.53	2310937.18	Геодезический метод	0.10	–
н89	494342.59	2310951.81	Геодезический метод	0.10	–
н90	494350.40	2310957.90	Геодезический метод	0.10	–
н91	494374.09	2310962.02	Геодезический метод	0.10	–
н92	494393.96	2310968.98	Геодезический метод	0.10	–
н93	494385.26	2310984.77	Геодезический метод	0.10	–
н94	494402.87	2310997.52	Геодезический метод	0.10	–
н95	494412.80	2310993.75	Геодезический метод	0.10	–
н96	494418.58	2310981.91	Геодезический метод	0.10	–
н97	494428.52	2310942.66	Геодезический метод	0.10	–
н98	494433.66	2310943.61	Геодезический метод	0.10	–
н99	494449.50	2310943.32	Геодезический метод	0.10	–
н100	494461.01	2310975.86	Геодезический метод	0.10	–
н101	494459.68	2310976.24	Геодезический метод	0.10	–
н102	494463.32	2310987.47	Геодезический метод	0.10	–
н103	494465.56	2311002.92	Геодезический метод	0.10	–
н104	494451.87	2311008.39	Геодезический метод	0.10	–
н105	494455.56	2311016.14	Геодезический метод	0.10	–
н106	494470.99	2311035.81	Геодезический метод	0.10	–
н107	494476.41	2311040.37	Геодезический метод	0.10	–
н108	494485.14	2311028.71	Геодезический метод	0.10	–
н109	494542.96	2311036.60	Геодезический метод	0.10	–
н110	494543.16	2311051.81	Геодезический метод	0.10	–
н111	494537.30	2311083.23	Геодезический метод	0.10	–
н112	494535.87	2311085.66	Геодезический метод	0.10	–
н113	494533.02	2311089.27	Геодезический метод	0.10	–
н114	494520.40	2311098.29	Геодезический метод	0.10	–
н115	494518.15	2311101.91	Геодезический метод	0.10	–
н116	494516.09	2311105.70	Геодезический метод	0.10	–
н117	494514.54	2311109.12	Геодезический метод	0.10	–
н118	494513.35	2311112.51	Геодезический метод	0.10	–
н119	494514.99	2311115.20	Геодезический метод	0.10	–

н120	494515.38	2311118.64	Геодезический метод	0.10	–
н121	494515.69	2311121.98	Геодезический метод	0.10	–
н122	494516.16	2311125.78	Геодезический метод	0.10	–
н123	494512.66	2311126.59	Геодезический метод	0.10	–
н124	494509.23	2311127.42	Геодезический метод	0.10	–
н125	494509.87	2311131.72	Геодезический метод	0.10	–
н126	494531.91	2311133.88	Геодезический метод	0.10	–
н127	494547.80	2311127.25	Геодезический метод	0.10	–
н128	494563.59	2311103.11	Геодезический метод	0.10	–
н129	494563.54	2311093.00	Геодезический метод	0.10	–
н130	494569.98	2311081.61	Геодезический метод	0.10	–
н131	494575.02	2311070.50	Геодезический метод	0.10	–
н132	494579.16	2311059.67	Геодезический метод	0.10	–
н133	494586.33	2311040.88	Геодезический метод	0.10	–
н134	494598.46	2311028.29	Геодезический метод	0.10	–
н135	494615.39	2311023.39	Геодезический метод	0.10	–
н136	494614.19	2311010.72	Геодезический метод	0.10	–
н137	494612.93	2310995.41	Геодезический метод	0.10	–
н138	494642.89	2310986.69	Геодезический метод	0.10	–
н139	494656.35	2310980.73	Геодезический метод	0.10	–
н140	494675.57	2310979.54	Геодезический метод	0.10	–
н141	494693.64	2310984.59	Геодезический метод	0.10	–
н142	494717.50	2310981.94	Геодезический метод	0.10	–
н143	494723.40	2310978.15	Геодезический метод	0.10	–
н144	494735.23	2310978.45	Геодезический метод	0.10	–
н145	494740.98	2310981.10	Геодезический метод	0.10	–
н146	494753.01	2310988.09	Геодезический метод	0.10	–
н147	494763.69	2310998.81	Геодезический метод	0.10	–
н148	494775.87	2311007.67	Геодезический метод	0.10	–
н149	494791.48	2311013.06	Геодезический метод	0.10	–
н150	494807.10	2311016.49	Геодезический метод	0.10	–
н151	494824.02	2311017.77	Геодезический метод	0.10	–
н152	494835.71	2311015.67	Геодезический метод	0.10	–
н153	494843.54	2311003.89	Геодезический метод	0.10	–
н154	494852.88	2310996.62	Геодезический метод	0.10	–
н155	494863.07	2310997.09	Геодезический метод	0.10	–
н156	494871.94	2311002.01	Геодезический метод	0.10	–
н157	494875.44	2311007.34	Геодезический метод	0.10	–
н158	494887.94	2311016.87	Геодезический метод	0.10	–
н159	494900.84	2311030.03	Геодезический метод	0.10	–
н160	494911.88	2311043.84	Геодезический метод	0.10	–
н161	494924.24	2311062.09	Геодезический метод	0.10	–
н162	494932.79	2311068.32	Геодезический метод	0.10	–
н163	494945.13	2311076.69	Геодезический метод	0.10	–
н164	494958.79	2311085.88	Геодезический метод	0.10	–
н165	494971.62	2311096.06	Геодезический метод	0.10	–
н166	494983.96	2311106.25	Геодезический метод	0.10	–
н167	494993.68	2311117.59	Геодезический метод	0.10	–
н168	495007.67	2311131.22	Геодезический метод	0.10	–
н169	495016.24	2311142.90	Геодезический метод	0.10	–
н170	495028.30	2311161.50	Геодезический метод	0.10	–
н171	495040.63	2311176.27	Геодезический метод	0.10	–
н172	495051.51	2311193.70	Геодезический метод	0.10	–
н173	495062.21	2311214.42	Геодезический метод	0.10	–
н1	495065.21	2311226.29	Геодезический метод	0.10	–

3. Сведения о характерных точках части (частей) границы объекта

Обозначение характерных точек части границы	Координаты, м		Метод определения координат характерной точки	Средняя квадратическая погрешность положения характерной точки (M_t), м	Описание обозначения точки на местности (при наличии)
	X	Y			
1	2	3	4	5	6
–	–	–	–	–	–

Текстовое описание местоположения границ объекта

Прохождение границы		Описание прохождения границы
от точки	до точки	

1	2	3
н1	н2	Проходит вдоль территории жилой застройки первого типа
н2	н3	Проходит вдоль территории жилой застройки первого типа
н3	н4	Проходит вдоль территории жилой застройки первого типа
н4	н5	Проходит вдоль территории жилой застройки первого типа
н5	н6	Проходит вдоль территории жилой застройки первого типа
н6	н7	Проходит вдоль территории жилой застройки первого типа
н7	н8	Проходит вдоль территории жилой застройки первого типа
н8	н9	Проходит вдоль территории жилой застройки первого типа
н9	н10	Проходит вдоль территории жилой застройки первого типа
н10	н11	Проходит вдоль территории жилой застройки первого типа
н11	н12	Проходит вдоль территории жилой застройки первого типа
н12	н13	Проходит вдоль территории жилой застройки первого типа
н13	н14	Проходит вдоль территории жилой застройки первого типа
н14	н15	Проходит вдоль территории жилой застройки первого типа
н15	н16	Проходит вдоль территории жилой застройки первого типа
н16	н17	Проходит вдоль территории жилой застройки первого типа
н17	н18	Проходит вдоль территории жилой застройки первого типа
н18	н19	Проходит вдоль территории жилой застройки первого типа
н19	н20	Проходит вдоль территории жилой застройки первого типа
н20	н21	Проходит вдоль территории жилой застройки первого типа
н21	н22	Проходит вдоль территории жилой застройки первого типа
н22	н23	Проходит вдоль территории жилой застройки первого типа
н23	н24	Проходит вдоль территории жилой застройки первого типа
н24	н25	Проходит вдоль территории жилой застройки первого типа
н25	н26	Проходит вдоль территории жилой застройки первого типа
н26	н27	Проходит вдоль территории жилой застройки первого типа
н27	н28	Проходит вдоль территории жилой застройки первого типа
н28	н29	Проходит вдоль территории жилой застройки первого типа
н29	н30	Проходит вдоль территории жилой застройки первого типа
н30	н31	Проходит вдоль территории жилой застройки первого типа
н31	н32	Проходит вдоль территории жилой застройки первого типа
н32	н33	Проходит вдоль территории жилой застройки первого типа
н33	н34	Проходит вдоль территории жилой застройки первого типа
н34	н35	Проходит вдоль территории жилой застройки первого типа
н35	н36	Проходит вдоль территории жилой застройки первого типа
н36	н37	Проходит вдоль территории жилой застройки первого типа
н37	н38	Проходит вдоль территории жилой застройки первого типа
н38	н39	Проходит вдоль территории жилой застройки первого типа
н39	н40	Проходит вдоль территории жилой застройки первого типа
н40	н41	Проходит вдоль территории жилой застройки первого типа
н41	н42	Проходит вдоль территории жилой застройки первого типа
н42	н43	Проходит вдоль территории жилой застройки первого типа
н43	н44	Проходит вдоль территории жилой застройки первого типа
н44	н45	Проходит вдоль территории жилой застройки первого типа
н45	н46	Проходит вдоль территории жилой застройки первого типа
н46	н47	Проходит вдоль территории жилой застройки первого типа
н47	н48	Проходит вдоль территории жилой застройки первого типа
н48	н49	Проходит вдоль территории жилой застройки первого типа
н49	н50	Проходит вдоль территории жилой застройки первого типа
н50	н51	Проходит вдоль территории жилой застройки первого типа
н51	н52	Проходит вдоль территории жилой застройки первого типа
н52	н53	Проходит вдоль территории жилой застройки первого типа
н53	н54	Проходит вдоль территории жилой застройки первого типа
н54	н55	Проходит вдоль территории жилой застройки первого типа
н55	н56	Проходит вдоль территории жилой застройки первого типа
н56	н57	Проходит вдоль территории жилой застройки первого типа
н57	н58	Проходит вдоль территории жилой застройки первого типа
н58	н59	Проходит вдоль территории жилой застройки первого типа

н59	н60	Проходит вдоль территории жилой застройки первого типа
н60	н61	Проходит вдоль территории жилой застройки первого типа
н61	н62	Проходит вдоль территории жилой застройки первого типа
н62	н63	Проходит вдоль территории жилой застройки первого типа
н63	н64	Проходит вдоль территории жилой застройки первого типа
н64	н65	Проходит вдоль территории жилой застройки первого типа
н65	н66	Проходит вдоль территории жилой застройки первого типа
н66	н67	Проходит вдоль территории жилой застройки первого типа
н67	н68	Проходит вдоль территории жилой застройки первого типа
н68	н69	Проходит вдоль территории жилой застройки первого типа
н69	н70	Проходит вдоль территории жилой застройки первого типа
н70	н71	Проходит вдоль территории жилой застройки первого типа
н71	н72	Проходит вдоль территории жилой застройки первого типа
н72	н73	Проходит вдоль территории жилой застройки первого типа
н73	н74	Проходит вдоль территории жилой застройки первого типа
н74	н75	Проходит вдоль территории жилой застройки первого типа
н75	н76	Проходит вдоль территории жилой застройки первого типа
н76	н77	Проходит вдоль территории жилой застройки первого типа
н77	н78	Проходит вдоль территории жилой застройки первого типа
н78	н79	Проходит вдоль территории жилой застройки первого типа
н79	н80	Проходит вдоль территории жилой застройки первого типа
н80	н81	Проходит вдоль территории жилой застройки первого типа
н81	н82	Проходит вдоль территории жилой застройки первого типа
н82	н83	Проходит вдоль территории жилой застройки первого типа
н83	н84	Проходит вдоль территории жилой застройки первого типа
н84	н85	Проходит вдоль территории жилой застройки первого типа
н85	н86	Проходит вдоль территории жилой застройки первого типа
н86	н87	Проходит вдоль территории жилой застройки первого типа
н87	н88	Проходит вдоль территории жилой застройки первого типа
н88	н89	Проходит вдоль территории жилой застройки первого типа
н89	н90	Проходит вдоль территории жилой застройки первого типа
н90	н91	Проходит вдоль территории жилой застройки первого типа
н91	н92	Проходит вдоль территории жилой застройки первого типа
н92	н93	Проходит вдоль территории жилой застройки первого типа
н93	н94	Проходит вдоль территории жилой застройки первого типа
н94	н95	Проходит вдоль территории жилой застройки первого типа
н95	н96	Проходит вдоль территории жилой застройки первого типа
н96	н97	Проходит вдоль территории жилой застройки первого типа
н97	н98	Проходит вдоль территории жилой застройки первого типа
н98	н99	Проходит вдоль территории жилой застройки первого типа
н99	н100	Проходит вдоль территории жилой застройки первого типа
н100	н101	Проходит вдоль территории жилой застройки первого типа
н101	н102	Проходит вдоль территории жилой застройки первого типа
н102	н103	Проходит вдоль территории жилой застройки первого типа
н103	н104	Проходит вдоль территории жилой застройки первого типа
н104	н105	Проходит вдоль территории жилой застройки первого типа
н105	н106	Проходит вдоль территории жилой застройки первого типа
н106	н107	Проходит вдоль территории жилой застройки первого типа
н107	н108	Проходит вдоль территории жилой застройки первого типа
н108	н109	Проходит вдоль территории жилой застройки первого типа
н109	н110	Проходит вдоль территории жилой застройки первого типа
н110	н111	Проходит вдоль территории жилой застройки первого типа
н111	н112	Проходит вдоль территории жилой застройки первого типа
н112	н113	Проходит вдоль территории жилой застройки первого типа
н113	н114	Проходит вдоль территории жилой застройки первого типа
н114	н115	Проходит вдоль территории жилой застройки первого типа
н115	н116	Проходит вдоль территории жилой застройки первого типа
н116	н117	Проходит вдоль территории жилой застройки первого типа
н117	н118	Проходит вдоль территории жилой застройки первого типа

н118	н119	Проходит вдоль территории жилой застройки первого типа
н119	н120	Проходит вдоль территории жилой застройки первого типа
н120	н121	Проходит вдоль территории жилой застройки первого типа
н121	н122	Проходит вдоль территории жилой застройки первого типа
н122	н123	Проходит вдоль территории жилой застройки первого типа
н123	н124	Проходит вдоль территории жилой застройки первого типа
н124	н125	Проходит вдоль территории жилой застройки первого типа
н125	н126	Проходит вдоль территории жилой застройки первого типа
н126	н127	Проходит вдоль территории жилой застройки первого типа
н127	н128	Проходит вдоль территории жилой застройки первого типа
н128	н129	Проходит вдоль территории жилой застройки первого типа
н129	н130	Проходит вдоль территории жилой застройки первого типа
н130	н131	Проходит вдоль территории жилой застройки первого типа
н131	н132	Проходит вдоль территории жилой застройки первого типа
н132	н133	Проходит вдоль территории жилой застройки первого типа
н133	н134	Проходит вдоль территории жилой застройки первого типа
н134	н135	Проходит вдоль территории жилой застройки первого типа
н135	н136	Проходит вдоль территории жилой застройки первого типа
н136	н137	Проходит вдоль территории жилой застройки первого типа
н137	н138	Проходит вдоль территории жилой застройки первого типа
н138	н139	Проходит вдоль территории жилой застройки первого типа
н139	н140	Проходит вдоль территории жилой застройки первого типа
н140	н141	Проходит вдоль территории жилой застройки первого типа
н141	н142	Проходит вдоль территории жилой застройки первого типа
н142	н143	Проходит вдоль территории жилой застройки первого типа
н143	н144	Проходит вдоль территории жилой застройки первого типа
н144	н145	Проходит вдоль территории жилой застройки первого типа
н145	н146	Проходит вдоль территории жилой застройки первого типа
н146	н147	Проходит вдоль территории жилой застройки первого типа
н147	н148	Проходит вдоль территории жилой застройки первого типа
н148	н149	Проходит вдоль территории жилой застройки первого типа
н149	н150	Проходит вдоль территории жилой застройки первого типа
н150	н151	Проходит вдоль территории жилой застройки первого типа
н151	н152	Проходит вдоль территории жилой застройки первого типа
н152	н153	Проходит вдоль территории жилой застройки первого типа
н153	н154	Проходит вдоль территории жилой застройки первого типа
н154	н155	Проходит вдоль территории жилой застройки первого типа
н155	н156	Проходит вдоль территории жилой застройки первого типа
н156	н157	Проходит вдоль территории жилой застройки первого типа
н157	н158	Проходит вдоль территории жилой застройки первого типа
н158	н159	Проходит вдоль территории жилой застройки первого типа
н159	н160	Проходит вдоль территории жилой застройки первого типа
н160	н161	Проходит вдоль территории жилой застройки первого типа
н161	н162	Проходит вдоль территории жилой застройки первого типа
н162	н163	Проходит вдоль территории жилой застройки первого типа
н163	н164	Проходит вдоль территории жилой застройки первого типа
н164	н165	Проходит вдоль территории жилой застройки первого типа
н165	н166	Проходит вдоль территории жилой застройки первого типа
н166	н167	Проходит вдоль территории жилой застройки первого типа
н167	н168	Проходит вдоль территории жилой застройки первого типа
н168	н169	Проходит вдоль территории жилой застройки первого типа
н169	н170	Проходит вдоль территории жилой застройки первого типа
н170	н171	Проходит вдоль территории жилой застройки первого типа
н171	н172	Проходит вдоль территории жилой застройки первого типа
н172	н173	Проходит вдоль территории жилой застройки первого типа
н173	н1	Проходит вдоль территории жилой застройки первого типа

Раздел 4	Всего 4

План границ объекта

Обзорная схема

Приложение 9
к Решению Собрания депутатов Энгельсского муниципального района
от 29 июля 2020 года № 99/15-2020

ТОМ Ж-2/15

ОПИСАНИЕ МЕСТОПОЛОЖЕНИЯ ГРАНИЦ
Территориальная зона жилой застройки второго типа (Ж-2), участок Ж-2/15 муниципального образования город Энгельс Энгельсского муниципального района Саратовской области
(наименование объекта, местоположение границ которого описано (далее - объект)

Раздел 1

Сведения об объекте		
№ п/п	Характеристики объекта	Описание характеристик
1	2	3
1	Местоположение объекта	413100, Саратовская обл., г. Энгельс муниципального образования г. Энгельс Энгельсского муниципального района Саратовской области
2	Площадь объекта +/- величина погрешности определения площади (Р+/- Дельта Р)	–
3	Иные характеристики объекта	–

Раздел 2

Сведения о местоположении границ объекта					
1. Система координат МСК-64 зона 2					
2. Сведения о характерных точках границ объекта					
Обозначение характерных точек границ	Координаты, м		Метод определения координат характерной точки	Средняя квадратическая погрешность положения характерной точки (M_t), м	Описание обозначения точкина местности (при наличии)
	X	Y			
1	2	3	4	5	6
Зона1(1)	–	–	–	–	–
н1	491138.53	2307099.87	Геодезический метод	0.10	–
н2	491213.24	2307189.94	Геодезический метод	0.10	–
н3	491312.43	2307316.36	Геодезический метод	0.10	–
н4	491421.45	2307454.92	Геодезический метод	0.10	–
н5	491410.70	2307478.61	Геодезический метод	0.10	–
н6	491403.48	2307494.82	Геодезический метод	0.10	–
н7	491389.32	2307526.57	Геодезический метод	0.10	–
н8	491382.87	2307541.04	Геодезический метод	0.10	–
н9	491383.70	2307542.18	Геодезический метод	0.10	–
н10	491386.14	2307545.91	Геодезический метод	0.10	–
н11	491407.06	2307574.60	Геодезический метод	0.10	–
н12	491408.23	2307574.23	Геодезический метод	0.10	–
н13	491410.84	2307573.05	Геодезический метод	0.10	–
н14	491413.54	2307571.13	Геодезический метод	0.10	–
н15	491415.49	2307569.18	Геодезический метод	0.10	–
н16	491420.21	2307561.62	Геодезический метод	0.10	–
н17	491419.78	2307561.31	Геодезический метод	0.10	–
н18	491420.63	2307560.20	Геодезический метод	0.10	–
н19	491422.29	2307558.59	Геодезический метод	0.10	–
н20	491424.19	2307557.28	Геодезический метод	0.10	–
н21	491426.36	2307556.26	Геодезический метод	0.10	–
н22	491428.58	2307555.61	Геодезический метод	0.10	–
н23	491430.93	2307555.32	Геодезический метод	0.10	–
н24	491433.28	2307555.42	Геодезический метод	0.10	–
н25	491436.79	2307562.53	Геодезический метод	0.10	–
н26	491436.46	2307564.76	Геодезический метод	0.10	–
н27	491446.18	2307554.00	Геодезический метод	0.10	–
н28	491446.62	2307552.90	Геодезический метод	0.10	–
н29	491446.28	2307551.61	Геодезический метод	0.10	–
н30	491445.32	2307550.89	Геодезический метод	0.10	–
н31	491450.08	2307552.89	Геодезический метод	0.10	–
н32	491476.62	2307579.80	Геодезический метод	0.10	–
н33	491464.64	2307604.63	Геодезический метод	0.10	–
н34	491458.72	2307645.45	Геодезический метод	0.10	–
н35	491437.89	2307712.27	Геодезический метод	0.10	–
н36	491419.62	2307767.11	Геодезический метод	0.10	–
н37	491416.80	2307765.52	Геодезический метод	0.10	–
н38	491404.55	2307758.89	Геодезический метод	0.10	–
н39	491392.06	2307750.99	Геодезический метод	0.10	–
н40	491384.52	2307747.39	Геодезический метод	0.10	–
н41	491382.51	2307746.43	Геодезический метод	0.10	–
н42	491368.39	2307743.08	Геодезический метод	0.10	–
н43	491359.02	2307765.03	Геодезический метод	0.10	–
н44	491355.08	2307764.36	Геодезический метод	0.10	–
н45	491348.85	2307775.88	Геодезический метод	0.10	–
н46	491281.17	2307753.91	Геодезический метод	0.10	–
н47	491282.22	2307749.92	Геодезический метод	0.10	–
н48	491275.45	2307733.83	Геодезический метод	0.10	–

н49	491265.98	2307725.92	Геодезический метод	0.10	–
н50	491196.90	2307693.51	Геодезический метод	0.10	–
н51	491133.42	2307805.80	Геодезический метод	0.10	–
н52	491070.39	2307934.30	Геодезический метод	0.10	–
н53	491069.82	2307935.93	Геодезический метод	0.10	–
н54	491040.77	2307921.47	Геодезический метод	0.10	–
н55	490985.78	2307850.68	Геодезический метод	0.10	–
н56	490977.66	2307848.42	Геодезический метод	0.10	–
н57	490989.86	2307786.69	Геодезический метод	0.10	–
н58	491009.68	2307698.64	Геодезический метод	0.10	–
н59	491082.13	2307720.23	Геодезический метод	0.10	–
н60	491069.38	2307764.39	Геодезический метод	0.10	–
н61	491114.74	2307775.35	Геодезический метод	0.10	–
н62	491130.97	2307779.32	Геодезический метод	0.10	–
н63	491166.27	2307676.73	Геодезический метод	0.10	–
н64	491172.58	2307628.36	Геодезический метод	0.10	–
н65	491158.95	2307581.36	Геодезический метод	0.10	–
н66	491132.89	2307568.21	Геодезический метод	0.10	–
н67	491058.13	2307544.45	Геодезический метод	0.10	–
н68	491002.75	2307525.65	Геодезический метод	0.10	–
н69	490871.63	2307494.78	Геодезический метод	0.10	–
н70	490833.06	2307655.09	Геодезический метод	0.10	–
н71	490798.53	2307798.50	Геодезический метод	0.10	–
н72	490738.23	2308043.84	Геодезический метод	0.10	–
н73	490637.95	2308020.15	Геодезический метод	0.10	–
н74	490627.75	2308062.56	Геодезический метод	0.10	–
н75	490551.47	2308046.31	Геодезический метод	0.10	–
н76	490530.67	2308041.88	Геодезический метод	0.10	–
н77	490522.07	2308040.05	Геодезический метод	0.10	–
н78	490500.63	2308033.54	Геодезический метод	0.10	–
н79	490474.50	2308027.57	Геодезический метод	0.10	–
н80	490471.65	2308038.33	Геодезический метод	0.10	–
н81	490453.57	2308104.19	Геодезический метод	0.10	–
н82	490450.63	2308114.98	Геодезический метод	0.10	–
н83	490429.00	2308191.86	Геодезический метод	0.10	–
н84	490423.18	2308211.45	Геодезический метод	0.10	–
н85	490415.89	2308238.41	Геодезический метод	0.10	–
н86	490416.46	2308238.55	Геодезический метод	0.10	–
н87	490388.46	2308337.05	Геодезический метод	0.10	–
н88	490363.49	2308330.72	Геодезический метод	0.10	–
н89	490361.19	2308329.61	Геодезический метод	0.10	–
н90	490373.62	2308277.46	Геодезический метод	0.10	–
н91	490274.40	2308250.08	Геодезический метод	0.10	–
н92	490277.32	2308241.21	Геодезический метод	0.10	–
н93	490277.23	2308241.18	Геодезический метод	0.10	–
н94	490278.87	2308236.05	Геодезический метод	0.10	–
н95	490278.18	2308235.82	Геодезический метод	0.10	–
н96	490271.35	2308233.50	Геодезический метод	0.10	–
н97	490271.38	2308233.40	Геодезический метод	0.10	–
н98	490212.40	2308214.45	Геодезический метод	0.10	–
н99	490174.53	2308202.65	Геодезический метод	0.10	–
н100	490175.65	2308198.80	Геодезический метод	0.10	–
н101	490176.50	2308196.30	Геодезический метод	0.10	–
н102	490163.04	2308191.23	Геодезический метод	0.10	–
н103	490144.95	2308185.32	Геодезический метод	0.10	–
н104	490100.11	2308170.72	Геодезический метод	0.10	–
н105	490114.83	2308126.22	Геодезический метод	0.10	–
н106	490138.40	2308086.55	Геодезический метод	0.10	–
н107	490182.58	2308014.74	Геодезический метод	0.10	–
н108	490168.52	2308004.80	Геодезический метод	0.10	–
н109	490162.59	2308001.04	Геодезический метод	0.10	–
н110	490151.71	2307993.94	Геодезический метод	0.10	–
н111	490140.78	2307986.34	Геодезический метод	0.10	–
н112	490133.70	2307981.67	Геодезический метод	0.10	–
н113	490107.16	2307963.27	Геодезический метод	0.10	–
н114	490111.53	2307956.75	Геодезический метод	0.10	–
н115	490119.17	2307945.78	Геодезический метод	0.10	–

н116	490122.97	2307940.20	Геодезический метод	0.10	–
н117	490130.98	2307928.40	Геодезический метод	0.10	–
н118	490143.14	2307910.64	Геодезический метод	0.10	–
н119	490145.19	2307907.64	Геодезический метод	0.10	–
н120	490149.67	2307901.36	Геодезический метод	0.10	–
н121	490153.08	2307896.19	Геодезический метод	0.10	–
н122	490156.58	2307891.58	Геодезический метод	0.10	–
н123	490160.12	2307886.45	Геодезический метод	0.10	–
н124	490160.08	2307886.40	Геодезический метод	0.10	–
н125	490160.10	2307886.30	Геодезический метод	0.10	–
н126	490160.31	2307871.62	Геодезический метод	0.10	–
н127	490159.59	2307866.91	Геодезический метод	0.10	–
н128	490279.81	2307848.58	Геодезический метод	0.10	–
н129	490519.26	2307475.69	Геодезический метод	0.10	–
н130	490505.32	2307466.75	Геодезический метод	0.10	–
н131	490491.02	2307457.36	Геодезический метод	0.10	–
н132	490478.97	2307430.53	Геодезический метод	0.10	–
н133	490240.76	2307537.52	Геодезический метод	0.10	–
н134	490142.97	2307278.62	Геодезический метод	0.10	–
н135	490067.39	2307307.41	Геодезический метод	0.10	–
н136	490004.82	2307128.38	Геодезический метод	0.10	–
н137	489988.21	2307106.34	Геодезический метод	0.10	–
н138	489969.97	2307079.26	Геодезический метод	0.10	–
н139	489937.70	2306981.72	Геодезический метод	0.10	–
н140	490014.63	2306952.78	Геодезический метод	0.10	–
н141	490012.75	2306947.99	Геодезический метод	0.10	–
н142	490071.41	2306925.54	Геодезический метод	0.10	–
н143	490108.93	2306911.71	Геодезический метод	0.10	–
н144	490105.47	2306901.34	Геодезический метод	0.10	–
н145	490090.70	2306860.30	Геодезический метод	0.10	–
н146	490090.36	2306859.36	Геодезический метод	0.10	–
н147	490088.10	2306853.06	Геодезический метод	0.10	–
н148	490084.00	2306841.94	Геодезический метод	0.10	–
н149	490080.77	2306833.19	Геодезический метод	0.10	–
н150	490080.09	2306831.28	Геодезический метод	0.10	–
н151	490077.29	2306823.39	Геодезический метод	0.10	–
н152	490075.03	2306817.31	Геодезический метод	0.10	–
н153	490103.52	2306804.96	Геодезический метод	0.10	–
н154	490063.76	2306735.30	Геодезический метод	0.10	–
н155	490230.68	2306599.87	Геодезический метод	0.10	–
н156	490298.64	2306577.68	Геодезический метод	0.10	–
н157	490333.51	2306671.76	Геодезический метод	0.10	–
н158	490348.16	2306710.91	Геодезический метод	0.10	–
н159	490370.28	2306770.34	Геодезический метод	0.10	–
н160	490336.07	2306783.08	Геодезический метод	0.10	–
н161	490332.55	2306784.30	Геодезический метод	0.10	–
н162	490320.57	2306788.31	Геодезический метод	0.10	–
н163	490315.07	2306790.84	Геодезический метод	0.10	–
н164	490313.56	2306791.73	Геодезический метод	0.10	–
н165	490312.90	2306792.12	Геодезический метод	0.10	–
н166	490312.48	2306792.37	Геодезический метод	0.10	–
н167	490297.51	2306798.59	Геодезический метод	0.10	–
н168	490297.41	2306798.35	Геодезический метод	0.10	–
н169	490289.28	2306801.48	Геодезический метод	0.10	–
н170	490235.07	2306823.45	Геодезический метод	0.10	–
н171	490234.76	2306823.37	Геодезический метод	0.10	–
н172	490233.84	2306820.95	Геодезический метод	0.10	–
н173	490233.08	2306818.98	Геодезический метод	0.10	–
н174	490232.17	2306816.78	Геодезический метод	0.10	–
н175	490231.22	2306814.44	Геодезический метод	0.10	–
н176	490230.46	2306812.57	Геодезический метод	0.10	–
н177	490226.19	2306802.00	Геодезический метод	0.10	–
н178	490225.15	2306802.46	Геодезический метод	0.10	–
н179	490223.25	2306798.68	Геодезический метод	0.10	–
н180	490224.02	2306798.28	Геодезический метод	0.10	–
н181	490223.57	2306797.39	Геодезический метод	0.10	–
н182	490223.31	2306797.51	Геодезический метод	0.10	–

н183	490216.84	2306785.83	Геодезический метод	0.10	–
н184	490215.99	2306786.30	Геодезический метод	0.10	–
н185	490215.81	2306786.01	Геодезический метод	0.10	–
н186	490215.20	2306786.44	Геодезический метод	0.10	–
н187	490209.80	2306790.22	Геодезический метод	0.10	–
н188	490202.28	2306795.45	Геодезический метод	0.10	–
н189	490201.68	2306795.93	Геодезический метод	0.10	–
н190	490198.26	2306798.33	Геодезический метод	0.10	–
н191	490181.42	2306810.27	Геодезический метод	0.10	–
н192	490173.93	2306815.63	Геодезический метод	0.10	–
н193	490166.47	2306821.02	Геодезический метод	0.10	–
н194	490165.23	2306821.70	Геодезический метод	0.10	–
н195	490164.23	2306822.36	Геодезический метод	0.10	–
н196	490161.64	2306824.37	Геодезический метод	0.10	–
н197	490157.70	2306827.11	Геодезический метод	0.10	–
н198	490152.26	2306831.33	Геодезический метод	0.10	–
н199	490150.25	2306832.54	Геодезический метод	0.10	–
н200	490143.01	2306837.89	Геодезический метод	0.10	–
н201	490174.49	2306922.59	Геодезический метод	0.10	–
н202	490191.92	2306916.24	Геодезический метод	0.10	–
н203	490223.19	2306904.56	Геодезический метод	0.10	–
н204	490225.18	2306904.08	Геодезический метод	0.10	–
н205	490229.03	2306902.42	Геодезический метод	0.10	–
н206	490246.62	2306896.11	Геодезический метод	0.10	–
н207	490246.96	2306895.97	Геодезический метод	0.10	–
н208	490252.79	2306893.91	Геодезический метод	0.10	–
н209	490260.24	2306890.85	Геодезический метод	0.10	–
н210	490284.96	2306957.39	Геодезический метод	0.10	–
н211	490286.21	2306960.69	Геодезический метод	0.10	–
н212	490286.40	2306961.21	Геодезический метод	0.10	–
н213	490288.53	2306966.89	Геодезический метод	0.10	–
н214	490309.57	2306959.46	Геодезический метод	0.10	–
н215	490313.04	2306958.15	Геодезический метод	0.10	–
н216	490336.57	2306949.99	Геодезический метод	0.10	–
н217	490424.86	2306917.00	Геодезический метод	0.10	–
н218	490478.83	2307062.01	Геодезический метод	0.10	–
н219	490407.67	2307088.55	Геодезический метод	0.10	–
н220	490379.11	2307099.03	Геодезический метод	0.10	–
н221	490358.59	2307107.08	Геодезический метод	0.10	–
н222	490336.69	2307114.71	Геодезический метод	0.10	–
н223	490309.78	2307124.73	Геодезический метод	0.10	–
н224	490355.55	2307249.73	Геодезический метод	0.10	–
н225	490430.79	2307222.18	Геодезический метод	0.10	–
н226	490435.82	2307219.87	Геодезический метод	0.10	–
н227	490438.76	2307218.63	Геодезический метод	0.10	–
н228	490452.34	2307214.07	Геодезический метод	0.10	–
н229	490455.07	2307213.05	Геодезический метод	0.10	–
н230	490456.25	2307212.78	Геодезический метод	0.10	–
н231	490458.21	2307212.21	Геодезический метод	0.10	–
н232	490473.36	2307206.59	Геодезический метод	0.10	–
н233	490525.90	2307187.08	Геодезический метод	0.10	–
н234	490530.16	2307198.74	Геодезический метод	0.10	–
н235	490560.31	2307279.44	Геодезический метод	0.10	–
н236	490579.66	2307331.32	Геодезический метод	0.10	–
н237	490595.78	2307378.07	Геодезический метод	0.10	–
н238	490660.36	2307312.53	Геодезический метод	0.10	–
н239	490732.61	2307248.51	Геодезический метод	0.10	–
н240	490744.50	2307235.56	Геодезический метод	0.10	–
н241	490752.60	2307219.93	Геодезический метод	0.10	–
н242	490764.77	2307222.52	Геодезический метод	0.10	–
н243	490780.53	2307168.65	Геодезический метод	0.10	–
н244	490846.77	2307180.42	Геодезический метод	0.10	–
н245	490890.39	2307188.72	Геодезический метод	0.10	–
н246	490929.12	2307085.97	Геодезический метод	0.10	–
н247	490948.01	2307035.85	Геодезический метод	0.10	–
н248	490955.07	2307020.85	Геодезический метод	0.10	–
н249	491087.03	2307068.08	Геодезический метод	0.10	–

н1	491138.53	2307099.87	Геодезический метод	0.10	–
–	–	–	–	–	–
н250	491311.45	2307454.34	Геодезический метод	0.10	–
н251	491330.17	2307473.60	Геодезический метод	0.10	–
н252	491330.47	2307473.91	Геодезический метод	0.10	–
н253	491291.57	2307556.06	Геодезический метод	0.10	–
н254	491229.23	2307534.18	Геодезический метод	0.10	–
н255	491234.20	2307517.46	Геодезический метод	0.10	–
н256	491204.74	2307509.54	Геодезический метод	0.10	–
н257	491139.79	2307487.80	Геодезический метод	0.10	–
н258	491127.54	2307483.70	Геодезический метод	0.10	–
н259	491128.92	2307477.29	Геодезический метод	0.10	–
н260	491097.13	2307469.55	Геодезический метод	0.10	–
н261	491044.09	2307444.99	Геодезический метод	0.10	–
н262	491054.82	2307402.79	Геодезический метод	0.10	–
н263	491054.96	2307402.31	Геодезический метод	0.10	–
н264	491066.36	2307405.22	Геодезический метод	0.10	–
н265	491070.01	2307390.60	Геодезический метод	0.10	–
н266	491107.94	2307399.51	Геодезический метод	0.10	–
н267	491108.89	2307389.20	Геодезический метод	0.10	–
н268	491109.41	2307362.78	Геодезический метод	0.10	–
н269	491109.90	2307362.42	Геодезический метод	0.10	–
н270	491118.60	2307365.08	Геодезический метод	0.10	–
н271	491117.95	2307368.81	Геодезический метод	0.10	–
н272	491148.52	2307375.68	Геодезический метод	0.10	–
н273	491157.61	2307343.79	Геодезический метод	0.10	–
н274	491160.05	2307334.95	Геодезический метод	0.10	–
н275	491160.63	2307331.02	Геодезический метод	0.10	–
н276	491160.86	2307330.35	Геодезический метод	0.10	–
н277	491164.01	2307332.88	Геодезический метод	0.10	–
н250	491311.45	2307454.34	Геодезический метод	0.10	–
–	–	–	–	–	–
н278	490733.98	2307601.57	Геодезический метод	0.10	–
н279	490743.39	2307604.18	Геодезический метод	0.10	–
н280	490717.01	2307698.99	Геодезический метод	0.10	–
н281	490707.98	2307696.78	Геодезический метод	0.10	–
н282	490647.62	2307682.29	Геодезический метод	0.10	–
н283	490628.20	2307677.14	Геодезический метод	0.10	–
н284	490624.29	2307693.16	Геодезический метод	0.10	–
н285	490589.13	2307683.38	Геодезический метод	0.10	–
н286	490613.92	2307572.24	Геодезический метод	0.10	–
н287	490630.32	2307575.88	Геодезический метод	0.10	–
н288	490637.42	2307577.31	Геодезический метод	0.10	–
н289	490651.69	2307580.58	Геодезический метод	0.10	–
н290	490666.27	2307583.26	Геодезический метод	0.10	–
н291	490671.30	2307583.65	Геодезический метод	0.10	–
н292	490708.77	2307593.86	Геодезический метод	0.10	–
н278	490733.98	2307601.57	Геодезический метод	0.10	–
–	–	–	–	–	–
н293	490294.44	2307145.35	Геодезический метод	0.10	–
н294	490319.89	2307242.36	Геодезический метод	0.10	–
н295	490254.17	2307264.35	Геодезический метод	0.10	–
н296	490252.33	2307264.98	Геодезический метод	0.10	–
н297	490224.69	2307274.60	Геодезический метод	0.10	–
н298	490220.26	2307262.87	Геодезический метод	0.10	–
н299	490219.43	2307261.27	Геодезический метод	0.10	–
н300	490188.68	2307184.40	Геодезический метод	0.10	–
н301	490207.61	2307177.64	Геодезический метод	0.10	–
н302	490211.53	2307176.35	Геодезический метод	0.10	–
н303	490248.25	2307163.59	Геодезический метод	0.10	–
н304	490250.27	2307163.13	Геодезический метод	0.10	–
н305	490263.65	2307158.44	Геодезический метод	0.10	–
н306	490267.34	2307157.05	Геодезический метод	0.10	–
н307	490268.83	2307156.53	Геодезический метод	0.10	–
н308	490268.19	2307154.57	Геодезический метод	0.10	–
н293	490294.44	2307145.35	Геодезический метод	0.10	–
Зона1(2)	–	–	–	–	–

н309	490711.49	2308042.29	Геодезический метод	0.10	–
н310	490701.39	2308088.13	Геодезический метод	0.10	–
н311	490690.67	2308085.67	Геодезический метод	0.10	–
н312	490652.33	2308075.60	Геодезический метод	0.10	–
н313	490634.90	2308072.33	Геодезический метод	0.10	–
н314	490645.90	2308026.94	Геодезический метод	0.10	–
н309	490711.49	2308042.29	Геодезический метод	0.10	–

3. Сведения о характерных точках части (частей) границы объекта

Обозначение характерных точек части границы	Координаты, м		Метод определения координат характерной точки	Средняя квадратическая погрешность положения характерной точки (M_t), м	Описание обозначения точки на местности (при наличии)
	X	Y			
1	2	3	4	5	6
–	–	–	–	–	–

Текстовое описание местоположения границ объекта		
Прохождение границы		Описание прохождения границы
от точки	доточки	
1	2	3
Зона1(1)	–	–
н1	н2	Проходит вдоль территории жилой застройки второго типа
н2	н3	Проходит вдоль территории жилой застройки второго типа
н3	н4	Проходит вдоль территории жилой застройки второго типа
н4	н5	Проходит вдоль территории жилой застройки второго типа
н5	н6	Проходит вдоль территории жилой застройки второго типа
н6	н7	Проходит вдоль территории жилой застройки второго типа
н7	н8	Проходит вдоль территории жилой застройки второго типа
н8	н9	Проходит вдоль территории жилой застройки второго типа
н9	н10	Проходит вдоль территории жилой застройки второго типа
н10	н11	Проходит вдоль территории жилой застройки второго типа
н11	н12	Проходит вдоль территории жилой застройки второго типа
н12	н13	Проходит вдоль территории жилой застройки второго типа
н13	н14	Проходит вдоль территории жилой застройки второго типа
н14	н15	Проходит вдоль территории жилой застройки второго типа
н15	н16	Проходит вдоль территории жилой застройки второго типа
н16	н17	Проходит вдоль территории жилой застройки второго типа
н17	н18	Проходит вдоль территории жилой застройки второго типа
н18	н19	Проходит вдоль территории жилой застройки второго типа
н19	н20	Проходит вдоль территории жилой застройки второго типа
н20	н21	Проходит вдоль территории жилой застройки второго типа
н21	н22	Проходит вдоль территории жилой застройки второго типа
н22	н23	Проходит вдоль территории жилой застройки второго типа
н23	н24	Проходит вдоль территории жилой застройки второго типа
н24	н25	Проходит вдоль территории жилой застройки второго типа
н25	н26	Проходит вдоль территории жилой застройки второго типа
н26	н27	Проходит вдоль территории жилой застройки второго типа
н27	н28	Проходит вдоль территории жилой застройки второго типа
н28	н29	Проходит вдоль территории жилой застройки второго типа
н29	н30	Проходит вдоль территории жилой застройки второго типа
н30	н31	Проходит вдоль территории жилой застройки второго типа
н31	н32	Проходит вдоль территории жилой застройки второго типа
н32	н33	Проходит вдоль территории жилой застройки второго типа
н33	н34	Проходит вдоль территории жилой застройки второго типа
н34	н35	Проходит вдоль территории жилой застройки второго типа
н35	н36	Проходит вдоль территории жилой застройки второго типа

н36	н37	Проходит вдоль территории жилой застройки второго типа
н37	н38	Проходит вдоль территории жилой застройки второго типа
н38	н39	Проходит вдоль территории жилой застройки второго типа
н39	н40	Проходит вдоль территории жилой застройки второго типа
н40	н41	Проходит вдоль территории жилой застройки второго типа
н41	н42	Проходит вдоль территории жилой застройки второго типа
н42	н43	Проходит вдоль территории жилой застройки второго типа
н43	н44	Проходит вдоль территории жилой застройки второго типа
н44	н45	Проходит вдоль территории жилой застройки второго типа
н45	н46	Проходит вдоль территории жилой застройки второго типа
н46	н47	Проходит вдоль территории жилой застройки второго типа
н47	н48	Проходит вдоль территории жилой застройки второго типа
н48	н49	Проходит вдоль территории жилой застройки второго типа
н49	н50	Проходит вдоль территории жилой застройки второго типа
н50	н51	Проходит вдоль территории жилой застройки второго типа
н51	н52	Проходит вдоль территории жилой застройки второго типа
н52	н53	Проходит вдоль территории жилой застройки второго типа
н53	н54	Проходит вдоль территории жилой застройки второго типа
н54	н55	Проходит вдоль территории жилой застройки второго типа
н55	н56	Проходит вдоль территории жилой застройки второго типа
н56	н57	Проходит вдоль территории жилой застройки второго типа
н57	н58	Проходит вдоль территории жилой застройки второго типа
н58	н59	Проходит вдоль территории жилой застройки второго типа
н59	н60	Проходит вдоль территории жилой застройки второго типа
н60	н61	Проходит вдоль территории жилой застройки второго типа
н61	н62	Проходит вдоль территории жилой застройки второго типа
н62	н63	Проходит вдоль территории жилой застройки второго типа
н63	н64	Проходит вдоль территории жилой застройки второго типа
н64	н65	Проходит вдоль территории жилой застройки второго типа
н65	н66	Проходит вдоль территории жилой застройки второго типа
н66	н67	Проходит вдоль территории жилой застройки второго типа
н67	н68	Проходит вдоль территории жилой застройки второго типа
н68	н69	Проходит вдоль территории жилой застройки второго типа
н69	н70	Проходит вдоль территории жилой застройки второго типа
н70	н71	Проходит вдоль территории жилой застройки второго типа
н71	н72	Проходит вдоль территории жилой застройки второго типа
н72	н73	Проходит вдоль территории жилой застройки второго типа
н73	н74	Проходит вдоль территории жилой застройки второго типа
н74	н75	Проходит вдоль территории жилой застройки второго типа
н75	н76	Проходит вдоль территории жилой застройки второго типа
н76	н77	Проходит вдоль территории жилой застройки второго типа
н77	н78	Проходит вдоль территории жилой застройки второго типа
н78	н79	Проходит вдоль территории жилой застройки второго типа
н79	н80	Проходит вдоль территории жилой застройки второго типа
н80	н81	Проходит вдоль территории жилой застройки второго типа
н81	н82	Проходит вдоль территории жилой застройки второго типа
н82	н83	Проходит вдоль территории жилой застройки второго типа
н83	н84	Проходит вдоль территории жилой застройки второго типа
н84	н85	Проходит вдоль территории жилой застройки второго типа
н85	н86	Проходит вдоль территории жилой застройки второго типа
н86	н87	Проходит вдоль территории жилой застройки второго типа
н87	н88	Проходит вдоль территории жилой застройки второго типа
н88	н89	Проходит вдоль территории жилой застройки второго типа
н89	н90	Проходит вдоль территории жилой застройки второго типа
н90	н91	Проходит вдоль территории жилой застройки второго типа
н91	н92	Проходит вдоль территории жилой застройки второго типа
н92	н93	Проходит вдоль территории жилой застройки второго типа

н93	н94	Проходит вдоль территории жилой застройки второго типа
н94	н95	Проходит вдоль территории жилой застройки второго типа
н95	н96	Проходит вдоль территории жилой застройки второго типа
н96	н97	Проходит вдоль территории жилой застройки второго типа
н97	н98	Проходит вдоль территории жилой застройки второго типа
н98	н99	Проходит вдоль территории жилой застройки второго типа
н99	н100	Проходит вдоль территории жилой застройки второго типа
н100	н101	Проходит вдоль территории жилой застройки второго типа
н101	н102	Проходит вдоль территории жилой застройки второго типа
н102	н103	Проходит вдоль территории жилой застройки второго типа
н103	н104	Проходит вдоль территории жилой застройки второго типа
н104	н105	Проходит вдоль территории жилой застройки второго типа
н105	н106	Проходит вдоль территории жилой застройки второго типа
н106	н107	Проходит вдоль территории жилой застройки второго типа
н107	н108	Проходит вдоль территории жилой застройки второго типа
н108	н109	Проходит вдоль территории жилой застройки второго типа
н109	н110	Проходит вдоль территории жилой застройки второго типа
н110	н111	Проходит вдоль территории жилой застройки второго типа
н111	н112	Проходит вдоль территории жилой застройки второго типа
н112	н113	Проходит вдоль территории жилой застройки второго типа
н113	н114	Проходит вдоль территории жилой застройки второго типа
н114	н115	Проходит вдоль территории жилой застройки второго типа
н115	н116	Проходит вдоль территории жилой застройки второго типа
н116	н117	Проходит вдоль территории жилой застройки второго типа
н117	н118	Проходит вдоль территории жилой застройки второго типа
н118	н119	Проходит вдоль территории жилой застройки второго типа
н119	н120	Проходит вдоль территории жилой застройки второго типа
н120	н121	Проходит вдоль территории жилой застройки второго типа
н121	н122	Проходит вдоль территории жилой застройки второго типа
н122	н123	Проходит вдоль территории жилой застройки второго типа
н123	н124	Проходит вдоль территории жилой застройки второго типа
н124	н125	Проходит вдоль территории жилой застройки второго типа
н125	н126	Проходит вдоль территории жилой застройки второго типа
н126	н127	Проходит вдоль территории жилой застройки второго типа
н127	н128	Проходит вдоль территории жилой застройки второго типа
н128	н129	Проходит вдоль территории жилой застройки второго типа
н129	н130	Проходит вдоль территории жилой застройки второго типа
н130	н131	Проходит вдоль территории жилой застройки второго типа
н131	н132	Проходит вдоль территории жилой застройки второго типа
н132	н133	Проходит вдоль территории жилой застройки второго типа
н133	н134	Проходит вдоль территории жилой застройки второго типа
н134	н135	Проходит вдоль территории жилой застройки второго типа
н135	н136	Проходит вдоль территории жилой застройки второго типа
н136	н137	Проходит вдоль территории жилой застройки второго типа
н137	н138	Проходит вдоль территории жилой застройки второго типа
н138	н139	Проходит вдоль территории жилой застройки второго типа
н139	н140	Проходит вдоль территории жилой застройки второго типа
н140	н141	Проходит вдоль территории жилой застройки второго типа
н141	н142	Проходит вдоль территории жилой застройки второго типа
н142	н143	Проходит вдоль территории жилой застройки второго типа
н143	н144	Проходит вдоль территории жилой застройки второго типа
н144	н145	Проходит вдоль территории жилой застройки второго типа
н145	н146	Проходит вдоль территории жилой застройки второго типа
н146	н147	Проходит вдоль территории жилой застройки второго типа
н147	н148	Проходит вдоль территории жилой застройки второго типа
н148	н149	Проходит вдоль территории жилой застройки второго типа
н149	н150	Проходит вдоль территории жилой застройки второго типа

н150	н151	Проходит вдоль территории жилой застройки второго типа
н151	н152	Проходит вдоль территории жилой застройки второго типа
н152	н153	Проходит вдоль территории жилой застройки второго типа
н153	н154	Проходит вдоль территории жилой застройки второго типа
н154	н155	Проходит вдоль территории жилой застройки второго типа
н155	н156	Проходит вдоль территории жилой застройки второго типа
н156	н157	Проходит вдоль территории жилой застройки второго типа
н157	н158	Проходит вдоль территории жилой застройки второго типа
н158	н159	Проходит вдоль территории жилой застройки второго типа
н159	н160	Проходит вдоль территории жилой застройки второго типа
н160	н161	Проходит вдоль территории жилой застройки второго типа
н161	н162	Проходит вдоль территории жилой застройки второго типа
н162	н163	Проходит вдоль территории жилой застройки второго типа
н163	н164	Проходит вдоль территории жилой застройки второго типа
н164	н165	Проходит вдоль территории жилой застройки второго типа
н165	н166	Проходит вдоль территории жилой застройки второго типа
н166	н167	Проходит вдоль территории жилой застройки второго типа
н167	н168	Проходит вдоль территории жилой застройки второго типа
н168	н169	Проходит вдоль территории жилой застройки второго типа
н169	н170	Проходит вдоль территории жилой застройки второго типа
н170	н171	Проходит вдоль территории жилой застройки второго типа
н171	н172	Проходит вдоль территории жилой застройки второго типа
н172	н173	Проходит вдоль территории жилой застройки второго типа
н173	н174	Проходит вдоль территории жилой застройки второго типа
н174	н175	Проходит вдоль территории жилой застройки второго типа
н175	н176	Проходит вдоль территории жилой застройки второго типа
н176	н177	Проходит вдоль территории жилой застройки второго типа
н177	н178	Проходит вдоль территории жилой застройки второго типа
н178	н179	Проходит вдоль территории жилой застройки второго типа
н179	н180	Проходит вдоль территории жилой застройки второго типа
н180	н181	Проходит вдоль территории жилой застройки второго типа
н181	н182	Проходит вдоль территории жилой застройки второго типа
н182	н183	Проходит вдоль территории жилой застройки второго типа
н183	н184	Проходит вдоль территории жилой застройки второго типа
н184	н185	Проходит вдоль территории жилой застройки второго типа
н185	н186	Проходит вдоль территории жилой застройки второго типа
н186	н187	Проходит вдоль территории жилой застройки второго типа
н187	н188	Проходит вдоль территории жилой застройки второго типа
н188	н189	Проходит вдоль территории жилой застройки второго типа
н189	н190	Проходит вдоль территории жилой застройки второго типа
н190	н191	Проходит вдоль территории жилой застройки второго типа
н191	н192	Проходит вдоль территории жилой застройки второго типа
н192	н193	Проходит вдоль территории жилой застройки второго типа
н193	н194	Проходит вдоль территории жилой застройки второго типа
н194	н195	Проходит вдоль территории жилой застройки второго типа
н195	н196	Проходит вдоль территории жилой застройки второго типа
н196	н197	Проходит вдоль территории жилой застройки второго типа
н197	н198	Проходит вдоль территории жилой застройки второго типа
н198	н199	Проходит вдоль территории жилой застройки второго типа
н199	н200	Проходит вдоль территории жилой застройки второго типа
н200	н201	Проходит вдоль территории жилой застройки второго типа
н201	н202	Проходит вдоль территории жилой застройки второго типа
н202	н203	Проходит вдоль территории жилой застройки второго типа
н203	н204	Проходит вдоль территории жилой застройки второго типа
н204	н205	Проходит вдоль территории жилой застройки второго типа
н205	н206	Проходит вдоль территории жилой застройки второго типа
н206	н207	Проходит вдоль территории жилой застройки второго типа

н207	н208	Проходит вдоль территории жилой застройки второго типа
н208	н209	Проходит вдоль территории жилой застройки второго типа
н209	н210	Проходит вдоль территории жилой застройки второго типа
н210	н211	Проходит вдоль территории жилой застройки второго типа
н211	н212	Проходит вдоль территории жилой застройки второго типа
н212	н213	Проходит вдоль территории жилой застройки второго типа
н213	н214	Проходит вдоль территории жилой застройки второго типа
н214	н215	Проходит вдоль территории жилой застройки второго типа
н215	н216	Проходит вдоль территории жилой застройки второго типа
н216	н217	Проходит вдоль территории жилой застройки второго типа
н217	н218	Проходит вдоль территории жилой застройки второго типа
н218	н219	Проходит вдоль территории жилой застройки второго типа
н219	н220	Проходит вдоль территории жилой застройки второго типа
н220	н221	Проходит вдоль территории жилой застройки второго типа
н221	н222	Проходит вдоль территории жилой застройки второго типа
н222	н223	Проходит вдоль территории жилой застройки второго типа
н223	н224	Проходит вдоль территории жилой застройки второго типа
н224	н225	Проходит вдоль территории жилой застройки второго типа
н225	н226	Проходит вдоль территории жилой застройки второго типа
н226	н227	Проходит вдоль территории жилой застройки второго типа
н227	н228	Проходит вдоль территории жилой застройки второго типа
н228	н229	Проходит вдоль территории жилой застройки второго типа
н229	н230	Проходит вдоль территории жилой застройки второго типа
н230	н231	Проходит вдоль территории жилой застройки второго типа
н231	н232	Проходит вдоль территории жилой застройки второго типа
н232	н233	Проходит вдоль территории жилой застройки второго типа
н233	н234	Проходит вдоль территории жилой застройки второго типа
н234	н235	Проходит вдоль территории жилой застройки второго типа
н235	н236	Проходит вдоль территории жилой застройки второго типа
н236	н237	Проходит вдоль территории жилой застройки второго типа
н237	н238	Проходит вдоль территории жилой застройки второго типа
н238	н239	Проходит вдоль территории жилой застройки второго типа
н239	н240	Проходит вдоль территории жилой застройки второго типа
н240	н241	Проходит вдоль территории жилой застройки второго типа
н241	н242	Проходит вдоль территории жилой застройки второго типа
н242	н243	Проходит вдоль территории жилой застройки второго типа
н243	н244	Проходит вдоль территории жилой застройки второго типа
н244	н245	Проходит вдоль территории жилой застройки второго типа
н245	н246	Проходит вдоль территории жилой застройки второго типа
н246	н247	Проходит вдоль территории жилой застройки второго типа
н247	н248	Проходит вдоль территории жилой застройки второго типа
н248	н249	Проходит вдоль территории жилой застройки второго типа
н249	н1	Проходит вдоль территории жилой застройки второго типа
–	–	–
н250	н251	Проходит вдоль территории жилой застройки второго типа
н251	н252	Проходит вдоль территории жилой застройки второго типа
н252	н253	Проходит вдоль территории жилой застройки второго типа
н253	н254	Проходит вдоль территории жилой застройки второго типа
н254	н255	Проходит вдоль территории жилой застройки второго типа
н255	н256	Проходит вдоль территории жилой застройки второго типа
н256	н257	Проходит вдоль территории жилой застройки второго типа
н257	н258	Проходит вдоль территории жилой застройки второго типа
н258	н259	Проходит вдоль территории жилой застройки второго типа
н259	н260	Проходит вдоль территории жилой застройки второго типа
н260	н261	Проходит вдоль территории жилой застройки второго типа
н261	н262	Проходит вдоль территории жилой застройки второго типа
н262	н263	Проходит вдоль территории жилой застройки второго типа

н263	н264	Проходит вдоль территории жилой застройки второго типа
н264	н265	Проходит вдоль территории жилой застройки второго типа
н265	н266	Проходит вдоль территории жилой застройки второго типа
н266	н267	Проходит вдоль территории жилой застройки второго типа
н267	н268	Проходит вдоль территории жилой застройки второго типа
н268	н269	Проходит вдоль территории жилой застройки второго типа
н269	н270	Проходит вдоль территории жилой застройки второго типа
н270	н271	Проходит вдоль территории жилой застройки второго типа
н271	н272	Проходит вдоль территории жилой застройки второго типа
н272	н273	Проходит вдоль территории жилой застройки второго типа
н273	н274	Проходит вдоль территории жилой застройки второго типа
н274	н275	Проходит вдоль территории жилой застройки второго типа
н275	н276	Проходит вдоль территории жилой застройки второго типа
н276	н277	Проходит вдоль территории жилой застройки второго типа
н277	н250	Проходит вдоль территории жилой застройки второго типа
–	–	–
н278	н279	Проходит вдоль территории жилой застройки второго типа
н279	н280	Проходит вдоль территории жилой застройки второго типа
н280	н281	Проходит вдоль территории жилой застройки второго типа
н281	н282	Проходит вдоль территории жилой застройки второго типа
н282	н283	Проходит вдоль территории жилой застройки второго типа
н283	н284	Проходит вдоль территории жилой застройки второго типа
н284	н285	Проходит вдоль территории жилой застройки второго типа
н285	н286	Проходит вдоль территории жилой застройки второго типа
н286	н287	Проходит вдоль территории жилой застройки второго типа
н287	н288	Проходит вдоль территории жилой застройки второго типа
н288	н289	Проходит вдоль территории жилой застройки второго типа
н289	н290	Проходит вдоль территории жилой застройки второго типа
н290	н291	Проходит вдоль территории жилой застройки второго типа
н291	н292	Проходит вдоль территории жилой застройки второго типа
н292	н278	Проходит вдоль территории жилой застройки второго типа
–	–	–
н293	н294	Проходит вдоль территории жилой застройки второго типа
н294	н295	Проходит вдоль территории жилой застройки второго типа
н295	н296	Проходит вдоль территории жилой застройки второго типа
н296	н297	Проходит вдоль территории жилой застройки второго типа
н297	н298	Проходит вдоль территории жилой застройки второго типа
н298	н299	Проходит вдоль территории жилой застройки второго типа
н299	н300	Проходит вдоль территории жилой застройки второго типа
н300	н301	Проходит вдоль территории жилой застройки второго типа
н301	н302	Проходит вдоль территории жилой застройки второго типа
н302	н303	Проходит вдоль территории жилой застройки второго типа
н303	н304	Проходит вдоль территории жилой застройки второго типа
н304	н305	Проходит вдоль территории жилой застройки второго типа
н305	н306	Проходит вдоль территории жилой застройки второго типа
н306	н307	Проходит вдоль территории жилой застройки второго типа
н307	н308	Проходит вдоль территории жилой застройки второго типа
н308	н293	Проходит вдоль территории жилой застройки второго типа
Зона 1(2)	–	–
н309	н310	Проходит вдоль территории жилой застройки второго типа
н310	н311	Проходит вдоль территории жилой застройки второго типа
н311	н312	Проходит вдоль территории жилой застройки второго типа
н312	н313	Проходит вдоль территории жилой застройки второго типа
н313	н314	Проходит вдоль территории жилой застройки второго типа
н314	н309	Проходит вдоль территории жилой застройки второго типа

Раздел 4	Всего 4

План границ объекта

Обзорная схема

Раздел 4	Лист №1

План границ объекта

Масштаб 1:5500

Условные обозначения:

- граница объекта

- характерные точки границ объекта

Раздел 4	Лист №2

План границ объекта

Масштаб 1:5500

Условные обозначения:

- граница объекта

- характерные точки границ объекта

Раздел 4 | Лист №3

План границ объекта



Масштаб 1:5500

Условные обозначения:

- граница объекта

- характерные точки границ объекта

Приложение 10
к Решению Собрания депутатов Энгельсского муниципального района
от 29 июля 2020 года № 99/15-2020

ТОМ Ж-2/17

ОПИСАНИЕ МЕСТОПОЛОЖЕНИЯ ГРАНИЦ

Территориальная зона жилой застройки второго типа (Ж-2), участок Ж-2/17 муниципального образования город Энгельс Энгельсского муниципального района Саратовской области

(наименование объекта, местоположение границ которого описано (далее - объект))

Раздел 1

Сведения об объекте

№ п/п	Характеристики объекта	Описание характеристик
1	2	3
1.	Местоположение объекта	Саратовская область, город Энгельс
2.	Площадь объекта +/- величина погрешности определения площади (Р +/- Дельта Р)	806930 +/- 205 м²
3.	Иные характеристики объекта	-

Раздел 2

Сведения о местоположении границ объекта

1. Система координат -

2. Сведения о характерных точках границ объекта

Обозначение характерных точек границ	Координаты, м		Метод определения координат характерной точки	Средняя квадратическая погрешность положения характерной точки (Mt), м	Описание обозначения точки на местности (при наличии)
	X	Y			
1	2	3	4	5	6
-	-	-	-	-	-

3. Сведения о характерных точках части (частей) границы объекта

Обозначение характерных точек части границы	Координаты, м		Метод определения координат характерной точки	Средняя квадратическая погрешность положения характерной точки (Mt), м	Описание обозначения точки на местности (при наличии)
	X	Y			
1	2	3	4	5	6
-	-	-	-	-	-

Раздел 3

Сведения о местоположении измененных (уточненных) границ объекта

1. Система координат МСК-64

2. Сведения о характерных точках границ объекта

Обозначение характерных точек границ	Существующие координаты, м		Измененные (уточненные) координаты, м		Метод определения координат характерной точки	Средняя квадратическая погрешность положения характерной точки (Mt), м	Описание обозначения точки на местности (при наличии)
	X	Y	X	Y			
1	2	3	4	5	6	7	8
н1	0.00	0.00	491874.89	2306306.40	Геодезический метод	0.10	-
н2	0.00	0.00	491720.46	2306433.87	Геодезический метод	0.10	-
н3	0.00	0.00	491697.48	2306452.83	Геодезический метод	0.10	-
н4	0.00	0.00	491591.58	2306314.45	Геодезический метод	0.10	-
н5	0.00	0.00	491585.24	2306313.94	Геодезический метод	0.10	-
н6	0.00	0.00	491580.62	2306317.08	Геодезический метод	0.10	-
н7	0.00	0.00	491570.29	2306324.97	Геодезический метод	0.10	-
н8	0.00	0.00	491567.12	2306327.40	Геодезический метод	0.10	-
н9	0.00	0.00	491555.60	2306336.13	Геодезический метод	0.10	-
н10	0.00	0.00	491507.77	2306372.77	Геодезический метод	0.10	-
н11	0.00	0.00	491489.22	2306386.84	Геодезический метод	0.10	-
н12	0.00	0.00	491487.98	2306387.79	Геодезический метод	0.10	-
н13	0.00	0.00	491485.65	2306389.53	Геодезический метод	0.10	-
н14	0.00	0.00	491482.44	2306391.93	Геодезический метод	0.10	-
н15	0.00	0.00	491476.91	2306396.08	Геодезический метод	0.10	-
н16	0.00	0.00	491477.49	2306396.94	Геодезический метод	0.10	-
н17	0.00	0.00	491477.16	2306397.20	Геодезический метод	0.10	-
н18	0.00	0.00	491480.84	2306401.90	Геодезический метод	0.10	-
н19	0.00	0.00	491483.35	2306405.61	Геодезический метод	0.10	-
н20	0.00	0.00	491505.73	2306435.83	Геодезический метод	0.10	-
н21	0.00	0.00	491526.40	2306464.82	Геодезический метод	0.10	-
н22	0.00	0.00	491550.19	2306497.62	Геодезический метод	0.10	-

2. Сведения о характерных точках границ объекта

Обозначение характерных точек границ	Существующие координаты, м		Измененные (уточненные) координаты, м		Метод определения координат характерной точки	Средняя квадратическая погрешность положения характерной точки (Mt), м	Описание обозначения точки на местности (при наличии)
	X	Y	X	Y			
1	2	3	4	5	6	7	8
н23	0.00	0.00	491577.31	2306534.61	Геодезический метод	0.10	-
н24	0.00	0.00	491580.08	2306531.78	Геодезический метод	0.10	-
н25	0.00	0.00	491587.84	2306525.82	Геодезический метод	0.10	-
н26	0.00	0.00	491588.60	2306526.16	Геодезический метод	0.10	-
н27	0.00	0.00	491589.74	2306525.02	Геодезический метод	0.10	-
н28	0.00	0.00	491590.97	2306524.10	Геодезический метод	0.10	-
н29	0.00	0.00	491598.33	2306533.89	Геодезический метод	0.10	-
н30	0.00	0.00	491599.97	2306536.07	Геодезический метод	0.10	-
н31	0.00	0.00	491591.53	2306543.29	Геодезический метод	0.10	-
н32	0.00	0.00	491446.90	2306674.54	Геодезический метод	0.10	-
н33	0.00	0.00	491591.26	2306839.35	Геодезический метод	0.10	-
н34	0.00	0.00	491709.33	2306974.04	Геодезический метод	0.10	-
н35	0.00	0.00	491866.85	2307147.29	Геодезический метод	0.10	-
н36	0.00	0.00	491728.15	2307266.31	Геодезический метод	0.10	-
н37	0.00	0.00	491629.74	2307364.90	Геодезический метод	0.10	-
н38	0.00	0.00	491486.67	2307498.16	Геодезический метод	0.10	-
н39	0.00	0.00	491458.44	2307524.44	Геодезический метод	0.10	-
н40	0.00	0.00	491421.45	2307454.92	Геодезический метод	0.10	-
н41	0.00	0.00	491312.43	2307316.36	Геодезический метод	0.10	-
н42	0.00	0.00	491213.24	2307189.94	Геодезический метод	0.10	-
н43	0.00	0.00	491138.53	2307099.87	Геодезический метод	0.10	-
н44	0.00	0.00	491087.03	2307068.08	Геодезический метод	0.10	-
н45	0.00	0.00	490955.07	2307020.85	Геодезический метод	0.10	-
н46	0.00	0.00	490823.38	2306973.71	Геодезический метод	0.10	-
н47	0.00	0.00	490841.66	2306906.89	Геодезический метод	0.10	-
н48	0.00	0.00	490856.89	2306855.69	Геодезический метод	0.10	-

2. Сведения о характерных точках границ объекта

Обозначение характерных точек границ	Существующие координаты, м		Измененные (уточненные) координаты, м		Метод определения координат характерной точки	Средняя квадратическая погрешность положения характерной точки (Mt), м	Описание обозначения точки на местности (при наличии)
	X	Y	X	Y			
1	2	3	4	5	6	7	8
н49	0.00	0.00	490914.79	2306661.20	Геодезический метод	0.10	-
н50	0.00	0.00	490919.80	2306644.33	Геодезический метод	0.10	-
н51	0.00	0.00	490943.90	2306556.93	Геодезический метод	0.10	-
н52	0.00	0.00	490952.54	2306527.47	Геодезический метод	0.10	-
н53	0.00	0.00	490954.38	2306521.20	Геодезический метод	0.10	-
н54	0.00	0.00	491004.25	2306351.32	Геодезический метод	0.10	-
н55	0.00	0.00	491049.33	2306197.85	Геодезический метод	0.10	-
н56	0.00	0.00	491072.22	2306121.83	Геодезический метод	0.10	-
н57	0.00	0.00	491088.20	2306071.17	Геодезический метод	0.10	-
н58	0.00	0.00	491106.19	2306032.90	Геодезический метод	0.10	-
н59	0.00	0.00	491140.64	2305997.90	Геодезический метод	0.10	-
н60	0.00	0.00	491246.73	2305898.41	Геодезический метод	0.10	-
н61	0.00	0.00	491445.37	2306133.25	Геодезический метод	0.10	-
н62	0.00	0.00	491629.38	2305991.90	Геодезический метод	0.10	-
н63	0.00	0.00	491631.12	2305993.84	Геодезический метод	0.10	-
н64	0.00	0.00	491651.22	2306016.49	Геодезический метод	0.10	-
н65	0.00	0.00	491712.06	2306085.07	Геодезический метод	0.10	-
н1	0.00	0.00	491874.89	2306306.40	Геодезический метод	0.10	-
н66	0.00	0.00	491449.02	2306256.07	Геодезический метод	0.10	-
н67	0.00	0.00	491448.83	2306256.14	Геодезический метод	0.10	-
н68	0.00	0.00	491445.70	2306258.66	Геодезический метод	0.10	-
н69	0.00	0.00	491442.64	2306261.13	Геодезический метод	0.10	-
н70	0.00	0.00	491436.62	2306265.97	Геодезический метод	0.10	-
н71	0.00	0.00	491430.56	2306270.84	Геодезический метод	0.10	-
н72	0.00	0.00	491424.44	2306275.77	Геодезический метод	0.10	-
н73	0.00	0.00	491418.05	2306280.90	Геодезический метод	0.10	-

2. Сведения о характерных точках границ объекта

Обозначение характерных точек границ	Существующие координаты, м		Измененные (уточненные) координаты, м		Метод определения координат характерной точки	Средняя квадратическая погрешность положения характерной точки (Mt), м	Описание обозначения точки на местности (при наличии)
	X	Y	X	Y			
1	2	3	4	5	6	7	8
н74	0.00	0.00	491411.72	2306286.00	Геодезический метод	0.10	-
н75	0.00	0.00	491408.68	2306288.44	Геодезический метод	0.10	-
н76	0.00	0.00	491405.64	2306290.89	Геодезический метод	0.10	-
н77	0.00	0.00	491402.60	2306293.32	Геодезический метод	0.10	-
н78	0.00	0.00	491399.53	2306295.81	Геодезический метод	0.10	-
н79	0.00	0.00	491391.71	2306302.09	Геодезический метод	0.10	-
н80	0.00	0.00	491387.92	2306297.24	Геодезический метод	0.10	-
н81	0.00	0.00	491384.24	2306292.54	Геодезический метод	0.10	-
н82	0.00	0.00	491388.11	2306289.18	Геодезический метод	0.10	-
н83	0.00	0.00	491372.81	2306269.42	Геодезический метод	0.10	-
н84	0.00	0.00	491371.51	2306270.42	Геодезический метод	0.10	-
н85	0.00	0.00	491366.24	2306262.84	Геодезический метод	0.10	-
н86	0.00	0.00	491364.40	2306264.32	Геодезический метод	0.10	-
н87	0.00	0.00	491360.95	2306260.16	Геодезический метод	0.10	-
н88	0.00	0.00	491356.21	2306263.93	Геодезический метод	0.10	-
н89	0.00	0.00	491352.07	2306267.24	Геодезический метод	0.10	-
н90	0.00	0.00	491351.54	2306267.12	Геодезический метод	0.10	-
н91	0.00	0.00	491347.95	2306267.83	Геодезический метод	0.10	-
н92	0.00	0.00	491344.22	2306268.64	Геодезический метод	0.10	-
н93	0.00	0.00	491338.72	2306268.97	Геодезический метод	0.10	-
н94	0.00	0.00	491337.67	2306243.33	Геодезический метод	0.10	-
н95	0.00	0.00	491336.80	2306220.86	Геодезический метод	0.10	-
н96	0.00	0.00	491336.36	2306209.43	Геодезический метод	0.10	-
н97	0.00	0.00	491333.05	2306209.07	Геодезический метод	0.10	-
н98	0.00	0.00	491306.80	2306206.15	Геодезический метод	0.10	-
н99	0.00	0.00	491292.15	2306204.52	Геодезический метод	0.10	-

2. Сведения о характерных точках границ объекта

Обозначение характерных точек границ	Существующие координаты, м		Измененные (уточненные) координаты, м		Метод определения координат характерной точки	Средняя квадратическая погрешность положения характерной точки (Mt), м	Описание обозначения точки на местности (при наличии)
	X	Y	X	Y			
1	2	3	4	5	6	7	8
н100	0.00	0.00	491291.96	2306204.50	Геодезический метод	0.10	-
н101	0.00	0.00	491287.20	2306203.97	Геодезический метод	0.10	-
н102	0.00	0.00	491282.22	2306203.42	Геодезический метод	0.10	-
н103	0.00	0.00	491280.88	2306203.27	Геодезический метод	0.10	-
н104	0.00	0.00	491257.85	2306200.80	Геодезический метод	0.10	-
н105	0.00	0.00	491239.90	2306198.82	Геодезический метод	0.10	-
н106	0.00	0.00	491197.16	2306194.18	Геодезический метод	0.10	-
н107	0.00	0.00	491180.92	2306192.48	Геодезический метод	0.10	-
н108	0.00	0.00	491178.36	2306192.21	Геодезический метод	0.10	-
н109	0.00	0.00	491148.27	2306189.10	Геодезический метод	0.10	-
н110	0.00	0.00	491142.02	2306213.85	Геодезический метод	0.10	-
н111	0.00	0.00	491135.69	2306212.09	Геодезический метод	0.10	-
н112	0.00	0.00	491130.40	2306210.73	Геодезический метод	0.10	-
н113	0.00	0.00	491134.78	2306193.39	Геодезический метод	0.10	-
н114	0.00	0.00	491136.61	2306186.14	Геодезический метод	0.10	-
н115	0.00	0.00	491139.72	2306186.92	Геодезический метод	0.10	-
н116	0.00	0.00	491139.78	2306186.66	Геодезический метод	0.10	-
н117	0.00	0.00	491145.59	2306165.40	Геодезический метод	0.10	-
н118	0.00	0.00	491148.53	2306156.94	Геодезический метод	0.10	-
н119	0.00	0.00	491150.57	2306151.76	Геодезический метод	0.10	-
н120	0.00	0.00	491150.97	2306150.21	Геодезический метод	0.10	-
н121	0.00	0.00	491151.94	2306147.36	Геодезический метод	0.10	-
н122	0.00	0.00	491154.06	2306141.18	Геодезический метод	0.10	-
н123	0.00	0.00	491154.64	2306139.81	Геодезический метод	0.10	-
н124	0.00	0.00	491159.57	2306126.13	Геодезический метод	0.10	-
н125	0.00	0.00	491163.97	2306113.62	Геодезический метод	0.10	-

2. Сведения о характерных точках границ объекта							
Обозначение характерных точек границ	**Существующие координаты, м**		**Измененные (уточненные) координаты, м**		**Метод определения координат характерной точки**	**Средняя квадратическая погрешность положения характерной точки (Mt), м**	**Описание обозначения точки на местности (при наличии)**
	X	**Y**	**X**	**Y**			
1	**2**	**3**	**4**	**5**	**6**	**7**	**8**
н126	0.00	0.00	491166.01	2306107.82	Геодезический метод	0.10	-
н127	0.00	0.00	491170.21	2306093.58	Геодезический метод	0.10	-
н128	0.00	0.00	491171.12	2306090.50	Геодезический метод	0.10	-
н129	0.00	0.00	491179.86	2306100.36	Геодезический метод	0.10	-
н130	0.00	0.00	491187.11	2306107.12	Геодезический метод	0.10	-
н131	0.00	0.00	491193.76	2306114.61	Геодезический метод	0.10	-
н132	0.00	0.00	491198.59	2306121.10	Геодезический метод	0.10	-
н133	0.00	0.00	491203.67	2306116.90	Геодезический метод	0.10	-
н134	0.00	0.00	491218.60	2306133.12	Геодезический метод	0.10	-
н135	0.00	0.00	491228.71	2306139.14	Геодезический метод	0.10	-
н136	0.00	0.00	491242.04	2306154.88	Геодезический метод	0.10	-
н137	0.00	0.00	491243.38	2306156.48	Геодезический метод	0.10	-
н138	0.00	0.00	491250.05	2306150.46	Геодезический метод	0.10	-
н139	0.00	0.00	491260.54	2306156.92	Геодезический метод	0.10	-
н140	0.00	0.00	491267.68	2306150.24	Геодезический метод	0.10	-
н141	0.00	0.00	491294.22	2306125.42	Геодезический метод	0.10	-
н142	0.00	0.00	491274.90	2306104.42	Геодезический метод	0.10	-
н143	0.00	0.00	491272.85	2306102.21	Геодезический метод	0.10	-
н144	0.00	0.00	491270.89	2306099.91	Геодезический метод	0.10	-
н145	0.00	0.00	491299.29	2306078.48	Геодезический метод	0.10	-
н146	0.00	0.00	491303.16	2306075.67	Геодезический метод	0.10	-
н147	0.00	0.00	491341.29	2306116.94	Геодезический метод	0.10	-
н148	0.00	0.00	491342.24	2306123.84	Геодезический метод	0.10	-
н149	0.00	0.00	491346.59	2306134.16	Геодезический метод	0.10	-
н150	0.00	0.00	491349.76	2306137.92	Геодезический метод	0.10	-
н151	0.00	0.00	491355.12	2306144.28	Геодезический метод	0.10	-

2. Сведения о характерных точках границ объекта

Обозначение характерных точек границ	Существующие координаты, м		Измененные (уточненные) координаты, м		Метод определения координат характерной точки	Средняя квадратическая погрешность положения характерной точки (Mt), м	Описание обозначения точки на местности (при наличии)
	X	Y	X	Y			
1	2	3	4	5	6	7	8
н152	0.00	0.00	491363.30	2306154.92	Геодезический метод	0.10	-
н153	0.00	0.00	491362.39	2306155.63	Геодезический метод	0.10	-
н154	0.00	0.00	491354.87	2306161.44	Геодезический метод	0.10	-
н155	0.00	0.00	491356.17	2306164.46	Геодезический метод	0.10	-
н156	0.00	0.00	491356.99	2306166.37	Геодезический метод	0.10	-
н157	0.00	0.00	491359.45	2306175.16	Геодезический метод	0.10	-
н158	0.00	0.00	491363.62	2306183.40	Геодезический метод	0.10	-
н159	0.00	0.00	491366.51	2306189.09	Геодезический метод	0.10	-
н160	0.00	0.00	491371.47	2306194.48	Геодезический метод	0.10	-
н161	0.00	0.00	491379.92	2306194.53	Геодезический метод	0.10	-
н162	0.00	0.00	491394.40	2306185.45	Геодезический метод	0.10	-
н163	0.00	0.00	491395.25	2306184.82	Геодезический метод	0.10	-
н164	0.00	0.00	491398.29	2306188.92	Геодезический метод	0.10	-
н165	0.00	0.00	491398.82	2306189.60	Геодезический метод	0.10	-
н166	0.00	0.00	491401.16	2306192.63	Геодезический метод	0.10	-
н167	0.00	0.00	491403.59	2306195.81	Геодезический метод	0.10	-
н168	0.00	0.00	491406.02	2306198.97	Геодезический метод	0.10	-
н169	0.00	0.00	491408.46	2306202.15	Геодезический метод	0.10	-
н170	0.00	0.00	491410.89	2306205.32	Геодезический метод	0.10	-
н171	0.00	0.00	491413.34	2306208.49	Геодезический метод	0.10	-
н172	0.00	0.00	491415.77	2306211.66	Геодезический метод	0.10	-
н173	0.00	0.00	491418.21	2306214.84	Геодезический метод	0.10	-
н174	0.00	0.00	491420.64	2306218.00	Геодезический метод	0.10	-
н175	0.00	0.00	491423.09	2306221.18	Геодезический метод	0.10	-
н176	0.00	0.00	491425.41	2306224.21	Геодезический метод	0.10	-
н177	0.00	0.00	491427.62	2306227.18	Геодезический метод	0.10	-

2. Сведения о характерных точках границ объекта

Обозначение характерных точек границ	Существующие координаты, м		Измененные (уточненные) координаты, м		Метод определения координат характерной точки	Средняя квадратическая погрешность положения характерной точки (Mt), м	Описание обозначения точки на местности (при наличии)
	X	Y	X	Y			
1	2	3	4	5	6	7	8
н178	0.00	0.00	491429.99	2306230.39	Геодезический метод	0.10	-
н179	0.00	0.00	491432.38	2306233.61	Геодезический метод	0.10	-
н180	0.00	0.00	491434.76	2306236.82	Геодезический метод	0.10	-
н181	0.00	0.00	491437.14	2306240.04	Геодезический метод	0.10	-
н182	0.00	0.00	491439.52	2306243.25	Геодезический метод	0.10	-
н183	0.00	0.00	491441.90	2306246.47	Геодезический метод	0.10	-
н184	0.00	0.00	491444.29	2306249.68	Геодезический метод	0.10	-
н185	0.00	0.00	491446.66	2306252.89	Геодезический метод	0.10	-
н186	0.00	0.00	491448.87	2306255.87	Геодезический метод	0.10	-
н187	0.00	0.00	491448.85	2306255.88	Геодезический метод	0.10	-
н66	0.00	0.00	491449.02	2306256.07	Геодезический метод	0.10	-
н188	0.00	0.00	491440.29	2306680.59	Геодезический метод	0.10	-
н189	0.00	0.00	491347.06	2306765.99	Геодезический метод	0.10	-
н190	0.00	0.00	491234.45	2306866.74	Геодезический метод	0.10	-
н191	0.00	0.00	491222.66	2306873.45	Геодезический метод	0.10	-
н192	0.00	0.00	491210.44	2306887.89	Геодезический метод	0.10	-
н193	0.00	0.00	491090.42	2306990.16	Геодезический метод	0.10	-
н194	0.00	0.00	491087.66	2306993.21	Геодезический метод	0.10	-
н195	0.00	0.00	491079.85	2306999.29	Геодезический метод	0.10	-
н196	0.00	0.00	491074.54	2306992.52	Геодезический метод	0.10	-
н197	0.00	0.00	491072.28	2306994.50	Геодезический метод	0.10	-
н198	0.00	0.00	491056.28	2306974.38	Геодезический метод	0.10	-
н199	0.00	0.00	491054.04	2306973.09	Геодезический метод	0.10	-
н200	0.00	0.00	491039.60	2306968.80	Геодезический метод	0.10	-
н201	0.00	0.00	491010.60	2306959.62	Геодезический метод	0.10	-
н202	0.00	0.00	491011.61	2306956.42	Геодезический метод	0.10	-

2. Сведения о характерных точках границ объекта

Обозначение характерных точек границ	Существующие координаты, м		Измененные (уточненные) координаты, м		Метод определения координат характерной точки	Средняя квадратическая погрешность положения характерной точки (Mt), м	Описание обозначения точки на местности (при наличии)
	X	Y	X	Y			
1	2	3	4	5	6	7	8
н203	0.00	0.00	491007.98	2306955.14	Геодезический метод	0.10	-
н204	0.00	0.00	491009.91	2306949.35	Геодезический метод	0.10	-
н205	0.00	0.00	491008.73	2306949.09	Геодезический метод	0.10	-
н206	0.00	0.00	491010.65	2306947.24	Геодезический метод	0.10	-
н207	0.00	0.00	491017.75	2306942.05	Геодезический метод	0.10	-
н208	0.00	0.00	491036.05	2306927.82	Геодезический метод	0.10	-
н209	0.00	0.00	491049.40	2306944.75	Геодезический метод	0.10	-
н210	0.00	0.00	491051.95	2306942.41	Геодезический метод	0.10	-
н211	0.00	0.00	491056.95	2306938.38	Геодезический метод	0.10	-
н212	0.00	0.00	491035.64	2306911.53	Геодезический метод	0.10	-
н213	0.00	0.00	491033.15	2306908.38	Геодезический метод	0.10	-
н214	0.00	0.00	491030.65	2306905.25	Геодезический метод	0.10	-
н215	0.00	0.00	491028.11	2306902.16	Геодезический метод	0.10	-
н216	0.00	0.00	491024.93	2306898.31	Геодезический метод	0.10	-
н217	0.00	0.00	491020.89	2306893.62	Геодезический метод	0.10	-
н218	0.00	0.00	491022.32	2306892.27	Геодезический метод	0.10	-
н219	0.00	0.00	491021.99	2306891.97	Геодезический метод	0.10	-
н220	0.00	0.00	491019.08	2306888.76	Геодезический метод	0.10	-
н221	0.00	0.00	490994.57	2306862.45	Геодезический метод	0.10	-
н222	0.00	0.00	490978.47	2306844.48	Геодезический метод	0.10	-
н223	0.00	0.00	490976.49	2306843.93	Геодезический метод	0.10	-
н224	0.00	0.00	490972.91	2306857.03	Геодезический метод	0.10	-
н225	0.00	0.00	490964.09	2306854.46	Геодезический метод	0.10	-
н226	0.00	0.00	490967.65	2306841.46	Геодезический метод	0.10	-
н227	0.00	0.00	490966.39	2306830.99	Геодезический метод	0.10	-
н228	0.00	0.00	490970.00	2306824.43	Геодезический метод	0.10	-

2. Сведения о характерных точках границ объекта

Обозначение характерных точек границ	Существующие координаты, м		Измененные (уточненные) координаты, м		Метод определения координат характерной точки	Средняя квадратическая погрешность положения характерной точки (Mt), м	Описание обозначения точки на местности (при наличии)
	X	Y	X	Y			
1	2	3	4	5	6	7	8
н229	0.00	0.00	490976.40	2306819.38	Геодезический метод	0.10	-
н230	0.00	0.00	490986.51	2306810.98	Геодезический метод	0.10	-
н231	0.00	0.00	490993.42	2306804.64	Геодезический метод	0.10	-
н232	0.00	0.00	490993.50	2306804.73	Геодезический метод	0.10	-
н233	0.00	0.00	491008.22	2306793.09	Геодезический метод	0.10	-
н234	0.00	0.00	491008.78	2306793.78	Геодезический метод	0.10	-
н235	0.00	0.00	491011.11	2306791.88	Геодезический метод	0.10	-
н236	0.00	0.00	491015.43	2306788.46	Геодезический метод	0.10	-
н237	0.00	0.00	491019.08	2306785.53	Геодезический метод	0.10	-
н238	0.00	0.00	491025.21	2306793.18	Геодезический метод	0.10	-
н239	0.00	0.00	491110.46	2306721.72	Геодезический метод	0.10	-
н240	0.00	0.00	491023.32	2306613.51	Геодезический метод	0.10	-
н241	0.00	0.00	491001.36	2306586.82	Геодезический метод	0.10	-
н242	0.00	0.00	491010.88	2306575.84	Геодезический метод	0.10	-
н243	0.00	0.00	491011.23	2306571.78	Геодезический метод	0.10	-
н244	0.00	0.00	491011.56	2306567.77	Геодезический метод	0.10	-
н245	0.00	0.00	491011.84	2306564.57	Геодезический метод	0.10	-
н246	0.00	0.00	491011.99	2306563.78	Геодезический метод	0.10	-
н247	0.00	0.00	491012.48	2306561.24	Геодезический метод	0.10	-
н248	0.00	0.00	491012.69	2306559.90	Геодезический метод	0.10	-
н249	0.00	0.00	491013.32	2306555.92	Геодезический метод	0.10	-
н250	0.00	0.00	491013.95	2306551.97	Геодезический метод	0.10	-
н251	0.00	0.00	491014.57	2306548.05	Геодезический метод	0.10	-
н252	0.00	0.00	491015.20	2306544.04	Геодезический метод	0.10	-
н253	0.00	0.00	491016.76	2306544.27	Геодезический метод	0.10	-
н254	0.00	0.00	491022.81	2306545.31	Геодезический метод	0.10	-

2. Сведения о характерных точках границ объекта

Обозначение характерных точек границ	Существующие координаты, м		Измененные (уточненные) координаты, м		Метод определения координат характерной точки	Средняя квадратическая погрешность положения характерной точки (Mt), м	Описание обозначения точки на местности (при наличии)
	X	Y	X	Y			
1	2	3	4	5	6	7	8
н255	0.00	0.00	491032.81	2306542.56	Геодезический метод	0.10	-
н256	0.00	0.00	491039.26	2306545.06	Геодезический метод	0.10	-
н257	0.00	0.00	491037.76	2306548.67	Геодезический метод	0.10	-
н258	0.00	0.00	491032.04	2306563.11	Геодезический метод	0.10	-
н259	0.00	0.00	491032.25	2306563.72	Геодезический метод	0.10	-
н260	0.00	0.00	491033.17	2306566.38	Геодезический метод	0.10	-
н261	0.00	0.00	491033.52	2306567.37	Геодезический метод	0.10	-
н262	0.00	0.00	491034.19	2306569.31	Геодезический метод	0.10	-
н263	0.00	0.00	491034.37	2306569.70	Геодезический метод	0.10	-
н264	0.00	0.00	491035.90	2306573.10	Геодезический метод	0.10	-
н265	0.00	0.00	491038.27	2306575.67	Геодезический метод	0.10	-
н266	0.00	0.00	491041.00	2306578.60	Геодезический метод	0.10	-
н267	0.00	0.00	491041.83	2306579.49	Геодезический метод	0.10	-
н268	0.00	0.00	491043.72	2306581.53	Геодезический метод	0.10	-
н269	0.00	0.00	491048.10	2306586.24	Геодезический метод	0.10	-
н270	0.00	0.00	491051.88	2306590.32	Геодезический метод	0.10	-
н271	0.00	0.00	491058.56	2306597.37	Геодезический метод	0.10	-
н272	0.00	0.00	491060.44	2306599.21	Геодезический метод	0.10	-
н273	0.00	0.00	491061.42	2306600.17	Геодезический метод	0.10	-
н274	0.00	0.00	491064.27	2306602.97	Геодезический метод	0.10	-
н275	0.00	0.00	491065.84	2306604.52	Геодезический метод	0.10	-
н276	0.00	0.00	491066.37	2306605.07	Геодезический метод	0.10	-
н277	0.00	0.00	491067.43	2306606.19	Геодезический метод	0.10	-
н278	0.00	0.00	491070.19	2306609.09	Геодезический метод	0.10	-
н279	0.00	0.00	491072.96	2306611.98	Геодезический метод	0.10	-
н280	0.00	0.00	491074.65	2306613.74	Геодезический метод	0.10	-

2. Сведения о характерных точках границ объекта							
Обозначение характерных точек границ	**Существующие координаты, м**		**Измененные (уточненные) координаты, м**		**Метод определения координат характерной точки**	**Средняя квадратическая погрешность положения характерной точки (Mt), м**	**Описание обозначения точки на местности (при наличии)**
	X	**Y**	**X**	**Y**			
1	**2**	**3**	**4**	**5**	**6**	**7**	**8**
н281	0.00	0.00	491075.72	2306614.87	Геодезический метод	0.10	-
н282	0.00	0.00	491077.35	2306616.63	Геодезический метод	0.10	-
н283	0.00	0.00	491083.03	2306622.81	Геодезический метод	0.10	-
н284	0.00	0.00	491096.17	2306637.12	Геодезический метод	0.10	-
н285	0.00	0.00	491101.34	2306642.74	Геодезический метод	0.10	-
н286	0.00	0.00	491103.92	2306645.55	Геодезический метод	0.10	-
н287	0.00	0.00	491106.31	2306648.15	Геодезический метод	0.10	-
н288	0.00	0.00	491109.00	2306651.08	Геодезический метод	0.10	-
н289	0.00	0.00	491111.70	2306654.01	Геодезический метод	0.10	-
н290	0.00	0.00	491114.72	2306657.30	Геодезический метод	0.10	-
н291	0.00	0.00	491120.71	2306663.83	Геодезический метод	0.10	-
н292	0.00	0.00	491119.23	2306665.22	Геодезический метод	0.10	-
н293	0.00	0.00	491116.38	2306667.89	Геодезический метод	0.10	-
н294	0.00	0.00	491117.57	2306669.17	Геодезический метод	0.10	-
н295	0.00	0.00	491109.22	2306675.98	Геодезический метод	0.10	-
н296	0.00	0.00	491116.87	2306685.50	Геодезический метод	0.10	-
н297	0.00	0.00	491126.77	2306697.83	Геодезический метод	0.10	-
н298	0.00	0.00	491129.23	2306700.88	Геодезический метод	0.10	-
н299	0.00	0.00	491131.77	2306704.06	Геодезический метод	0.10	-
н300	0.00	0.00	491121.31	2306712.80	Геодезический метод	0.10	-
н301	0.00	0.00	491115.85	2306717.36	Геодезический метод	0.10	-
н302	0.00	0.00	491148.84	2306757.87	Геодезический метод	0.10	-
н303	0.00	0.00	491154.90	2306752.73	Геодезический метод	0.10	-
н304	0.00	0.00	491159.80	2306748.59	Геодезический метод	0.10	-
н305	0.00	0.00	491164.61	2306744.55	Геодезический метод	0.10	-
н306	0.00	0.00	491169.36	2306750.04	Геодезический метод	0.10	-

2. Сведения о характерных точках границ объекта							
Обозначение характерных точек границ	**Существующие координаты, м**		**Измененные (уточненные) координаты, м**		**Метод определения координат характерной точки**	**Средняя квадратическая погрешность положения характерной точки (Mt), м**	**Описание обозначения точки на местности (при наличии)**
	X	**Y**	**X**	**Y**			
1	**2**	**3**	**4**	**5**	**6**	**7**	**8**
н307	0.00	0.00	491242.17	2306836.29	Геодезический метод	0.10	-
н308	0.00	0.00	491267.53	2306812.99	Геодезический метод	0.10	-
н309	0.00	0.00	491317.31	2306767.26	Геодезический метод	0.10	-
н310	0.00	0.00	491321.28	2306771.58	Геодезический метод	0.10	-
н311	0.00	0.00	491336.54	2306757.74	Геодезический метод	0.10	-
н312	0.00	0.00	491303.84	2306721.23	Геодезический метод	0.10	-
н313	0.00	0.00	491305.08	2306720.08	Геодезический метод	0.10	-
н314	0.00	0.00	491263.73	2306674.26	Геодезический метод	0.10	-
н315	0.00	0.00	491254.71	2306664.41	Геодезический метод	0.10	-
н316	0.00	0.00	491264.29	2306656.65	Геодезический метод	0.10	-
н317	0.00	0.00	491280.47	2306642.60	Геодезический метод	0.10	-
н318	0.00	0.00	491287.21	2306636.86	Геодезический метод	0.10	-
н319	0.00	0.00	491331.79	2306598.42	Геодезический метод	0.10	-
н320	0.00	0.00	491338.80	2306592.44	Геодезический метод	0.10	-
н321	0.00	0.00	491341.16	2306590.44	Геодезический метод	0.10	-
н322	0.00	0.00	491353.10	2306580.08	Геодезический метод	0.10	-
н323	0.00	0.00	491369.50	2306598.97	Геодезический метод	0.10	-
н324	0.00	0.00	491381.67	2306613.02	Геодезический метод	0.10	-
н325	0.00	0.00	491384.77	2306616.61	Геодезический метод	0.10	-
н326	0.00	0.00	491391.20	2306624.29	Геодезический метод	0.10	-
н327	0.00	0.00	491394.30	2306628.00	Геодезический метод	0.10	-
н328	0.00	0.00	491401.97	2306636.85	Геодезический метод	0.10	-
н329	0.00	0.00	491411.75	2306648.13	Геодезический метод	0.10	-
н330	0.00	0.00	491422.12	2306660.11	Геодезический метод	0.10	-
н331	0.00	0.00	491422.70	2306660.78	Геодезический метод	0.10	-
н332	0.00	0.00	491429.68	2306669.02	Геодезический метод	0.10	-

2. Сведения о характерных точках границ объекта

Обозначение характерных точек границ	Существующие координаты, м		Измененные (уточненные) координаты, м		Метод определения координат характерной точки	Средняя квадратическая погрешность положения характерной точки (Mt), м	Описание обозначения точки на местности (при наличии)
	X	Y	X	Y			
1	2	3	4	5	6	7	8
н333	0.00	0.00	491430.86	2306670.42	Геодезический метод	0.10	-
н334	0.00	0.00	491437.81	2306677.88	Геодезический метод	0.10	-
н188	0.00	0.00	491440.29	2306680.59	Геодезический метод	0.10	-
н335	0.00	0.00	490951.15	2306603.04	Геодезический метод	0.10	-
н336	0.00	0.00	490963.84	2306562.70	Геодезический метод	0.10	-
н337	0.00	0.00	490992.65	2306597.97	Геодезический метод	0.10	-
н338	0.00	0.00	490984.55	2306615.60	Геодезический метод	0.10	-
н335	0.00	0.00	490951.15	2306603.04	Геодезический метод	0.10	-

3. Сведения о характерных точках части (частей) границы объекта

Обозначение характерных точек части границы	Существующие координаты, м		Измененные (уточненные) координаты, м		Метод определения координат характерной точки	Средняя квадратическая погрешность положения характерной точки (Mt), м	Описание обозначения точки на местности (при наличии)
	X	Y	X	Y			
1	2	3	4	5	6	7	8
-	-	-	-	-	-	-	

Текстовое описание местоположения границ населенных пунктов, территориальных зон, особо охраняемых природных территорий, зон с особыми условиями использования территорий

Прохождение границы		Описание прохождения границы
от точки	до точки	
1	2	3
н1	н2	В юго-восточном направлении по пер. Восточному от пересечения с ул. Полиграфической до пересечения с ул. Садовой
н2	н3	В юго-восточном направлении по пер. Восточному от пересечения с ул. Садовой до пересечения с пр-том Ф. Энгельса
н3	н4	В юго-западном направлении по пр-ту Ф. Энгельса от пересечения с пер. Восточным
н4	н5	В южном направлении по границе земельного участка с кадастровым номером 64:50:020826:1820
н5	н6	В юго-восточном направлении по границе земельного участка с кадастровым номером 64:50:020826:1820
н6	н7	В юго-восточном направлении по границе земельного участка с кадастровым номером 64:50:020826:1820
н7	н8	В юго-восточном направлении по границе земельного участка с кадастровым номером 64:50:020826:1820
н8	н9	В юго-восточном направлении по границе земельного участка с кадастровым номером 64:50:020826:1820
н9	н10	В юго-восточном направлении по границе земельного участка с кадастровым номером 64:50:020826:1820
н10	н11	В юго-восточном направлении по границе земельного участка с кадастровым номером 64:50:020826:1820
н11	н12	В юго-восточном направлении по границе земельного участка с кадастровым номером 64:50:020826:1820
н12	н13	В юго-восточном направлении по границе земельного участка с кадастровым номером 64:50:020826:1820
н13	н14	В юго-восточном направлении по границе земельного участка с кадастровым номером 64:50:020826:1820
н14	н15	В юго-восточном направлении по границе земельного участка с кадастровым номером 64:50:020826:1820
н15	н16	В северо-восточном направлении по границе земельного участка с кадастровым номером 64:50:020826:1820
н16	н17	В юго-восточном направлении по границе земельного участка с кадастровым номером 64:50:020826:1820
н17	н18	В северо-восточном направлении по границе земельного участка с кадастровым номером 64:50:020826:1820
н18	н19	В северо-восточном направлении по границе земельного участка с кадастровым номером 64:50:020826:1820
н19	н20	В северо-восточном направлении по границе земельного участка с кадастровым номером 64:50:020826:1820
н20	н21	В северо-восточном направлении по границе земельного участка с кадастровым номером 64:50:020826:1820
н21	н22	В северо-восточном направлении по границе земельного участка с кадастровым номером 64:50:020826:1820
н22	н23	В северо-восточном направлении по границе земельного участка с кадастровым номером 64:50:020826:1911
н23	н24	В северо-западном направлении по границе земельного участка с кадастровым номером 64:50:020826:1820
н24	н25	В северо-западном направлении по границе земельного участка с кадастровым номером 64:50:020826:1820
н25	н26	В северо-западном направлении по границе земельного участка с кадастровым номером 64:50:020826:1820

Текстовое описание местоположения границ населенных пунктов, территориальных зон, особо охраняемых природных территорий, зон с особыми условиями использования территорий

Прохождение границы		Описание прохождения границы
от точки	до точки	
1	2	3
н26	н27	В северо-западном направлении по границе земельного участка с кадастровым номером 64:50:020826:1820
н27	н28	В северо-западном направлении по границе земельного участка с кадастровым номером 64:50:020826:1820
н28	н29	В северо-восточном направлении по границе земельного участка с кадастровым номером 64:50:020826:1820
н29	н30	В северо-восточном направлении по границе земельного участка с кадастровым номером 64:50:020826:1820 до пересечения с пер. Восточным
н30	н31	В юго-восточном направлении по пер. Восточному
н31	н32	В юго-восточном направлении по пер. Восточному до пересечения с ул. Смоленской
н32	н33	В северо-восточном направлении по ул. Смоленской вдоль городского стадиона
н33	н34	В северо-восточном направлении по ул. Смоленской вдоль городского стадиона
н34	н35	В северо-восточном направлении по ул. Смоленской вдоль городского стадиона до пересечения с ул. Нестерова
н35	н36	В юго-восточном направлении по ул. Нестерова
н36	н37	В юго-восточном направлении по ул. Нестерова до пересечения с ул. 2-я Ленинградская
н37	н38	В юго-восточном направлении по ул. Нестерова
н38	н39	В юго-восточном направлении по ул. Нестерова
н39	н40	В юго-восточном направлении по ул. Нестерова до пересечения с ул. Колотилова
н40	н41	В юго-восточном направлении по ул. Колотилова
н41	н42	В юго-восточном направлении по ул. Колотилова до пересечения с пер. Горным
н42	н43	В юго-восточном направлении по ул. Колотилова
н43	н44	В юго-восточном направлении по ул. Колотилова
н44	н45	В юго-восточном направлении по ул. Колотилова
н45	н46	В юго-восточном направлении по ул. Колотилова
н46	н47	В юго-восточном направлении по ул. Колотилова до пересечения с ул. М. Расковой
н47	н48	В северо-западном направлении по ул. М. Расковой
н48	н49	В северо-западном направлении по ул. М. Расковой
н49	н50	В северо-западном направлении по ул. М. Расковой
н50	н51	В северо-западном направлении по ул. М. Расковой
н51	н52	В северо-западном направлении по ул. М. Расковой
н52	н53	В северо-западном направлении по ул. М. Расковой до пересечения с ул. 2-я Ленинградская
н53	н54	В северо-западном направлении по ул. М. Расковой
н54	н55	В северо-западном направлении по ул. М. Расковой

Текстовое описание местоположения границ населенных пунктов, территориальных зон, особо охраняемых природных территорий, зон с особыми условиями использования территорий

Прохождение границы		Описание прохождения границы
от точки	до точки	
1	2	3
н55	н56	В северо-западном направлении по ул. М. Расковой
н56	н57	В северо-западном направлении по ул. М. Расковой
н57	н58	В северо-западном направлении по ул. М. Расковой
н58	н59	В северо-западном направлении по ул. М. Расковой до пересечения с ул. 148-й Черниговской дивизии
н59	н60	В северо-западном направлении по ул. 148-й Черниговской дивизии
н60	н61	В северо-западном направлении по ул. 148-й Черниговской дивизии до пересечения с пр-том Ф. Энгельса
н61	н62	В северо-восточном направлении по пр-ту Ф. Энгельса до границ земельного участка по адресу: пр-т Ф. Энгельса, 1 (кадастровый номер 64:50:020826:91)
н62	н63	В северо-западном направлении от границ земельного участка по адресу: пр-т Ф. Энгельса, 1 (кадастровый номер 64:50:020826:91) до пересечения с ул. Полиграфической
н63	н64	В северо-восточном направлении по ул. Полиграфической
н64	н65	В северо-восточном направлении по ул. Полиграфической
н65	н1	В северо-восточном направлении по ул. Полиграфической
н66	н67	В северо-восточном направлении по ул. Полиграфической до пересечения с пер. Восточным
н67	н68	В юго-восточном направлении по границе земельного участка с кадастровым номером 64:50:020826:1820
н68	н69	В юго-восточном направлении по границе земельного участка с кадастровым номером 64:50:020826:1820
н69	н70	В юго-восточном направлении по границе земельного участка с кадастровым номером 64:50:020826:1820
н70	н71	В юго-восточном направлении по границе земельного участка с кадастровым номером 64:50:020826:1820
н71	н72	В юго-восточном направлении по границе земельного участка с кадастровым номером 64:50:020826:1820
н72	н73	В юго-восточном направлении по границе земельного участка с кадастровым номером 64:50:020826:1820
н73	н74	В юго-восточном направлении по границе земельного участка с кадастровым номером 64:50:020826:1820
н74	н75	В юго-восточном направлении по границе земельного участка с кадастровым номером 64:50:020826:1820
н75	н76	В юго-восточном направлении по границе земельного участка с кадастровым номером 64:50:020826:1820
н76	н77	В юго-восточном направлении по границе земельного участка с кадастровым номером 64:50:020826:1820
н77	н78	В юго-восточном направлении по границе земельного участка с кадастровым номером 64:50:020826:1820
н78	н79	В юго-восточном направлении по границе земельного участка с кадастровым номером 64:50:020826:1820
н79	н80	В юго-западном направлении по границе земельного участка с кадастровым номером 64:50:020826:1819
н80	н81	В юго-западном направлении по границе земельного участка с кадастровым номером 64:50:020826:1819

Текстовое описание местоположения границ населенных пунктов, территориальных зон, особо охраняемых природных территорий, зон с особыми условиями использования территорий

Прохождение границы		Описание прохождения границы
от точки	до точки	
1	2	3
н81	н82	В северо-западном направлении по границе земельного участка с кадастровым номером 64:50:020826:1819
н82	н83	В юго-западном направлении по границе земельного участка с кадастровым номером 64:50:020826:1819
н83	н84	В юго-восточном направлении по границе земельного участка с кадастровым номером 64:50:020826:1819
н84	н85	В юго-западном направлении по границе земельного участка с кадастровым номером 64:50:020826:1819
н85	н86	В юго-западном направлении по границе земельного участка с кадастровым номером 64:50:020826:1819
н86	н87	В юго-западном направлении по границе земельного участка с кадастровым номером 64:50:020826:1819
н87	н88	В юго-восточном направлении по границе земельного участка с кадастровым номером 64:50:020826:1819
н88	н89	В юго-восточном направлении по границе земельного участка с кадастровым номером 64:50:020826:1819
н89	н90	В юго-восточном направлении по границе земельного участка с кадастровым номером 64:50:020826:1819
н90	н91	В южном направлении по границе земельного участка с кадастровым номером 64:50:020826:1820
н91	н92	В южном направлении по границе земельного участка с кадастровым номером 64:50:020826:1820
н92	н93	В южном направлении по границе земельного участка с кадастровым номером 64:50:020826:1820
н93	н94	В западном направлении по границе земельного участка с кадастровым номером 64:50:020826:1820
н94	н95	В западном направлении по границе земельного участка с кадастровым номером 64:50:020826:1820
н95	н96	В западном направлении по границе земельного участка с кадастровым номером 64:50:020826:1820
н96	н97	В юго-западном направлении по границе земельного участка с кадастровым номером 64:50:020826:1820
н97	н98	В юго-западном направлении по границе земельного участка с кадастровым номером 64:50:020826:1820
н98	н99	В юго-западном направлении по границе земельного участка с кадастровым номером 64:50:020826:1820
н99	н100	В юго-западном направлении по границе земельного участка с кадастровым номером 64:50:020826:1820
н100	н101	В юго-западном направлении по границе земельного участка с кадастровым номером 64:50:020826:1820
н101	н102	В юго-западном направлении по границе земельного участка с кадастровым номером 64:50:020826:1820
н102	н103	В юго-западном направлении по границе земельного участка с кадастровым номером 64:50:020826:1820
н103	н104	В юго-западном направлении по границе земельного участка с кадастровым номером 64:50:020826:1820
н104	н105	В юго-западном направлении по границе земельного участка с кадастровым номером 64:50:020826:1820
н105	н106	В юго-западном направлении по границе земельного участка с кадастровым номером 64:50:020826:1820

Текстовое описание местоположения границ населенных пунктов, территориальных зон, особо охраняемых природных территорий, зон с особыми условиями использования территорий		
Прохождение границы		**Описание прохождения границы**
от точки	**до точки**	
1	**2**	**3**
н106	н107	В юго-западном направлении по границе земельного участка с кадастровым номером 64:50:020826:1820
н107	н108	В юго-западном направлении по границе земельного участка с кадастровым номером 64:50:020826:1820
н108	н109	В юго-западном направлении по границе земельного участка с кадастровым номером 64:50:020826:1820
н109	н110	В юго-восточном направлении по границе земельного участка с кадастровым номером 64:50:020826:1820
н110	н111	В юго-западном направлении по границе земельного участка с кадастровым номером 64:50:020826:1820
н111	н112	В юго-западном направлении от границ земельного участка с кадастровым номером 64:50:020826:1820
н112	н113	В северо-западном направлении до границ земельного участка с кадастровым номером 64:50:020826:27
н113	н114	В северо-западном направлении до границ земельного участка с кадастровым номером 64:50:020826:27
н114	н115	В северо-восточном направлении по границе земельного участка с кадастровым номером 64:50:020826:27
н115	н116	В северо-западном направлении по границе земельного участка с кадастровым номером 64:50:020826:27
н116	н117	В северо-западном направлении по границе земельного участка с кадастровым номером 64:50:020826:27
н117	н118	В северо-западном направлении по границе земельного участка с кадастровым номером 64:50:020826:27
н118	н119	В северо-западном направлении по границе земельного участка с кадастровым номером 64:50:020826:27
н119	н120	В северо-западном направлении по границе земельного участка с кадастровым номером 64:50:020826:27
н120	н121	В северо-западном направлении по границе земельного участка с кадастровым номером 64:50:020826:27
н121	н122	В северо-западном направлении по границе земельного участка с кадастровым номером 64:50:020826:27
н122	н123	В северо-западном направлении по границе земельного участка с кадастровым номером 64:50:020826:27
н123	н124	В северо-западном направлении по границе земельного участка с кадастровым номером 64:50:020826:27
н124	н125	В северо-западном направлении по границе земельного участка с кадастровым номером 64:50:020826:27
н125	н126	В северо-западном направлении по границе земельного участка с кадастровым номером 64:50:020826:27
н126	н127	В северо-западном направлении по границе земельного участка с кадастровым номером 64:50:020826:27
н127	н128	В северо-западном направлении от границ земельного участка с кадастровым номером 64:50:020826:27
н128	н129	В северо-восточном направлении вдоль границ земельного участка с кадастровым номером 64:50:020826:712
н129	н130	В северо-восточном направлении вдоль границ земельного участка с кадастровым номером 64:50:020826:712
н130	н131	В северо-восточном направлении вдоль границ земельного участка с кадастровым номером 64:50:020826:712

Текстовое описание местоположения границ населенных пунктов, территориальных зон, особо охраняемых природных территорий, зон с особыми условиями использования территорий

Прохождение границы		Описание прохождения границы
от точки	до точки	
1	2	3
н131	н132	В северо-восточном направлении вдоль границ земельного участка с кадастровым номером 64:50:020826:712
н132	н133	В северо-западном направлении вдоль границ земельного участка с кадастровым номером 64:50:020826:712
н133	н134	В северо-восточном направлении по границе земельного участка с кадастровым номером 64:50:020826:1746
н134	н135	В северо-восточном направлении по границе земельного участка с кадастровым номером 64:50:020826:1746
н135	н136	В северо-восточном направлении по границе земельного участка с кадастровым номером 64:50:020826:87
н136	н137	В северо-восточном направлении по границе земельного участка с кадастровым номером 64:50:020826:87
н137	н138	В северо-западном направлении по границе земельного участка с кадастровым номером 64:50:020826:87
н138	н139	В северо-восточном направлении по границе земельного участка с кадастровым номером 64:50:020826:87
н139	н140	В северо-западном направлении по границе земельного участка с кадастровым номером 64:50:020826:87
н140	н141	В северо-западном направлении по границе земельного участка с кадастровым номером 64:50:020826:87
н141	н142	В юго-западном направлении по границе земельного участка с кадастровым номером 64:50:020826:87
н142	н143	В юго-западном направлении по границе земельного участка с кадастровым номером 64:50:020826:87
н143	н144	В юго-западном направлении по границе земельного участка с кадастровым номером 64:50:020826:87
н144	н145	В северо-западном направлении по границе земельного участка с кадастровым номером 64:50:020826:1746
н145	н146	В северо-западном направлении по границе земельного участка с кадастровым номером 64:50:020826:1746
н146	н147	В северо-восточном направлении вдоль границ земельного участка с кадастровым номером 64:50:020826:123
н147	н148	В северо-восточном направлении по границе земельного участка с кадастровым номером 64:50:020826:163
н148	н149	В северо-восточном направлении по границе земельного участка с кадастровым номером 64:50:020826:163
н149	н150	В северо-восточном направлении по границе земельного участка с кадастровым номером 64:50:020826:163
н150	н151	В северо-восточном направлении по границе земельного участка с кадастровым номером 64:50:020826:163
н151	н152	В северо-восточном направлении по границе земельного участка с кадастровым номером 64:50:020826:163
н152	н153	В юго-восточном направлении по границе земельного участка с кадастровым номером 64:50:020826:163
н153	н154	В юго-восточном направлении по границе земельного участка с кадастровым номером 64:50:020826:163
н154	н155	В северо-восточном направлении по границе земельного участка с кадастровым номером 64:50:020826:91
н155	н156	В северо-восточном направлении по границе земельного участка с кадастровым номером 64:50:020826:91

Текстовое описание местоположения границ населенных пунктов, территориальных зон, особо охраняемых природных территорий, зон с особыми условиями использования территорий		
Прохождение границы		**Описание прохождения границы**
от точки	**до точки**	
1	**2**	**3**
н156	н157	В северо-восточном направлении по границе земельного участка с кадастровым номером 64:50:020826:91
н157	н158	В северо-восточном направлении по границе земельного участка с кадастровым номером 64:50:020826:91
н158	н159	В северо-восточном направлении по границе земельного участка с кадастровым номером 64:50:020826:91
н159	н160	В северо-восточном направлении по границе земельного участка с кадастровым номером 64:50:020826:91
н160	н161	В северном направлении по границе земельного участка с кадастровым номером 64:50:020826:91
н161	н162	В северо-западном направлении по границе земельного участка с кадастровым номером 64:50:020826:91
н162	н163	В северо-западном направлении по границе земельного участка с кадастровым номером 64:50:020826:91
н163	н164	В северо-восточном направлении по границе земельного участка с кадастровым номером 64:50:020826:85
н164	н165	В северо-восточном направлении по границе земельного участка с кадастровым номером 64:50:020826:85
н165	н166	В северо-восточном направлении по границе земельного участка с кадастровым номером 64:50:020826:85
н166	н167	В северо-восточном направлении по границе земельного участка с кадастровым номером 64:50:020826:85
н167	н168	В северо-восточном направлении по границе земельного участка с кадастровым номером 64:50:020826:85
н168	н169	В северо-восточном направлении по границе земельного участка с кадастровым номером 64:50:020826:85
н169	н170	В северо-восточном направлении по границе земельного участка с кадастровым номером 64:50:020826:85
н170	н171	В северо-восточном направлении по границе земельного участка с кадастровым номером 64:50:020826:85
н171	н172	В северо-восточном направлении по границе земельного участка с кадастровым номером 64:50:020826:85
н172	н173	В северо-восточном направлении по границе земельного участка с кадастровым номером 64:50:020826:85
н173	н174	В северо-восточном направлении по границе земельного участка с кадастровым номером 64:50:020826:85
н174	н175	В северо-восточном направлении по границе земельного участка с кадастровым номером 64:50:020826:85
н175	н176	В северо-восточном направлении по границе земельного участка с кадастровым номером 64:50:020826:85
н176	н177	В северо-восточном направлении по границе земельного участка с кадастровым номером 64:50:020826:85
н177	н178	В северо-восточном направлении по границе земельного участка с кадастровым номером 64:50:020826:85
н178	н179	В северо-восточном направлении по границе земельного участка с кадастровым номером 64:50:020826:85
н179	н180	В северо-восточном направлении по границе земельного участка с кадастровым номером 64:50:020826:85
н180	н181	В северо-восточном направлении по границе земельного участка с кадастровым номером 64:50:020826:85

Текстовое описание местоположения границ населенных пунктов, территориальных зон, особо охраняемых природных территорий, зон с особыми условиями использования территорий

Прохождение границы		Описание прохождения границы
от точки	до точки	
1	2	3
н181	н182	В северо-восточном направлении по границе земельного участка с кадастровым номером 64:50:020826:85
н182	н183	В северо-восточном направлении по границе земельного участка с кадастровым номером 64:50:020826:85
н183	н184	В северо-восточном направлении по границе земельного участка с кадастровым номером 64:50:020826:85
н184	н185	В северо-восточном направлении по границе земельного участка с кадастровым номером 64:50:020826:85
н185	н186	В северо-восточном направлении по границе земельного участка с кадастровым номером 64:50:020826:85
н186	н187	В северо-восточном направлении по границе земельного участка с кадастровым номером 64:50:020826:85
н187	н66	В северо-восточном направлении по границе земельного участка с кадастровым номером 64:50:020826:85
н188	н189	В юго-восточном направлении по пер. Восточному от пересечения с ул. Смоленской до пересечения с 1-м Казанским проездом
н189	н190	В юго-восточном направлении по пер. Восточному от пересечения 1-м Казанским проездом до пересечения с ул. 2-я Ленинградская
н190	н191	В юго-восточном направлении по пер. Восточному от пересечения с ул. 2-я Ленинградская
н191	н192	В юго-восточном направлении по пер. Восточному вдоль границ земельного участка с кадастровым номером 64:50:020842:6
н192	н193	В юго-восточном направлении по пер. Восточному вдоль границ земельного участка с кадастровым номером 64:50:020842:6
н193	н194	В юго-восточном направлении по пер. Восточному вдоль границ земельного участка с кадастровым номером 64:50:020842:6
н194	н195	В юго-восточном направлении по границе земельного участка с кадастровым номером 64:50:020842:110
н195	н196	В юго-западном направлении по границе земельного участка с кадастровым номером 64:50:020842:110
н196	н197	В юго-восточном направлении по границе земельного участка с кадастровым номером 64:50:020842:110
н197	н198	В юго-западном направлении по границе земельного участка с кадастровым номером 64:50:020842:110
н198	н199	В юго-западном направлении по ул. Колотилова вдоль границ земельного участка с кадастровым номером 64:50:020842:110
н199	н200	В юго-западном направлении по ул. Колотилова вдоль границ земельного участка с кадастровым номером 64:50:020842:110
н200	н201	В юго-западном направлении по ул. Колотилова вдоль границ земельного участка с кадастровым номером 64:50:020842:110
н201	н202	В северо-западном направлении по ул. Колотилова вдоль границ земельного участка с кадастровым номером 64:50:020842:971
н202	н203	В юго-западном направлении по ул. Колотилова вдоль границ земельного участка с кадастровым номером 64:50:020842:971
н203	н204	В юго-западном направлении по от границ земельного участка с кадастровым номером 64:50:020842:971 до границ земельного участка с кадастровым номером 64:50:020842:111
н204	н205	В северо-западном направлении по границе земельного участка с кадастровым номером 64:50:020842:111

Текстовое описание местоположения границ населенных пунктов, территориальных зон, особо охраняемых природных территорий, зон с особыми условиями использования территорий

Прохождение границы		Описание прохождения границы
от точки	до точки	
1	2	3
н205	н206	В северо-западном направлении по границе земельного участка с кадастровым номером 64:50:020842:111
н206	н207	В северо-западном направлении по границе земельного участка с кадастровым номером 64:50:020842:111
н207	н208	В северо-западном направлении по границе земельного участка с кадастровым номером 64:50:020842:111
н208	н209	В северо-восточном направлении по вдоль территории ГСК Лада-3
н209	н210	В северо-западном направлении по вдоль территории ГСК Лада-3
н210	н211	В северо-западном направлении по вдоль территории ГСК Лада-3
н211	н212	В юго-западном направлении по границе земельного участка с кадастровым номером 64:50:020842:6
н212	н213	В юго-западном направлении по границе земельного участка с кадастровым номером 64:50:020842:6
н213	н214	В юго-западном направлении по границе земельного участка с кадастровым номером 64:50:020842:6
н214	н215	В юго-западном направлении по границе земельного участка с кадастровым номером 64:50:020842:6
н215	н216	В юго-западном направлении по границе земельного участка с кадастровым номером 64:50:020842:6
н216	н217	В юго-западном направлении по границе земельного участка с кадастровым номером 64:50:020842:6
н217	н218	В северо-западном направлении по границе земельного участка с кадастровым номером 64:50:020842:6
н218	н219	В юго-западном направлении по границе земельного участка с кадастровым номером 64:50:020842:2
н219	н220	В юго-западном направлении по границе земельного участка с кадастровым номером 64:50:020842:2
н220	н221	В юго-западном направлении по границе земельного участка с кадастровым номером 64:50:020842:2
н221	н222	В юго-западном направлении по границе земельного участка с кадастровым номером 64:50:020842:2
н222	н223	В южном направлении по границе земельного участка с кадастровым номером 64:50:020842:2
н223	н224	В юго-восточном направлении по границе земельного участка с кадастровым номером 64:50:020842:2
н224	н225	В юго-западном направлении по границе земельного участка с кадастровым номером 64:50:020842:2
н225	н226	В северо-западном направлении по границе земельного участка с кадастровым номером 64:50:020842:2
н226	н227	В северо-западном направлении по границе земельного участка с кадастровым номером 64:50:020842:2
н227	н228	В северо-западном направлении по границе земельного участка с кадастровым номером 64:50:020842:2
н228	н229	В северо-западном направлении по границе земельного участка с кадастровым номером 64:50:020842:2
н229	н230	В северо-западном направлении по границе земельного участка с кадастровым номером 64:50:020842:2
н230	н231	В северо-западном направлении по границе земельного участка с кадастровым номером 64:50:020842:2

Текстовое описание местоположения границ населенных пунктов, территориальных зон, особо охраняемых природных территорий, зон с особыми условиями использования территорий

Прохождение границы		Описание прохождения границы
от точки	до точки	
1	2	3
н231	н232	В северо-западном направлении по границе земельного участка с кадастровым номером 64:50:020842:2
н232	н233	В северо-западном направлении по границе земельного участка с кадастровым номером 64:50:020842:2
н233	н234	В северо-западном направлении по границе земельного участка с кадастровым номером 64:50:020842:2
н234	н235	В северо-западном направлении по границе земельного участка с кадастровым номером 64:50:020842:2
н235	н236	В северо-западном направлении по границе земельного участка с кадастровым номером 64:50:020842:2
н236	н237	В северо-западном направлении по границе земельного участка с кадастровым номером 64:50:020842:2
н237	н238	В северо-восточном направлении по границе земельного участка с кадастровым номером 64:50:020842:2
н238	н239	В северо-западном направлении вдоль границ земельного участка с кадастровым номером 64:50:020842:2 до пересечения с ул. 2-я Ленинградская
н239	н240	В юго-западном направлении по ул. 2-я Ленинградская
н240	н241	В юго-западном направлении по ул. 2-я Ленинградская
н241	н242	В северо-западном направлении по ул. М. Расковой
н242	н243	В северо-западном направлении по ул. М. Расковой
н243	н244	В северо-западном направлении по ул. М. Расковой
н244	н245	В северо-западном направлении по ул. М. Расковой до границ земельного участка с кадастровым номером 64:50:020826:707
н245	н246	В северо-западном направлении по границе земельного участка с кадастровым номером 64:50:020826:707
н246	н247	В северо-западном направлении по границе земельного участка с кадастровым номером 64:50:020826:707
н247	н248	В северо-западном направлении по границе земельного участка с кадастровым номером 64:50:020826:707
н248	н249	В северо-западном направлении по границе земельного участка с кадастровым номером 64:50:020826:707
н249	н250	В северо-западном направлении по границе земельного участка с кадастровым номером 64:50:020826:707
н250	н251	В северо-западном направлении по границе земельного участка с кадастровым номером 64:50:020826:707
н251	н252	В северо-западном направлении по границе земельного участка с кадастровым номером 64:50:020826:707
н252	н253	В северо-восточном направлении по границе земельного участка с кадастровым номером 64:50:020826:1752
н253	н254	В северо-восточном направлении по границе земельного участка с кадастровым номером 64:50:020826:1752
н254	н255	В северо-западном направлении по границе земельного участка с кадастровым номером 64:50:020826:1752
н255	н256	В северо-восточном направлении по границе земельного участка с кадастровым номером 64:50:020826:1752
н256	н257	В юго-восточном направлении по границе земельного участка с кадастровым номером 64:50:020826:1908

Текстовое описание местоположения границ населенных пунктов, территориальных зон, особо охраняемых природных территорий, зон с особыми условиями использования территорий		
Прохождение границы		**Описание прохождения границы**
от точки	**до точки**	
1	**2**	**3**
н257	н258	В юго-восточном направлении по границе земельного участка с кадастровым номером 64:50:020826:1908
н258	н259	В северо-восточном направлении по границе земельного участка с кадастровым номером 64:50:020826:1908
н259	н260	В северо-восточном направлении по границе земельного участка с кадастровым номером 64:50:020826:1908
н260	н261	В северо-восточном направлении по границе земельного участка с кадастровым номером 64:50:020826:1908
н261	н262	В северо-восточном направлении по границе земельного участка с кадастровым номером 64:50:020826:1751
н262	н263	В северо-восточном направлении по границе земельного участка с кадастровым номером 64:50:020826:1751
н263	н264	В северо-восточном направлении по границе земельного участка с кадастровым номером 64:50:020826:1751
н264	н265	В северо-восточном направлении по границе земельного участка с кадастровым номером 64:50:020826:1751
н265	н266	В северо-восточном направлении по границе земельного участка с кадастровым номером 64:50:020826:1751
н266	н267	В северо-восточном направлении по границе земельного участка с кадастровым номером 64:50:020826:1751
н267	н268	В северо-восточном направлении по границе земельного участка с кадастровым номером 64:50:020826:1751
н268	н269	В северо-восточном направлении по границе земельного участка с кадастровым номером 64:50:020826:1751
н269	н270	В северо-восточном направлении по границе земельного участка с кадастровым номером 64:50:020826:1751
н270	н271	В северо-восточном направлении по границе земельного участка с кадастровым номером 64:50:020826:1751
н271	н272	В северо-восточном направлении по границе земельного участка с кадастровым номером 64:50:020826:1751
н272	н273	В северо-восточном направлении по границе земельного участка с кадастровым номером 64:50:020826:1751
н273	н274	В северо-восточном направлении по границе земельного участка с кадастровым номером 64:50:020826:1751
н274	н275	В северо-восточном направлении по границе земельного участка с кадастровым номером 64:50:020826:1751
н275	н276	В северо-восточном направлении по границе земельного участка с кадастровым номером 64:50:020826:1751
н276	н277	В северо-восточном направлении по границе земельного участка с кадастровым номером 64:50:020826:1751
н277	н278	В северо-восточном направлении по границе земельного участка с кадастровым номером 64:50:020826:1751
н278	н279	В северо-восточном направлении по границе земельного участка с кадастровым номером 64:50:020826:1751
н279	н280	В северо-восточном направлении по границе земельного участка с кадастровым номером 64:50:020826:1751
н280	н281	В северо-восточном направлении по границе земельного участка с кадастровым номером 64:50:020826:1751
н281	н282	В северо-восточном направлении по границе земельного участка с кадастровым номером 64:50:020826:1751

Текстовое описание местоположения границ населенных пунктов, территориальных зон, особо охраняемых природных территорий, зон с особыми условиями использования территорий		
Прохождение границы		**Описание прохождения границы**
от точки	**до точки**	
1	**2**	**3**
н282	н283	В северо-восточном направлении по границе земельного участка с кадастровым номером 64:50:020826:1751
н283	н284	В северо-восточном направлении по границе земельного участка с кадастровым номером 64:50:020826:1751
н284	н285	В северо-восточном направлении по границе земельного участка с кадастровым номером 64:50:020826:1751
н285	н286	В северо-восточном направлении по границе земельного участка с кадастровым номером 64:50:020826:1751
н286	н287	В северо-восточном направлении по границе земельного участка с кадастровым номером 64:50:020826:1751
н287	н288	В северо-восточном направлении по границе земельного участка с кадастровым номером 64:50:020826:1751
н288	н289	В северо-восточном направлении по границе земельного участка с кадастровым номером 64:50:020826:1751
н289	н290	В северо-восточном направлении по границе земельного участка с кадастровым номером 64:50:020826:1751
н290	н291	В северо-восточном направлении по границе земельного участка с кадастровым номером 64:50:020826:1751
н291	н292	В северо-восточном направлении по границе земельного участка с кадастровым номером 64:50:020826:1751
н292	н293	В юго-восточном направлении по границе земельного участка с кадастровым номером 64:50:020826:1751
н293	н294	В юго-восточном направлении по границе земельного участка с кадастровым номером 64:50:020826:1751
н294	н295	В северо-восточном направлении по границе земельного участка с кадастровым номером 64:50:020826:1751
н295	н296	В юго-восточном направлении по границе земельного участка с кадастровым номером 64:50:020826:1751
н296	н297	В северо-восточном направлении по границе земельного участка с кадастровым номером 64:50:020826:1751
н297	н298	В северо-восточном направлении по границе земельного участка с кадастровым номером 64:50:020826:1751
н298	н299	В северо-восточном направлении по границе земельного участка с кадастровым номером 64:50:020826:1751
н299	н300	В юго-восточном направлении по границе земельного участка с кадастровым номером 64:50:020826:1751
н300	н301	В юго-восточном направлении по границе земельного участка с кадастровым номером 64:50:020826:1915
н301	н302	В северо-восточном направлении по границе земельного участка с кадастровым номером 64:50:020826:1915
н302	н303	В северо-западном направлении по границе земельного участка с кадастровым номером 64:50:020826:1915
н303	н304	В северо-западном направлении по границе земельного участка с кадастровым номером 64:50:020826:1751
н304	н305	В северо-западном направлении по границе земельного участка с кадастровым номером 64:50:020826:1751
н305	н306	В северо-западном направлении по границе земельного участка с кадастровым номером 64:50:020826:1751
н306	н307	В северо-восточном направлении по границе земельного участка с кадастровым номером 64:50:020826:1751

Текстовое описание местоположения границ населенных пунктов, территориальных зон, особо охраняемых природных территорий, зон с особыми условиями использования территорий

Прохождение границы		Описание прохождения границы
от точки	до точки	
1	2	3
н307	н308	В северо-восточном направлении по границе земельного участка с кадастровым номером 64:50:020826:1751
н308	н309	В северо-западном направлении по границе земельного участка с кадастровым номером 64:50:020826:1751
н309	н310	В северо-восточном направлении по границе земельного участка с кадастровым номером 64:50:020826:1751
н310	н311	В северо-западном направлении по границе земельного участка с кадастровым номером 64:50:020826:1751
н311	н312	В юго-западном направлении по границе земельного участка с кадастровым номером 64:50:020826:1751
н312	н313	В северо-западном направлении по границе земельного участка с кадастровым номером 64:50:020826:1751
н313	н314	В северо-западном направлении по границе земельного участка с кадастровым номером 64:50:020826:1751
н314	н315	В юго-западном направлении по границе земельного участка с кадастровым номером 64:50:020826:1751
н315	н316	В юго-западном направлении по границе земельного участка с кадастровым номером 64:50:020826:1751
н316	н317	В северо-западном направлении по границе земельного участка с кадастровым номером 64:50:020826:1751
н317	н318	В северо-западном направлении по границе земельного участка с кадастровым номером 64:50:020826:1751
н318	н319	В северо-западном направлении по границе земельного участка с кадастровым номером 64:50:020826:1751
н319	н320	В северо-западном направлении по границе земельного участка с кадастровым номером 64:50:020826:1751
н320	н321	В северо-западном направлении по границе земельного участка с кадастровым номером 64:50:020826:1751
н321	н322	В северо-западном направлении по границе земельного участка с кадастровым номером 64:50:020826:1751
н322	н323	В северо-восточном направлении по границе земельного участка с кадастровым номером 64:50:020826:1252
н323	н324	В северо-восточном направлении по границе земельного участка с кадастровым номером 64:50:020826:1252
н324	н325	В северо-восточном направлении по границе земельного участка с кадастровым номером 64:50:020826:1253
н325	н326	В северо-восточном направлении по границе земельного участка с кадастровым номером 64:50:020826:1253
н326	н327	В северо-восточном направлении по границе земельного участка с кадастровым номером 64:50:020826:1253
н327	н328	В северо-восточном направлении по границе земельного участка с кадастровым номером 64:50:020826:1253
н328	н329	В северо-восточном направлении по границе земельного участка с кадастровым номером 64:50:020826:1253
н329	н330	В северо-восточном направлении по границе земельного участка с кадастровым номером 64:50:020826:1253
н330	н331	В северо-восточном направлении по границе земельного участка с кадастровым номером 64:50:020826:1253
н331	н332	В северо-восточном направлении по границе земельного участка с кадастровым номером 64:50:020826:1253

Текстовое описание местоположения границ населенных пунктов, территориальных зон, особо охраняемых природных территорий, зон с особыми условиями использования территорий

Прохождение границы		Описание прохождения границы
от точки	до точки	
1	2	3
н332	н333	В северо-восточном направлении по границе земельного участка с кадастровым номером 64:50:020826:1253
н333	н334	В северо-восточном направлении по границе земельного участка с кадастровым номером 64:50:020826:1253
н334	н188	В северо-восточном направлении по границе земельного участка с кадастровым номером 64:50:020826:1253
н335	н336	В северо-западном направлении по ул. М. Рассковой до пересечения с ул. 2-я Ленинградская
н336	н337	В северо-восточном направлении по ул. 2-я Ленинградская от пересечения с ул. М. Расковой
н337	н338	В юго-восточном направлении от ул. 2-я Ленинградская до земельного участка по адресу: ул. М. Расковой, 21
н338	н335	В юго-западном направлении от земельного участка по адресу: ул. М. Расковой, 21 до ул. М. Расковой

Лист N

ОПИСАНИЕ МЕСТОПОЛОЖЕНИЯ ГРАНИЦ

Территориальная зона жилой застройки второго типа (Ж-2/17) муниципального образования город Энгельс Энгельсского муниципального района Саратовской области

План границ объекта

Используемые условные знаки и обозначения

- Граница территориальной зоны, установленная (уточненная)
- Граница территориальной зоны, существующая
- характерные точки границ
- 11 -Надписи номеров существующих характерных точек
- н1 -Надписи номеров вновь образованных характерных точек
- 1 -Надписи номеров существующих характерных точек, которые ликвидируются

Масштаб 1:8000

Подпись _____ (_____)

Дата "___" _____ 2020 г.

Место для оттиска печати (при наличии) лица, составившего карту описание местоположения границ объекта

Приложение 11
к Решению Собрания депутатов Энгельсского муниципального района
от 29 июля 2020 года № 99/15-2020

ТОМ Ж-2/20

ОПИСАНИЕ МЕСТОПОЛОЖЕНИЯ ГРАНИЦ

Территориальная зона жилой застройки второго типа (Ж-2), участок Ж-2/20 муниципального образования город Энгельс Энгельсского муниципального района Саратовской области

(наименование объекта, местоположение границ которого описано (далее - объект))

Раздел 1

Сведения об объекте

№ п/п	Характеристики объекта	Описание характеристик
1	2	3
1.	Местоположение объекта	Саратовская область, город Энгельс
2.	Площадь объекта +/- величина погрешности определения площади (Р +/- Дельта Р)	679875 +/- 205 м²
3.	Иные характеристики объекта	-

Раздел 2

Сведения о местоположении границ объекта

1. Система координат -

2. Сведения о характерных точках границ объекта

Обозначение характерных точек границ	Координаты, м		Метод определения координат характерной точки	Средняя квадратическая погрешность положения характерной точки (Mt), м	Описание обозначения точки на местности (при наличии)
	X	Y			
1	2	3	4	5	6
-	-	-	-	-	-

3. Сведения о характерных точках части (частей) границы объекта

Обозначение характерных точек части границы	Координаты, м		Метод определения координат характерной точки	Средняя квадратическая погрешность положения характерной точки (Mt), м	Описание обозначения точки на местности (при наличии)
	X	Y			
1	2	3	4	5	6
-	-	-	-	-	-

Раздел 3

Сведения о местоположении измененных (уточненных) границ объекта

1. Система координат МСК-64

2. Сведения о характерных точках границ объекта

Обозначение характерных точек границ	Существующие координаты, м		Измененные (уточненные) координаты, м		Метод определения координат характерной точки	Средняя квадратическая погрешность положения характерной точки (Mt), м	Описание обозначения точки на местности (при наличии)
	X	Y	X	Y			
1	2	3	4	5	6	7	8
н1	0.00	0.00	492830.91	2304947.29	Геодезический метод	0.10	-
н2	0.00	0.00	492758.72	2305061.05	Геодезический метод	0.10	-
н3	0.00	0.00	492734.67	2305101.33	Геодезический метод	0.10	-
н4	0.00	0.00	492727.37	2305096.85	Геодезический метод	0.10	-
н5	0.00	0.00	492723.95	2305094.75	Геодезический метод	0.10	-
н6	0.00	0.00	492710.54	2305086.38	Геодезический метод	0.10	-
н7	0.00	0.00	492707.58	2305084.15	Геодезический метод	0.10	-
н8	0.00	0.00	492686.63	2305070.89	Геодезический метод	0.10	-
н9	0.00	0.00	492671.63	2305093.79	Геодезический метод	0.10	-
н10	0.00	0.00	492687.81	2305104.54	Геодезический метод	0.10	-
н11	0.00	0.00	492690.13	2305101.03	Геодезический метод	0.10	-
н12	0.00	0.00	492715.07	2305116.26	Геодезический метод	0.10	-
н13	0.00	0.00	492716.36	2305117.02	Геодезический метод	0.10	-
н14	0.00	0.00	492716.44	2305116.90	Геодезический метод	0.10	-
н15	0.00	0.00	492722.94	2305120.99	Геодезический метод	0.10	-
н16	0.00	0.00	492663.43	2305220.69	Геодезический метод	0.10	-
н17	0.00	0.00	492633.67	2305209.55	Геодезический метод	0.10	-
н18	0.00	0.00	492601.42	2305197.49	Геодезический метод	0.10	-
н19	0.00	0.00	492549.91	2305178.21	Геодезический метод	0.10	-
н20	0.00	0.00	492499.80	2305159.45	Геодезический метод	0.10	-
н21	0.00	0.00	492488.37	2305155.18	Геодезический метод	0.10	-
н22	0.00	0.00	492425.91	2305257.29	Геодезический метод	0.10	-

2. Сведения о характерных точках границ объекта

Обозначение характерных точек границ	Существующие координаты, м		Измененные (уточненные) координаты, м		Метод определения координат характерной точки	Средняя квадратическая погрешность положения характерной точки (Mt), м	Описание обозначения точки на местности (при наличии)
	X	Y	X	Y			
1	2	3	4	5	6	7	8
н23	0.00	0.00	492412.66	2305254.38	Геодезический метод	0.10	-
н24	0.00	0.00	492311.62	2305232.22	Геодезический метод	0.10	-
н25	0.00	0.00	492314.84	2305217.53	Геодезический метод	0.10	-
н26	0.00	0.00	492316.23	2305211.69	Геодезический метод	0.10	-
н27	0.00	0.00	492322.89	2305183.89	Геодезический метод	0.10	-
н28	0.00	0.00	492320.10	2305182.61	Геодезический метод	0.10	-
н29	0.00	0.00	492320.58	2305181.44	Геодезический метод	0.10	-
н30	0.00	0.00	492323.40	2305174.34	Геодезический метод	0.10	-
н31	0.00	0.00	492327.94	2305176.56	Геодезический метод	0.10	-
н32	0.00	0.00	492329.54	2305177.34	Геодезический метод	0.10	-
н33	0.00	0.00	492333.50	2305169.08	Геодезический метод	0.10	-
н34	0.00	0.00	492355.90	2305179.24	Геодезический метод	0.10	-
н35	0.00	0.00	492362.72	2305164.25	Геодезический метод	0.10	-
н36	0.00	0.00	492362.79	2305164.27	Геодезический метод	0.10	-
н37	0.00	0.00	492362.95	2305163.88	Геодезический метод	0.10	-
н38	0.00	0.00	492364.48	2305162.18	Геодезический метод	0.10	-
н39	0.00	0.00	492361.15	2305160.60	Геодезический метод	0.10	-
н40	0.00	0.00	492359.27	2305149.18	Геодезический метод	0.10	-
н41	0.00	0.00	492357.54	2305137.67	Геодезический метод	0.10	-
н42	0.00	0.00	492356.56	2305133.28	Геодезический метод	0.10	-
н43	0.00	0.00	492349.77	2305130.36	Геодезический метод	0.10	-
н44	0.00	0.00	492354.54	2305120.94	Геодезический метод	0.10	-
н45	0.00	0.00	492327.32	2305107.69	Геодезический метод	0.10	-
н46	0.00	0.00	492324.05	2305105.80	Геодезический метод	0.10	-
н47	0.00	0.00	492319.47	2305103.10	Геодезический метод	0.10	-
н48	0.00	0.00	492320.88	2305100.73	Геодезический метод	0.10	-

2. Сведения о характерных точках границ объекта

Обозначение характерных точек границ	Существующие координаты, м		Измененные (уточненные) координаты, м		Метод определения координат характерной точки	Средняя квадратическая погрешность положения характерной точки (Mt), м	Описание обозначения точки на местности (при наличии)
	X	Y	X	Y			
1	2	3	4	5	6	7	8
н49	0.00	0.00	492317.59	2305098.80	Геодезический метод	0.10	-
н50	0.00	0.00	492316.19	2305101.17	Геодезический метод	0.10	-
н51	0.00	0.00	492312.67	2305099.10	Геодезический метод	0.10	-
н52	0.00	0.00	492312.33	2305099.68	Геодезический метод	0.10	-
н53	0.00	0.00	492312.70	2305094.06	Геодезический метод	0.10	-
н54	0.00	0.00	492311.56	2305092.35	Геодезический метод	0.10	-
н55	0.00	0.00	492297.96	2305080.82	Геодезический метод	0.10	-
н56	0.00	0.00	492294.88	2305082.08	Геодезический метод	0.10	-
н57	0.00	0.00	492280.51	2305088.17	Геодезический метод	0.10	-
н58	0.00	0.00	492276.87	2305089.78	Геодезический метод	0.10	-
н59	0.00	0.00	492274.84	2305090.57	Геодезический метод	0.10	-
н60	0.00	0.00	492271.36	2305092.09	Геодезический метод	0.10	-
н61	0.00	0.00	492267.52	2305094.21	Геодезический метод	0.10	-
н62	0.00	0.00	492265.39	2305095.92	Геодезический метод	0.10	-
н63	0.00	0.00	492262.35	2305099.36	Геодезический метод	0.10	-
н64	0.00	0.00	492258.30	2305103.28	Геодезический метод	0.10	-
н65	0.00	0.00	492250.17	2305113.51	Геодезический метод	0.10	-
н66	0.00	0.00	492244.35	2305120.84	Геодезический метод	0.10	-
н67	0.00	0.00	492240.06	2305125.43	Геодезический метод	0.10	-
н68	0.00	0.00	492238.08	2305124.42	Геодезический метод	0.10	-
н69	0.00	0.00	492232.97	2305122.28	Геодезический метод	0.10	-
н70	0.00	0.00	492232.82	2305121.94	Геодезический метод	0.10	-
н71	0.00	0.00	492211.20	2305110.81	Геодезический метод	0.10	-
н72	0.00	0.00	492211.23	2305110.70	Геодезический метод	0.10	-
н73	0.00	0.00	492197.98	2305106.75	Геодезический метод	0.10	-
н74	0.00	0.00	492198.34	2305105.61	Геодезический метод	0.10	-

2. Сведения о характерных точках границ объекта

Обозначение характерных точек границ	Существующие координаты, м		Измененные (уточненные) координаты, м		Метод определения координат характерной точки	Средняя квадратическая погрешность положения характерной точки (Mt), м	Описание обозначения точки на местности (при наличии)
	X	Y	X	Y			
1	2	3	4	5	6	7	8
н75	0.00	0.00	492190.51	2305103.54	Геодезический метод	0.10	-
н76	0.00	0.00	492189.77	2305105.79	Геодезический метод	0.10	-
н77	0.00	0.00	492183.13	2305104.14	Геодезический метод	0.10	-
н78	0.00	0.00	492181.56	2305109.48	Геодезический метод	0.10	-
н79	0.00	0.00	492180.59	2305112.45	Геодезический метод	0.10	-
н80	0.00	0.00	492180.15	2305114.35	Геодезический метод	0.10	-
н81	0.00	0.00	492178.76	2305120.63	Геодезический метод	0.10	-
н82	0.00	0.00	492177.29	2305126.64	Геодезический метод	0.10	-
н83	0.00	0.00	492174.96	2305126.22	Геодезический метод	0.10	-
н84	0.00	0.00	492174.92	2305126.51	Геодезический метод	0.10	-
н85	0.00	0.00	492169.30	2305125.43	Геодезический метод	0.10	-
н86	0.00	0.00	492169.23	2305125.97	Геодезический метод	0.10	-
н87	0.00	0.00	492168.80	2305126.07	Геодезический метод	0.10	-
н88	0.00	0.00	492165.98	2305125.35	Геодезический метод	0.10	-
н89	0.00	0.00	492160.67	2305125.10	Геодезический метод	0.10	-
н90	0.00	0.00	492155.92	2305124.02	Геодезический метод	0.10	-
н91	0.00	0.00	492155.19	2305127.03	Геодезический метод	0.10	-
н92	0.00	0.00	492152.04	2305127.10	Геодезический метод	0.10	-
н93	0.00	0.00	492148.82	2305127.42	Геодезический метод	0.10	-
н94	0.00	0.00	492148.50	2305128.74	Геодезический метод	0.10	-
н95	0.00	0.00	492149.25	2305128.83	Геодезический метод	0.10	-
н96	0.00	0.00	492147.08	2305140.30	Геодезический метод	0.10	-
н97	0.00	0.00	492160.41	2305144.00	Геодезический метод	0.10	-
н98	0.00	0.00	492177.46	2305148.73	Геодезический метод	0.10	-
н99	0.00	0.00	492169.18	2305201.00	Геодезический метод	0.10	-
н100	0.00	0.00	492042.87	2305173.31	Геодезический метод	0.10	-

2. Сведения о характерных точках границ объекта

Обозначение характерных точек границ	Существующие координаты, м		Измененные (уточненные) координаты, м		Метод определения координат характерной точки	Средняя квадратическая погрешность положения характерной точки (Mt), м	Описание обозначения точки на местности (при наличии)
	X	Y	X	Y			
1	2	3	4	5	6	7	8
н101	0.00	0.00	492041.85	2305179.80	Геодезический метод	0.10	-
н102	0.00	0.00	492041.28	2305179.65	Геодезический метод	0.10	-
н103	0.00	0.00	492040.76	2305181.58	Геодезический метод	0.10	-
н104	0.00	0.00	492041.54	2305181.79	Геодезический метод	0.10	-
н105	0.00	0.00	492041.03	2305185.01	Геодезический метод	0.10	-
н106	0.00	0.00	492040.67	2305186.28	Геодезический метод	0.10	-
н107	0.00	0.00	492040.27	2305187.30	Геодезический метод	0.10	-
н108	0.00	0.00	492039.85	2305188.20	Геодезический метод	0.10	-
н109	0.00	0.00	492039.37	2305189.51	Геодезический метод	0.10	-
н110	0.00	0.00	492038.57	2305192.72	Геодезический метод	0.10	-
н111	0.00	0.00	492036.62	2305200.25	Геодезический метод	0.10	-
н112	0.00	0.00	492036.61	2305200.59	Геодезический метод	0.10	-
н113	0.00	0.00	492035.68	2305204.97	Геодезический метод	0.10	-
н114	0.00	0.00	492036.12	2305205.02	Геодезический метод	0.10	-
н115	0.00	0.00	492035.53	2305207.47	Геодезический метод	0.10	-
н116	0.00	0.00	492037.85	2305208.09	Геодезический метод	0.10	-
н117	0.00	0.00	492030.10	2305236.04	Геодезический метод	0.10	-
н118	0.00	0.00	492027.63	2305235.41	Геодезический метод	0.10	-
н119	0.00	0.00	492020.45	2305233.55	Геодезический метод	0.10	-
н120	0.00	0.00	492017.05	2305245.87	Геодезический метод	0.10	-
н121	0.00	0.00	492016.95	2305246.22	Геодезический метод	0.10	-
н122	0.00	0.00	492013.85	2305245.38	Геодезический метод	0.10	-
н123	0.00	0.00	492013.81	2305245.41	Геодезический метод	0.10	-
н124	0.00	0.00	492012.90	2305245.19	Геодезический метод	0.10	-
н125	0.00	0.00	492012.84	2305244.98	Геодезический метод	0.10	-
н126	0.00	0.00	492009.77	2305243.90	Геодезический метод	0.10	-

2. Сведения о характерных точках границ объекта

Обозначение характерных точек границ	Существующие координаты, м		Измененные (уточненные) координаты, м		Метод определения координат характерной точки	Средняя квадратическая погрешность положения характерной точки (Mt), м	Описание обозначения точки на местности (при наличии)
	X	Y	X	Y			
1	2	3	4	5	6	7	8
н127	0.00	0.00	492009.50	2305243.84	Геодезический метод	0.10	-
н128	0.00	0.00	492007.28	2305249.24	Геодезический метод	0.10	-
н129	0.00	0.00	491996.83	2305277.89	Геодезический метод	0.10	-
н130	0.00	0.00	491994.89	2305283.70	Геодезический метод	0.10	-
н131	0.00	0.00	491993.70	2305286.91	Геодезический метод	0.10	-
н132	0.00	0.00	491993.80	2305286.95	Геодезический метод	0.10	-
н133	0.00	0.00	491992.70	2305289.56	Геодезический метод	0.10	-
н134	0.00	0.00	491992.67	2305289.66	Геодезический метод	0.10	-
н135	0.00	0.00	492002.57	2305292.71	Геодезический метод	0.10	-
н136	0.00	0.00	492005.40	2305293.58	Геодезический метод	0.10	-
н137	0.00	0.00	492005.35	2305293.73	Геодезический метод	0.10	-
н138	0.00	0.00	492010.25	2305295.22	Геодезический метод	0.10	-
н139	0.00	0.00	492027.56	2305300.25	Геодезический метод	0.10	-
н140	0.00	0.00	492030.42	2305301.05	Геодезический метод	0.10	-
н141	0.00	0.00	492039.25	2305303.52	Геодезический метод	0.10	-
н142	0.00	0.00	492039.33	2305303.28	Геодезический метод	0.10	-
н143	0.00	0.00	492040.54	2305303.66	Геодезический метод	0.10	-
н144	0.00	0.00	492040.82	2305303.76	Геодезический метод	0.10	-
н145	0.00	0.00	492040.39	2305305.23	Геодезический метод	0.10	-
н146	0.00	0.00	492043.91	2305306.31	Геодезический метод	0.10	-
н147	0.00	0.00	492043.79	2305306.72	Геодезический метод	0.10	-
н148	0.00	0.00	492039.01	2305319.85	Геодезический метод	0.10	-
н149	0.00	0.00	492036.47	2305325.70	Геодезический метод	0.10	-
н150	0.00	0.00	492034.97	2305329.12	Геодезический метод	0.10	-
н151	0.00	0.00	492034.12	2305331.05	Геодезический метод	0.10	-
н152	0.00	0.00	492032.55	2305334.72	Геодезический метод	0.10	-

2. Сведения о характерных точках границ объекта

Обозначение характерных точек границ	Существующие координаты, м		Измененные (уточненные) координаты, м		Метод определения координат характерной точки	Средняя квадратическая погрешность положения характерной точки (Mt), м	Описание обозначения точки на местности (при наличии)
	X	Y	X	Y			
1	2	3	4	5	6	7	8
н153	0.00	0.00	492031.88	2305337.08	Геодезический метод	0.10	-
н154	0.00	0.00	492031.31	2305339.15	Геодезический метод	0.10	-
н155	0.00	0.00	492031.64	2305339.43	Геодезический метод	0.10	-
н156	0.00	0.00	492028.44	2305347.22	Геодезический метод	0.10	-
н157	0.00	0.00	492027.57	2305346.75	Геодезический метод	0.10	-
н158	0.00	0.00	492027.54	2305346.82	Геодезический метод	0.10	-
н159	0.00	0.00	492023.28	2305345.27	Геодезический метод	0.10	-
н160	0.00	0.00	492013.94	2305371.23	Геодезический метод	0.10	-
н161	0.00	0.00	491680.77	2305266.64	Геодезический метод	0.10	-
н162	0.00	0.00	491583.93	2305327.24	Геодезический метод	0.10	-
н163	0.00	0.00	491682.42	2305430.65	Геодезический метод	0.10	-
н164	0.00	0.00	492106.95	2305532.71	Геодезический метод	0.10	-
н165	0.00	0.00	492154.63	2305415.41	Геодезический метод	0.10	-
н166	0.00	0.00	492154.64	2305415.40	Геодезический метод	0.10	-
н167	0.00	0.00	492161.97	2305392.51	Геодезический метод	0.10	-
н168	0.00	0.00	492267.52	2305424.02	Геодезический метод	0.10	-
н169	0.00	0.00	492294.56	2305440.29	Геодезический метод	0.10	-
н170	0.00	0.00	492337.39	2305451.78	Геодезический метод	0.10	-
н171	0.00	0.00	492334.85	2305458.26	Геодезический метод	0.10	-
н172	0.00	0.00	492334.01	2305462.15	Геодезический метод	0.10	-
н173	0.00	0.00	492333.96	2305462.39	Геодезический метод	0.10	-
н174	0.00	0.00	492343.78	2305464.83	Геодезический метод	0.10	-
н175	0.00	0.00	492345.19	2305463.91	Геодезический метод	0.10	-
н176	0.00	0.00	492348.07	2305464.42	Геодезический метод	0.10	-
н177	0.00	0.00	492425.69	2305482.28	Геодезический метод	0.10	-
н178	0.00	0.00	492563.32	2305508.25	Геодезический метод	0.10	-

2. Сведения о характерных точках границ объекта

Обозначение характерных точек границ	Существующие координаты, м		Измененные (уточненные) координаты, м		Метод определения координат характерной точки	Средняя квадратическая погрешность положения характерной точки (Mt), м	Описание обозначения точки на местности (при наличии)
	X	Y	X	Y			
1	2	3	4	5	6	7	8
н179	0.00	0.00	492577.46	2305512.39	Геодезический метод	0.10	-
н180	0.00	0.00	492646.02	2305532.40	Геодезический метод	0.10	-
н181	0.00	0.00	492724.10	2305555.20	Геодезический метод	0.10	-
н182	0.00	0.00	492779.41	2305571.35	Геодезический метод	0.10	-
н183	0.00	0.00	492746.54	2305701.88	Геодезический метод	0.10	-
н184	0.00	0.00	492296.77	2305583.64	Геодезический метод	0.10	-
н185	0.00	0.00	492106.96	2305532.72	Геодезический метод	0.10	-
н186	0.00	0.00	492028.55	2305701.60	Геодезический метод	0.10	-
н187	0.00	0.00	491985.34	2305785.98	Геодезический метод	0.10	-
н188	0.00	0.00	491950.89	2305861.24	Геодезический метод	0.10	-
н189	0.00	0.00	491947.14	2305869.44	Геодезический метод	0.10	-
н190	0.00	0.00	491916.20	2305934.99	Геодезический метод	0.10	-
н191	0.00	0.00	491796.95	2306022.29	Геодезический метод	0.10	-
н192	0.00	0.00	491712.06	2306085.07	Геодезический метод	0.10	-
н193	0.00	0.00	491651.22	2306016.49	Геодезический метод	0.10	-
н194	0.00	0.00	491672.67	2305997.46	Геодезический метод	0.10	-
н195	0.00	0.00	491677.03	2305994.21	Геодезический метод	0.10	-
н196	0.00	0.00	491678.83	2305992.37	Геодезический метод	0.10	-
н197	0.00	0.00	491679.72	2305991.52	Геодезический метод	0.10	-
н198	0.00	0.00	491685.75	2305986.24	Геодезический метод	0.10	-
н199	0.00	0.00	491687.44	2305984.28	Геодезический метод	0.10	-
н200	0.00	0.00	491689.32	2305982.37	Геодезический метод	0.10	-
н201	0.00	0.00	491690.52	2305980.37	Геодезический метод	0.10	-
н202	0.00	0.00	491692.91	2305978.39	Геодезический метод	0.10	-
н203	0.00	0.00	491694.61	2305979.56	Геодезический метод	0.10	-
н204	0.00	0.00	491690.53	2305973.25	Геодезический метод	0.10	-

2. Сведения о характерных точках границ объекта

Обозначение характерных точек границ	Существующие координаты, м		Измененные (уточненные) координаты, м		Метод определения координат характерной точки	Средняя квадратическая погрешность положения характерной точки (Mt), м	Описание обозначения точки на местности (при наличии)
	X	Y	X	Y			
1	2	3	4	5	6	7	8
н205	0.00	0.00	491679.25	2305957.74	Геодезический метод	0.10	-
н206	0.00	0.00	491678.08	2305956.46	Геодезический метод	0.10	-
н207	0.00	0.00	491676.93	2305957.18	Геодезический метод	0.10	-
н208	0.00	0.00	491674.93	2305958.40	Геодезический метод	0.10	-
н209	0.00	0.00	491673.33	2305959.49	Геодезический метод	0.10	-
н210	0.00	0.00	491657.53	2305972.26	Геодезический метод	0.10	-
н211	0.00	0.00	491653.86	2305975.22	Геодезический метод	0.10	-
н212	0.00	0.00	491631.12	2305993.84	Геодезический метод	0.10	-
н213	0.00	0.00	491629.39	2305991.89	Геодезический метод	0.10	-
н214	0.00	0.00	491562.46	2305910.17	Геодезический метод	0.10	-
н215	0.00	0.00	491391.55	2305701.48	Геодезический метод	0.10	-
н216	0.00	0.00	491383.72	2305689.37	Геодезический метод	0.10	-
н217	0.00	0.00	491411.86	2305504.77	Геодезический метод	0.10	-
н218	0.00	0.00	491397.78	2305475.57	Геодезический метод	0.10	-
н219	0.00	0.00	491444.87	2305438.05	Геодезический метод	0.10	-
н220	0.00	0.00	491583.90	2305327.23	Геодезический метод	0.10	-
н221	0.00	0.00	491680.77	2305266.62	Геодезический метод	0.10	-
н222	0.00	0.00	491864.67	2305134.25	Геодезический метод	0.10	-
н223	0.00	0.00	492241.82	2304894.24	Геодезический метод	0.10	-
н224	0.00	0.00	492279.46	2304869.97	Геодезический метод	0.10	-
н225	0.00	0.00	492476.62	2304743.62	Геодезический метод	0.10	-
н226	0.00	0.00	492551.12	2304695.65	Геодезический метод	0.10	-
н227	0.00	0.00	492632.12	2304817.37	Геодезический метод	0.10	-
н228	0.00	0.00	492637.89	2304813.12	Геодезический метод	0.10	-
н229	0.00	0.00	492658.30	2304799.88	Геодезический метод	0.10	-
н230	0.00	0.00	492661.04	2304798.02	Геодезический метод	0.10	-

2. Сведения о характерных точках границ объекта

Обозначение характерных точек границ	Существующие координаты, м		Измененные (уточненные) координаты, м		Метод определения координат характерной точки	Средняя квадратическая погрешность положения характерной точки (Mt), м	Описание обозначения точки на местности (при наличии)
	X	Y	X	Y			
1	2	3	4	5	6	7	8
н231	0.00	0.00	492722.52	2304848.64	Геодезический метод	0.10	-
н232	0.00	0.00	492717.57	2304855.08	Геодезический метод	0.10	-
н233	0.00	0.00	492725.22	2304860.97	Геодезический метод	0.10	-
н234	0.00	0.00	492727.15	2304862.59	Геодезический метод	0.10	-
н235	0.00	0.00	492740.48	2304873.27	Геодезический метод	0.10	-
н236	0.00	0.00	492740.52	2304875.95	Геодезический метод	0.10	-
н237	0.00	0.00	492740.52	2304876.36	Геодезический метод	0.10	-
н238	0.00	0.00	492824.03	2304942.69	Геодезический метод	0.10	-
н239	0.00	0.00	492824.79	2304943.19	Геодезический метод	0.10	-
н1	0.00	0.00	492830.91	2304947.29	Геодезический метод	0.10	-
н240	0.00	0.00	491940.26	2305150.83	Геодезический метод	0.10	-
н241	0.00	0.00	491929.44	2305176.86	Геодезический метод	0.10	-
н242	0.00	0.00	491922.76	2305191.11	Геодезический метод	0.10	-
н243	0.00	0.00	491922.72	2305191.11	Геодезический метод	0.10	-
н244	0.00	0.00	491916.68	2305203.96	Геодезический метод	0.10	-
н245	0.00	0.00	491911.94	2305198.74	Геодезический метод	0.10	-
н246	0.00	0.00	491915.42	2305195.78	Геодезический метод	0.10	-
н247	0.00	0.00	491894.24	2305163.88	Геодезический метод	0.10	-
н248	0.00	0.00	491887.68	2305168.23	Геодезический метод	0.10	-
н249	0.00	0.00	491886.36	2305166.24	Геодезический метод	0.10	-
н250	0.00	0.00	491882.94	2305161.22	Геодезический метод	0.10	-
н251	0.00	0.00	491879.04	2305155.50	Геодезический метод	0.10	-
н252	0.00	0.00	491864.73	2305134.34	Геодезический метод	0.10	-
н253	0.00	0.00	491864.82	2305134.29	Геодезический метод	0.10	-
н240	0.00	0.00	491940.26	2305150.83	Геодезический метод	0.10	-
н254	0.00	0.00	491462.00	2305560.61	Геодезический метод	0.10	-

2. Сведения о характерных точках границ объекта

Обозначение характерных точек границ	Существующие координаты, м		Измененные (уточненные) координаты, м		Метод определения координат характерной точки	Средняя квадратическая погрешность положения характерной точки (Mt), м	Описание обозначения точки на местности (при наличии)
	X	Y	X	Y			
1	2	3	4	5	6	7	8
н255	0.00	0.00	491491.56	2305599.54	Геодезический метод	0.10	-
н256	0.00	0.00	491491.22	2305600.81	Геодезический метод	0.10	-
н257	0.00	0.00	491501.15	2305614.52	Геодезический метод	0.10	-
н258	0.00	0.00	491520.84	2305639.36	Геодезический метод	0.10	-
н259	0.00	0.00	491527.41	2305647.62	Геодезический метод	0.10	-
н260	0.00	0.00	491537.16	2305659.88	Геодезический метод	0.10	-
н261	0.00	0.00	491533.01	2305664.97	Геодезический метод	0.10	-
н262	0.00	0.00	491541.78	2305676.23	Геодезический метод	0.10	-
н263	0.00	0.00	491550.02	2305686.32	Геодезический метод	0.10	-
н264	0.00	0.00	491560.98	2305701.83	Геодезический метод	0.10	-
н265	0.00	0.00	491574.36	2305719.95	Геодезический метод	0.10	-
н266	0.00	0.00	491590.07	2305741.56	Геодезический метод	0.10	-
н267	0.00	0.00	491595.53	2305749.84	Геодезический метод	0.10	-
н268	0.00	0.00	491600.45	2305756.53	Геодезический метод	0.10	-
н269	0.00	0.00	491614.09	2305773.95	Геодезический метод	0.10	-
н270	0.00	0.00	491628.57	2305793.74	Геодезический метод	0.10	-
н271	0.00	0.00	491633.96	2305802.17	Геодезический метод	0.10	-
н272	0.00	0.00	491644.43	2305816.09	Геодезический метод	0.10	-
н273	0.00	0.00	491658.70	2305835.73	Геодезический метод	0.10	-
н274	0.00	0.00	491670.36	2305852.51	Геодезический метод	0.10	-
н275	0.00	0.00	491676.33	2305861.53	Геодезический метод	0.10	-
н276	0.00	0.00	491678.07	2305864.03	Геодезический метод	0.10	-
н277	0.00	0.00	491673.44	2305867.56	Геодезический метод	0.10	-
н278	0.00	0.00	491668.88	2305870.97	Геодезический метод	0.10	-
н279	0.00	0.00	491666.69	2305872.57	Геодезический метод	0.10	-
н280	0.00	0.00	491666.60	2305872.80	Геодезический метод	0.10	-

2. Сведения о характерных точках границ объекта

Обозначение характерных точек границ	Существующие координаты, м		Измененные (уточненные) координаты, м		Метод определения координат характерной точки	Средняя квадратическая погрешность положения характерной точки (Mt), м	Описание обозначения точки на местности (при наличии)
	X	Y	X	Y			
1	2	3	4	5	6	7	8
н281	0.00	0.00	491662.90	2305875.45	Геодезический метод	0.10	-
н282	0.00	0.00	491660.45	2305877.35	Геодезический метод	0.10	-
н283	0.00	0.00	491660.22	2305877.84	Геодезический метод	0.10	-
н284	0.00	0.00	491658.78	2305878.93	Геодезический метод	0.10	-
н285	0.00	0.00	491654.45	2305882.27	Геодезический метод	0.10	-
н286	0.00	0.00	491652.69	2305883.62	Геодезический метод	0.10	-
н287	0.00	0.00	491650.25	2305885.41	Геодезический метод	0.10	-
н288	0.00	0.00	491647.11	2305887.71	Геодезический метод	0.10	-
н289	0.00	0.00	491644.00	2305889.88	Геодезический метод	0.10	-
н290	0.00	0.00	491641.90	2305891.22	Геодезический метод	0.10	-
н291	0.00	0.00	491636.00	2305895.65	Геодезический метод	0.10	-
н292	0.00	0.00	491632.32	2305891.28	Геодезический метод	0.10	-
н293	0.00	0.00	491627.81	2305886.07	Геодезический метод	0.10	-
н294	0.00	0.00	491625.49	2305886.46	Геодезический метод	0.10	-
н295	0.00	0.00	491623.24	2305886.84	Геодезический метод	0.10	-
н296	0.00	0.00	491619.41	2305882.00	Геодезический метод	0.10	-
н297	0.00	0.00	491617.22	2305879.54	Геодезический метод	0.10	-
н298	0.00	0.00	491615.95	2305877.87	Геодезический метод	0.10	-
н299	0.00	0.00	491616.19	2305877.16	Геодезический метод	0.10	-
н300	0.00	0.00	491614.22	2305874.16	Геодезический метод	0.10	-
н301	0.00	0.00	491610.97	2305868.96	Геодезический метод	0.10	-
н302	0.00	0.00	491610.00	2305867.42	Геодезический метод	0.10	-
н303	0.00	0.00	491609.13	2305867.90	Геодезический метод	0.10	-
н304	0.00	0.00	491604.68	2305861.59	Геодезический метод	0.10	-
н305	0.00	0.00	491601.84	2305857.32	Геодезический метод	0.10	-
н306	0.00	0.00	491602.03	2305857.18	Геодезический метод	0.10	-

2. Сведения о характерных точках границ объекта							
Обозначение характерных точек границ	**Существующие координаты, м**		**Измененные (уточненные) координаты, м**		**Метод определения координат характерной точки**	**Средняя квадратическая погрешность положения характерной точки (Mt), м**	**Описание обозначения точки на местности (при наличии)**
	X	**Y**	**X**	**Y**			
1	**2**	**3**	**4**	**5**	**6**	**7**	**8**
н307	0.00	0.00	491598.89	2305852.91	Геодезический метод	0.10	-
н308	0.00	0.00	491598.26	2305852.06	Геодезический метод	0.10	-
н309	0.00	0.00	491598.17	2305852.14	Геодезический метод	0.10	-
н310	0.00	0.00	491597.74	2305851.49	Геодезический метод	0.10	-
н311	0.00	0.00	491595.30	2305847.89	Геодезический метод	0.10	-
н312	0.00	0.00	491595.16	2305847.70	Геодезический метод	0.10	-
н313	0.00	0.00	491594.36	2305846.65	Геодезический метод	0.10	-
н314	0.00	0.00	491590.83	2305840.38	Геодезический метод	0.10	-
н315	0.00	0.00	491591.23	2305840.05	Геодезический метод	0.10	-
н316	0.00	0.00	491588.16	2305836.71	Геодезический метод	0.10	-
н317	0.00	0.00	491588.03	2305836.55	Геодезический метод	0.10	-
н318	0.00	0.00	491586.40	2305834.26	Геодезический метод	0.10	-
н319	0.00	0.00	491583.88	2305831.36	Геодезический метод	0.10	-
н320	0.00	0.00	491580.97	2305827.48	Геодезический метод	0.10	-
н321	0.00	0.00	491578.89	2305828.80	Геодезический метод	0.10	-
н322	0.00	0.00	491576.30	2305824.19	Геодезический метод	0.10	-
н323	0.00	0.00	491574.51	2305822.22	Геодезический метод	0.10	-
н324	0.00	0.00	491574.05	2305822.54	Геодезический метод	0.10	-
н325	0.00	0.00	491573.85	2305822.27	Геодезический метод	0.10	-
н326	0.00	0.00	491558.78	2305801.98	Геодезический метод	0.10	-
н327	0.00	0.00	491557.79	2305802.70	Геодезический метод	0.10	-
н328	0.00	0.00	491552.64	2305796.40	Геодезический метод	0.10	-
н329	0.00	0.00	491552.46	2305796.15	Геодезический метод	0.10	-
н330	0.00	0.00	491544.16	2305784.13	Геодезический метод	0.10	-
н331	0.00	0.00	491533.41	2305766.74	Геодезический метод	0.10	-
н332	0.00	0.00	491526.37	2305757.54	Геодезический метод	0.10	-

2. Сведения о характерных точках границ объекта

Обозначение характерных точек границ	Существующие координаты, м		Измененные (уточненные) координаты, м		Метод определения координат характерной точки	Средняя квадратическая погрешность положения характерной точки (Mt), м	Описание обозначения точки на местности (при наличии)
	X	Y	X	Y			
1	2	3	4	5	6	7	8
н333	0.00	0.00	491523.83	2305754.81	Геодезический метод	0.10	-
н334	0.00	0.00	491524.72	2305754.09	Геодезический метод	0.10	-
н335	0.00	0.00	491522.79	2305752.22	Геодезический метод	0.10	-
н336	0.00	0.00	491519.90	2305748.71	Геодезический метод	0.10	-
н337	0.00	0.00	491515.87	2305744.70	Геодезический метод	0.10	-
н338	0.00	0.00	491516.52	2305744.15	Геодезический метод	0.10	-
н339	0.00	0.00	491513.52	2305740.75	Геодезический метод	0.10	-
н340	0.00	0.00	491513.29	2305740.36	Геодезический метод	0.10	-
н341	0.00	0.00	491509.70	2305734.40	Геодезический метод	0.10	-
н342	0.00	0.00	491511.12	2305732.98	Геодезический метод	0.10	-
н343	0.00	0.00	491509.72	2305731.81	Геодезический метод	0.10	-
н344	0.00	0.00	491502.92	2305723.33	Геодезический метод	0.10	-
н345	0.00	0.00	491502.74	2305723.45	Геодезический метод	0.10	-
н346	0.00	0.00	491493.74	2305711.05	Геодезический метод	0.10	-
н347	0.00	0.00	491491.24	2305712.99	Геодезический метод	0.10	-
н348	0.00	0.00	491489.17	2305712.57	Геодезический метод	0.10	-
н349	0.00	0.00	491481.93	2305702.03	Геодезический метод	0.10	-
н350	0.00	0.00	491482.89	2305701.53	Геодезический метод	0.10	-
н351	0.00	0.00	491475.19	2305689.74	Геодезический метод	0.10	-
н352	0.00	0.00	491454.14	2305661.96	Геодезический метод	0.10	-
н353	0.00	0.00	491448.92	2305654.13	Геодезический метод	0.10	-
н354	0.00	0.00	491448.57	2305653.60	Геодезический метод	0.10	-
н355	0.00	0.00	491444.45	2305653.41	Геодезический метод	0.10	-
н356	0.00	0.00	491442.40	2305649.99	Геодезический метод	0.10	-
н357	0.00	0.00	491442.45	2305647.05	Геодезический метод	0.10	-
н358	0.00	0.00	491443.77	2305644.29	Геодезический метод	0.10	-

2. Сведения о характерных точках границ объекта

Обозначение характерных точек границ	Существующие координаты, м		Измененные (уточненные) координаты, м		Метод определения координат характерной точки	Средняя квадратическая погрешность положения характерной точки (Mt), м	Описание обозначения точки на местности (при наличии)
	X	Y	X	Y			
1	2	3	4	5	6	7	8
н359	0.00	0.00	491446.09	2305642.27	Геодезический метод	0.10	-
н360	0.00	0.00	491450.28	2305639.93	Геодезический метод	0.10	-
н361	0.00	0.00	491453.71	2305613.25	Геодезический метод	0.10	-
н362	0.00	0.00	491450.24	2305608.31	Геодезический метод	0.10	-
н363	0.00	0.00	491449.69	2305605.31	Геодезический метод	0.10	-
н364	0.00	0.00	491449.79	2305604.64	Геодезический метод	0.10	-
н365	0.00	0.00	491450.01	2305602.50	Геодезический метод	0.10	-
н366	0.00	0.00	491451.51	2305593.42	Геодезический метод	0.10	-
н367	0.00	0.00	491464.07	2305595.22	Геодезический метод	0.10	-
н368	0.00	0.00	491465.78	2305594.56	Геодезический метод	0.10	-
н369	0.00	0.00	491467.42	2305593.30	Геодезический метод	0.10	-
н370	0.00	0.00	491468.87	2305592.03	Геодезический метод	0.10	-
н371	0.00	0.00	491470.26	2305589.87	Геодезический метод	0.10	-
н372	0.00	0.00	491471.05	2305587.61	Геодезический метод	0.10	-
н373	0.00	0.00	491468.73	2305579.80	Геодезический метод	0.10	-
н374	0.00	0.00	491467.10	2305574.68	Геодезический метод	0.10	-
н375	0.00	0.00	491463.55	2305565.85	Геодезический метод	0.10	-
н376	0.00	0.00	491460.41	2305563.48	Геодезический метод	0.10	-
н254	0.00	0.00	491462.00	2305560.61	Геодезический метод	0.10	-

3. Сведения о характерных точках части (частей) границы объекта

Обозначение характерных точек части границы	Существующие координаты, м		Измененные (уточненные) координаты, м		Метод определения координат характерной точки	Средняя квадратическая погрешность положения характерной точки (Mt), м	Описание обозначения точки на местности (при наличии)
	X	Y	X	Y			
1	2	3	4	5	6	7	8
-	-	-	-	-	-	-	

Текстовое описание местоположения границ населенных пунктов, территориальных зон, особо охраняемых природных территорий, зон с особыми условиями использования территорий

Прохождение границы		Описание прохождения границы
от точки	до точки	
1	2	3
н1	н2	В юго-восточном направлении по ул. Л. Кассиля от земельного участка по адресу: ул. Л. Кассиля, д. 12 (кадастровый номер 64:50:010504:120) вдоль границ земельного участка по адресу: ул. Л. Кассиля, д. 16 (кадастровый номер 64:50:010504:121)
н2	н3	В юго-восточном направлении по ул. Л. Кассиля от земельного участка по адресу: ул. Л. Кассиля, д. 12 (кадастровый номер 64:50:010504:120) вдоль границ земельного участка по адресу: ул. Л. Кассиля, д. 16 (кадастровый номер 64:50:010504:121)
н3	н4	В юго-восточном направлении по ул. Л. Кассиля от земельного участка по адресу: ул. Л. Кассиля, д. 12 (кадастровый номер 64:50:010504:120) вдоль границ земельного участка по адресу: ул. Л. Кассиля, д. 16 (кадастровый номер 64:50:010504:121)
н4	н5	В юго-восточном направлении по ул. Л. Кассиля от земельного участка по адресу: ул. Л. Кассиля, д. 12 (кадастровый номер 64:50:010504:120) вдоль границ земельного участка по адресу: ул. Л. Кассиля, д. 16 (кадастровый номер 64:50:010504:121)
н5	н6	В юго-восточном направлении по ул. Л. Кассиля от земельного участка по адресу: ул. Л. Кассиля, д. 12 (кадастровый номер 64:50:010504:120) вдоль границ земельного участка по адресу: ул. Л. Кассиля, д. 16 (кадастровый номер 64:50:010504:121)
н6	н7	В юго-восточном направлении по ул. Л. Кассиля от земельного участка по адресу: ул. Л. Кассиля, д. 12 (кадастровый номер 64:50:010504:120) вдоль границ земельного участка по адресу: ул. Л. Кассиля, д. 16 (кадастровый номер 64:50:010504:121)
н7	н8	В юго-восточном направлении по ул. Л. Кассиля от земельного участка по адресу: ул. Л. Кассиля, д. 12 (кадастровый номер 64:50:010504:120) вдоль границ земельного участка по адресу: ул. Л. Кассиля, д. 16 (кадастровый номер 64:50:010504:121)
н8	н9	В юго-восточном направлении по ул. Л. Кассиля от земельного участка по адресу: ул. Л. Кассиля, д. 12 (кадастровый номер 64:50:010504:120) вдоль границ земельного участка по адресу: ул. Л. Кассиля, д. 16 (кадастровый номер 64:50:010504:121)
н9	н10	В юго-восточном направлении по ул. Л. Кассиля от земельного участка по адресу: ул. Л. Кассиля, д. 12 (кадастровый номер 64:50:010504:120) вдоль границ земельного участка по адресу: ул. Л. Кассиля, д. 16 (кадастровый номер 64:50:010504:121)
н10	н11	В юго-восточном направлении по ул. Л. Кассиля от земельного участка по адресу: ул. Л. Кассиля, д. 12 (кадастровый номер 64:50:010504:120) вдоль границ земельного участка по адресу: ул. Л. Кассиля, д. 16 (кадастровый номер 64:50:010504:121)
н11	н12	В юго-восточном направлении по ул. Л. Кассиля от земельного участка по адресу: ул. Л. Кассиля, д. 12 (кадастровый номер 64:50:010504:120) вдоль границ земельного участка по адресу: ул. Л. Кассиля, д. 16 (кадастровый номер 64:50:010504:121)
н12	н13	В юго-восточном направлении по ул. Л. Кассиля от земельного участка по адресу: ул. Л. Кассиля, д. 12 (кадастровый номер 64:50:010504:120) вдоль границ земельного участка по адресу: ул. Л. Кассиля, д. 16 (кадастровый номер 64:50:010504:121)

Текстовое описание местоположения границ населенных пунктов, территориальных зон, особо охраняемых природных территорий, зон с особыми условиями использования территорий

Прохождение границы		Описание прохождения границы
от точки	до точки	
1	2	3
н13	н14	В юго-восточном направлении по ул. Л. Кассиля от земельного участка по адресу: ул. Л. Кассиля, д. 12 (кадастровый номер 64:50:010504:120) вдоль границ земельного участка по адресу: ул. Л. Кассиля, д. 16 (кадастровый номер 64:50:010504:121)
н14	н15	В юго-восточном направлении по ул. Л. Кассиля от земельного участка по адресу: ул. Л. Кассиля, д. 12 (кадастровый номер 64:50:010504:120) вдоль границ земельного участка по адресу: ул. Л. Кассиля, д. 16 (кадастровый номер 64:50:010504:121)
н15	н16	В юго-восточном направлении по ул. Л. Кассиля от земельного участка по адресу: ул. Л. Кассиля, д. 12 (кадастровый номер 64:50:010504:120) вдоль границ земельного участка по адресу: ул. Л. Кассиля, д. 16 (кадастровый номер 64:50:010504:121)
н16	н17	В юго-восточном направлении по ул. Л. Кассиля от земельного участка по адресу: ул. Л. Кассиля, д. 12 (кадастровый номер 64:50:010504:120) вдоль границ земельного участка по адресу: ул. Л. Кассиля, д. 16 (кадастровый номер 64:50:010504:121)
н17	н18	В юго-восточном направлении по ул. Л. Кассиля от земельного участка по адресу: ул. Л. Кассиля, д. 12 (кадастровый номер 64:50:010504:120) вдоль границ земельного участка по адресу: ул. Л. Кассиля, д. 16 (кадастровый номер 64:50:010504:121)
н18	н19	В юго-восточном направлении по ул. Л. Кассиля от земельного участка по адресу: ул. Л. Кассиля, д. 12 (кадастровый номер 64:50:010504:120) вдоль границ земельного участка по адресу: ул. Л. Кассиля, д. 16 (кадастровый номер 64:50:010504:121)
н19	н20	В юго-восточном направлении по ул. Л. Кассиля от земельного участка по адресу: ул. Л. Кассиля, д. 12 (кадастровый номер 64:50:010504:120) вдоль границ земельного участка по адресу: ул. Л. Кассиля, д. 16 (кадастровый номер 64:50:010504:121)
н20	н21	В юго-восточном направлении по ул. Л. Кассиля от земельного участка по адресу: ул. Л. Кассиля, д. 12 (кадастровый номер 64:50:010504:120) вдоль границ земельного участка по адресу: ул. Л. Кассиля, д. 16 (кадастровый номер 64:50:010504:121)
н21	н22	В юго-восточном направлении по ул. Л. Кассиля от земельного участка по адресу: ул. Л. Кассиля, д. 12 (кадастровый номер 64:50:010504:120) вдоль границ земельного участка по адресу: ул. Л. Кассиля, д. 16 (кадастровый номер 64:50:010504:121)
н22	н23	В юго-восточном направлении по ул. Л. Кассиля от земельного участка по адресу: ул. Л. Кассиля, д. 12 (кадастровый номер 64:50:010504:120) вдоль границ земельного участка по адресу: ул. Л. Кассиля, д. 16 (кадастровый номер 64:50:010504:121)
н23	н24	В юго-восточном направлении по ул. Л. Кассиля от земельного участка по адресу: ул. Л. Кассиля, д. 12 (кадастровый номер 64:50:010504:120) вдоль границ земельного участка по адресу: ул. Л. Кассиля, д. 16 (кадастровый номер 64:50:010504:121)
н24	н25	В юго-восточном направлении по ул. Л. Кассиля от земельного участка по адресу: ул. Л. Кассиля, д. 12 (кадастровый номер 64:50:010504:120) вдоль границ земельного участка по адресу: ул. Л. Кассиля, д. 16 (кадастровый номер 64:50:010504:121)

Текстовое описание местоположения границ населенных пунктов, территориальных зон, особо охраняемых природных территорий, зон с особыми условиями использования территорий

Прохождение границы		Описание прохождения границы
от точки	до точки	
1	2	3
н25	н26	В юго-восточном направлении по ул. Л. Кассиля от земельного участка по адресу: ул. Л. Кассиля, д. 12 (кадастровый номер 64:50:010504:120) вдоль границ земельного участка по адресу: ул. Л. Кассиля, д. 16 (кадастровый номер 64:50:010504:121)
н26	н27	В юго-восточном направлении по ул. Л. Кассиля от земельного участка по адресу: ул. Л. Кассиля, д. 12 (кадастровый номер 64:50:010504:120) вдоль границ земельного участка по адресу: ул. Л. Кассиля, д. 16 (кадастровый номер 64:50:010504:121)
н27	н28	В юго-восточном направлении по ул. Л. Кассиля от земельного участка по адресу: ул. Л. Кассиля, д. 12 (кадастровый номер 64:50:010504:120) вдоль границ земельного участка по адресу: ул. Л. Кассиля, д. 16 (кадастровый номер 64:50:010504:121)
н28	н29	В юго-восточном направлении по ул. Л. Кассиля от земельного участка по адресу: ул. Л. Кассиля, д. 12 (кадастровый номер 64:50:010504:120) вдоль границ земельного участка по адресу: ул. Л. Кассиля, д. 16 (кадастровый номер 64:50:010504:121)
н29	н30	В юго-восточном направлении по ул. Л. Кассиля от земельного участка по адресу: ул. Л. Кассиля, д. 12 (кадастровый номер 64:50:010504:120) вдоль границ земельного участка по адресу: ул. Л. Кассиля, д. 16 (кадастровый номер 64:50:010504:121)
н30	н31	В юго-восточном направлении по ул. Л. Кассиля от земельного участка по адресу: ул. Л. Кассиля, д. 12 (кадастровый номер 64:50:010504:120) вдоль границ земельного участка по адресу: ул. Л. Кассиля, д. 16 (кадастровый номер 64:50:010504:121)
н31	н32	В юго-восточном направлении по ул. Л. Кассиля от земельного участка по адресу: ул. Л. Кассиля, д. 12 (кадастровый номер 64:50:010504:120) вдоль границ земельного участка по адресу: ул. Л. Кассиля, д. 16 (кадастровый номер 64:50:010504:121)
н32	н33	В юго-восточном направлении по ул. Л. Кассиля от земельного участка по адресу: ул. Л. Кассиля, д. 12 (кадастровый номер 64:50:010504:120) вдоль границ земельного участка по адресу: ул. Л. Кассиля, д. 16 (кадастровый номер 64:50:010504:121)
н33	н34	В юго-восточном направлении по ул. Л. Кассиля от земельного участка по адресу: ул. Л. Кассиля, д. 12 (кадастровый номер 64:50:010504:120) вдоль границ земельного участка по адресу: ул. Л. Кассиля, д. 16 (кадастровый номер 64:50:010504:121)
н34	н35	В юго-восточном направлении по ул. Л. Кассиля от земельного участка по адресу: ул. Л. Кассиля, д. 12 (кадастровый номер 64:50:010504:120) вдоль границ земельного участка по адресу: ул. Л. Кассиля, д. 16 (кадастровый номер 64:50:010504:121)
н35	н36	В юго-восточном направлении по ул. Л. Кассиля от земельного участка по адресу: ул. Л. Кассиля, д. 12 (кадастровый номер 64:50:010504:120) вдоль границ земельного участка по адресу: ул. Л. Кассиля, д. 16 (кадастровый номер 64:50:010504:121)
н36	н37	В юго-восточном направлении по ул. Л. Кассиля от земельного участка по адресу: ул. Л. Кассиля, д. 12 (кадастровый номер 64:50:010504:120) вдоль границ земельного участка по адресу: ул. Л. Кассиля, д. 16 (кадастровый номер 64:50:010504:121)

Текстовое описание местоположения границ населенных пунктов, территориальных зон, особо охраняемых природных территорий, зон с особыми условиями использования территорий

Прохождение границы		Описание прохождения границы
от точки	до точки	
1	2	3
н37	н38	В юго-восточном направлении по ул. Л. Кассиля от земельного участка по адресу: ул. Л. Кассиля, д. 12 (кадастровый номер 64:50:010504:120) вдоль границ земельного участка по адресу: ул. Л. Кассиля, д. 16 (кадастровый номер 64:50:010504:121)
н38	н39	В юго-восточном направлении по ул. Л. Кассиля от земельного участка по адресу: ул. Л. Кассиля, д. 12 (кадастровый номер 64:50:010504:120) вдоль границ земельного участка по адресу: ул. Л. Кассиля, д. 16 (кадастровый номер 64:50:010504:121)
н39	н40	В юго-восточном направлении по ул. Л. Кассиля от земельного участка по адресу: ул. Л. Кассиля, д. 12 (кадастровый номер 64:50:010504:120) вдоль границ земельного участка по адресу: ул. Л. Кассиля, д. 16 (кадастровый номер 64:50:010504:121)
н40	н41	В юго-восточном направлении по ул. Л. Кассиля от земельного участка по адресу: ул. Л. Кассиля, д. 12 (кадастровый номер 64:50:010504:120) вдоль границ земельного участка по адресу: ул. Л. Кассиля, д. 16 (кадастровый номер 64:50:010504:121)
н41	н42	В юго-восточном направлении по ул. Л. Кассиля от земельного участка по адресу: ул. Л. Кассиля, д. 12 (кадастровый номер 64:50:010504:120) вдоль границ земельного участка по адресу: ул. Л. Кассиля, д. 16 (кадастровый номер 64:50:010504:121)
н42	н43	В юго-восточном направлении по ул. Л. Кассиля от земельного участка по адресу: ул. Л. Кассиля, д. 12 (кадастровый номер 64:50:010504:120) вдоль границ земельного участка по адресу: ул. Л. Кассиля, д. 16 (кадастровый номер 64:50:010504:121)
н43	н44	В юго-восточном направлении по ул. Л. Кассиля от земельного участка по адресу: ул. Л. Кассиля, д. 12 (кадастровый номер 64:50:010504:120) вдоль границ земельного участка по адресу: ул. Л. Кассиля, д. 16 (кадастровый номер 64:50:010504:121)
н44	н45	В юго-восточном направлении по ул. Л. Кассиля от земельного участка по адресу: ул. Л. Кассиля, д. 12 (кадастровый номер 64:50:010504:120) вдоль границ земельного участка по адресу: ул. Л. Кассиля, д. 16 (кадастровый номер 64:50:010504:121)
н45	н46	В юго-восточном направлении по ул. Л. Кассиля от земельного участка по адресу: ул. Л. Кассиля, д. 12 (кадастровый номер 64:50:010504:120) вдоль границ земельного участка по адресу: ул. Л. Кассиля, д. 16 (кадастровый номер 64:50:010504:121)
н46	н47	В юго-восточном направлении по ул. Л. Кассиля от земельного участка по адресу: ул. Л. Кассиля, д. 12 (кадастровый номер 64:50:010504:120) вдоль границ земельного участка по адресу: ул. Л. Кассиля, д. 16 (кадастровый номер 64:50:010504:121)
н47	н48	В юго-восточном направлении по ул. Л. Кассиля от земельного участка по адресу: ул. Л. Кассиля, д. 12 (кадастровый номер 64:50:010504:120) вдоль границ земельного участка по адресу: ул. Л. Кассиля, д. 16 (кадастровый номер 64:50:010504:121)
н48	н49	В юго-восточном направлении по ул. Л. Кассиля от земельного участка по адресу: ул. Л. Кассиля, д. 12 (кадастровый номер 64:50:010504:120) вдоль границ земельного участка по адресу: ул. Л. Кассиля, д. 16 (кадастровый номер 64:50:010504:121)

Текстовое описание местоположения границ населенных пунктов, территориальных зон, особо охраняемых природных территорий, зон с особыми условиями использования территорий

Прохождение границы		Описание прохождения границы
от точки	до точки	
1	2	3
н49	н50	В юго-восточном направлении по ул. Л. Кассиля от земельного участка по адресу: ул. Л. Кассиля, д. 12 (кадастровый номер 64:50:010504:120) вдоль границ земельного участка по адресу: ул. Л. Кассиля, д. 16 (кадастровый номер 64:50:010504:121)
н50	н51	В юго-восточном направлении по ул. Л. Кассиля от земельного участка по адресу: ул. Л. Кассиля, д. 12 (кадастровый номер 64:50:010504:120) вдоль границ земельного участка по адресу: ул. Л. Кассиля, д. 16 (кадастровый номер 64:50:010504:121)
н51	н52	В юго-восточном направлении по ул. Л. Кассиля от земельного участка по адресу: ул. Л. Кассиля, д. 12 (кадастровый номер 64:50:010504:120) вдоль границ земельного участка по адресу: ул. Л. Кассиля, д. 16 (кадастровый номер 64:50:010504:121)
н52	н53	В юго-восточном направлении по ул. Л. Кассиля от земельного участка по адресу: ул. Л. Кассиля, д. 12 (кадастровый номер 64:50:010504:120) вдоль границ земельного участка по адресу: ул. Л. Кассиля, д. 16 (кадастровый номер 64:50:010504:121)
н53	н54	В юго-восточном направлении по ул. Л. Кассиля от земельного участка по адресу: ул. Л. Кассиля, д. 12 (кадастровый номер 64:50:010504:120) вдоль границ земельного участка по адресу: ул. Л. Кассиля, д. 16 (кадастровый номер 64:50:010504:121)
н54	н55	В юго-восточном направлении по ул. Л. Кассиля от земельного участка по адресу: ул. Л. Кассиля, д. 12 (кадастровый номер 64:50:010504:120) вдоль границ земельного участка по адресу: ул. Л. Кассиля, д. 16 (кадастровый номер 64:50:010504:121)
н55	н56	В юго-восточном направлении по ул. Л. Кассиля от земельного участка по адресу: ул. Л. Кассиля, д. 12 (кадастровый номер 64:50:010504:120) вдоль границ земельного участка по адресу: ул. Л. Кассиля, д. 16 (кадастровый номер 64:50:010504:121)
н56	н57	В юго-восточном направлении по ул. Л. Кассиля от земельного участка по адресу: ул. Л. Кассиля, д. 12 (кадастровый номер 64:50:010504:120) вдоль границ земельного участка по адресу: ул. Л. Кассиля, д. 16 (кадастровый номер 64:50:010504:121)
н57	н58	В юго-восточном направлении по ул. Л. Кассиля от земельного участка по адресу: ул. Л. Кассиля, д. 12 (кадастровый номер 64:50:010504:120) вдоль границ земельного участка по адресу: ул. Л. Кассиля, д. 16 (кадастровый номер 64:50:010504:121)
н58	н59	В юго-восточном направлении по ул. Л. Кассиля от земельного участка по адресу: ул. Л. Кассиля, д. 12 (кадастровый номер 64:50:010504:120) вдоль границ земельного участка по адресу: ул. Л. Кассиля, д. 16 (кадастровый номер 64:50:010504:121)
н59	н60	В юго-восточном направлении по ул. Л. Кассиля от земельного участка по адресу: ул. Л. Кассиля, д. 12 (кадастровый номер 64:50:010504:120) вдоль границ земельного участка по адресу: ул. Л. Кассиля, д. 16 (кадастровый номер 64:50:010504:121)
н60	н61	В юго-восточном направлении по ул. Л. Кассиля от земельного участка по адресу: ул. Л. Кассиля, д. 12 (кадастровый номер 64:50:010504:120) вдоль границ земельного участка по адресу: ул. Л. Кассиля, д. 16 (кадастровый номер 64:50:010504:121)

Текстовое описание местоположения границ населенных пунктов, территориальных зон, особо охраняемых природных территорий, зон с особыми условиями использования территорий

Прохождение границы		Описание прохождения границы
от точки	до точки	
1	2	3
н61	н62	В юго-восточном направлении по ул. Л. Кассиля от земельного участка по адресу: ул. Л. Кассиля, д. 12 (кадастровый номер 64:50:010504:120) вдоль границ земельного участка по адресу: ул. Л. Кассиля, д. 16 (кадастровый номер 64:50:010504:121)
н62	н63	В юго-восточном направлении по ул. Л. Кассиля от земельного участка по адресу: ул. Л. Кассиля, д. 12 (кадастровый номер 64:50:010504:120) вдоль границ земельного участка по адресу: ул. Л. Кассиля, д. 16 (кадастровый номер 64:50:010504:121)
н63	н64	В юго-восточном направлении по ул. Л. Кассиля от земельного участка по адресу: ул. Л. Кассиля, д. 12 (кадастровый номер 64:50:010504:120) вдоль границ земельного участка по адресу: ул. Л. Кассиля, д. 16 (кадастровый номер 64:50:010504:121)
н64	н65	В юго-восточном направлении по ул. Л. Кассиля от земельного участка по адресу: ул. Л. Кассиля, д. 12 (кадастровый номер 64:50:010504:120) вдоль границ земельного участка по адресу: ул. Л. Кассиля, д. 16 (кадастровый номер 64:50:010504:121)
н65	н66	В юго-восточном направлении по ул. Л. Кассиля от земельного участка по адресу: ул. Л. Кассиля, д. 12 (кадастровый номер 64:50:010504:120) вдоль границ земельного участка по адресу: ул. Л. Кассиля, д. 16 (кадастровый номер 64:50:010504:121)
н66	н67	В юго-восточном направлении по ул. Л. Кассиля от земельного участка по адресу: ул. Л. Кассиля, д. 12 (кадастровый номер 64:50:010504:120) вдоль границ земельного участка по адресу: ул. Л. Кассиля, д. 16 (кадастровый номер 64:50:010504:121)
н67	н68	В юго-восточном направлении по ул. Л. Кассиля от земельного участка по адресу: ул. Л. Кассиля, д. 12 (кадастровый номер 64:50:010504:120) вдоль границ земельного участка по адресу: ул. Л. Кассиля, д. 16 (кадастровый номер 64:50:010504:121)
н68	н69	В юго-восточном направлении по ул. Л. Кассиля от земельного участка по адресу: ул. Л. Кассиля, д. 12 (кадастровый номер 64:50:010504:120) вдоль границ земельного участка по адресу: ул. Л. Кассиля, д. 16 (кадастровый номер 64:50:010504:121)
н69	н70	В юго-восточном направлении по ул. Л. Кассиля от земельного участка по адресу: ул. Л. Кассиля, д. 12 (кадастровый номер 64:50:010504:120) вдоль границ земельного участка по адресу: ул. Л. Кассиля, д. 16 (кадастровый номер 64:50:010504:121)
н70	н71	В юго-восточном направлении по ул. Л. Кассиля от земельного участка по адресу: ул. Л. Кассиля, д. 12 (кадастровый номер 64:50:010504:120) вдоль границ земельного участка по адресу: ул. Л. Кассиля, д. 16 (кадастровый номер 64:50:010504:121)
н71	н72	В юго-восточном направлении по ул. Л. Кассиля от земельного участка по адресу: ул. Л. Кассиля, д. 12 (кадастровый номер 64:50:010504:120) вдоль границ земельного участка по адресу: ул. Л. Кассиля, д. 16 (кадастровый номер 64:50:010504:121)
н72	н73	В юго-восточном направлении по ул. Л. Кассиля от земельного участка по адресу: ул. Л. Кассиля, д. 12 (кадастровый номер 64:50:010504:120) вдоль границ земельного участка по адресу: ул. Л. Кассиля, д. 16 (кадастровый номер 64:50:010504:121)

Текстовое описание местоположения границ населенных пунктов, территориальных зон, особо охраняемых природных территорий, зон с особыми условиями использования территорий

Прохождение границы		Описание прохождения границы
от точки	до точки	
1	2	3
н73	н74	В юго-восточном направлении по ул. Л. Кассиля от земельного участка по адресу: ул. Л. Кассиля, д. 12 (кадастровый номер 64:50:010504:120) вдоль границ земельного участка по адресу: ул. Л. Кассиля, д. 16 (кадастровый номер 64:50:010504:121)
н74	н75	В юго-восточном направлении по ул. Л. Кассиля от земельного участка по адресу: ул. Л. Кассиля, д. 12 (кадастровый номер 64:50:010504:120) вдоль границ земельного участка по адресу: ул. Л. Кассиля, д. 16 (кадастровый номер 64:50:010504:121)
н75	н76	В юго-восточном направлении по ул. Л. Кассиля от земельного участка по адресу: ул. Л. Кассиля, д. 12 (кадастровый номер 64:50:010504:120) вдоль границ земельного участка по адресу: ул. Л. Кассиля, д. 16 (кадастровый номер 64:50:010504:121)
н76	н77	В юго-восточном направлении по ул. Л. Кассиля от земельного участка по адресу: ул. Л. Кассиля, д. 12 (кадастровый номер 64:50:010504:120) вдоль границ земельного участка по адресу: ул. Л. Кассиля, д. 16 (кадастровый номер 64:50:010504:121)
н77	н78	В юго-восточном направлении по ул. Л. Кассиля от земельного участка по адресу: ул. Л. Кассиля, д. 12 (кадастровый номер 64:50:010504:120) вдоль границ земельного участка по адресу: ул. Л. Кассиля, д. 16 (кадастровый номер 64:50:010504:121)
н78	н79	В юго-восточном направлении по ул. Л. Кассиля от земельного участка по адресу: ул. Л. Кассиля, д. 12 (кадастровый номер 64:50:010504:120) вдоль границ земельного участка по адресу: ул. Л. Кассиля, д. 16 (кадастровый номер 64:50:010504:121)
н79	н80	В юго-восточном направлении по ул. Л. Кассиля от земельного участка по адресу: ул. Л. Кассиля, д. 12 (кадастровый номер 64:50:010504:120) вдоль границ земельного участка по адресу: ул. Л. Кассиля, д. 16 (кадастровый номер 64:50:010504:121)
н80	н81	В юго-восточном направлении по ул. Л. Кассиля от земельного участка по адресу: ул. Л. Кассиля, д. 12 (кадастровый номер 64:50:010504:120) вдоль границ земельного участка по адресу: ул. Л. Кассиля, д. 16 (кадастровый номер 64:50:010504:121)
н81	н82	В юго-восточном направлении по ул. Л. Кассиля от земельного участка по адресу: ул. Л. Кассиля, д. 12 (кадастровый номер 64:50:010504:120) вдоль границ земельного участка по адресу: ул. Л. Кассиля, д. 16 (кадастровый номер 64:50:010504:121)
н82	н83	В юго-восточном направлении по ул. Л. Кассиля от земельного участка по адресу: ул. Л. Кассиля, д. 12 (кадастровый номер 64:50:010504:120) вдоль границ земельного участка по адресу: ул. Л. Кассиля, д. 16 (кадастровый номер 64:50:010504:121)
н83	н84	В юго-восточном направлении по ул. Л. Кассиля от земельного участка по адресу: ул. Л. Кассиля, д. 12 (кадастровый номер 64:50:010504:120) вдоль границ земельного участка по адресу: ул. Л. Кассиля, д. 16 (кадастровый номер 64:50:010504:121)
н84	н85	В юго-восточном направлении по ул. Л. Кассиля от земельного участка по адресу: ул. Л. Кассиля, д. 12 (кадастровый номер 64:50:010504:120) вдоль границ земельного участка по адресу: ул. Л. Кассиля, д. 16 (кадастровый номер 64:50:010504:121)

Текстовое описание местоположения границ населенных пунктов, территориальных зон, особо охраняемых природных территорий, зон с особыми условиями использования территорий

Прохождение границы		Описание прохождения границы
от точки	до точки	
1	2	3
н85	н86	В юго-восточном направлении по ул. Л. Кассиля от земельного участка по адресу: ул. Л. Кассиля, д. 12 (кадастровый номер 64:50:010504:120) вдоль границ земельного участка по адресу: ул. Л. Кассиля, д. 16 (кадастровый номер 64:50:010504:121)
н86	н87	В юго-восточном направлении по ул. Л. Кассиля от земельного участка по адресу: ул. Л. Кассиля, д. 12 (кадастровый номер 64:50:010504:120) вдоль границ земельного участка по адресу: ул. Л. Кассиля, д. 16 (кадастровый номер 64:50:010504:121)
н87	н88	В юго-восточном направлении по ул. Л. Кассиля от земельного участка по адресу: ул. Л. Кассиля, д. 12 (кадастровый номер 64:50:010504:120) вдоль границ земельного участка по адресу: ул. Л. Кассиля, д. 16 (кадастровый номер 64:50:010504:121)
н88	н89	В юго-восточном направлении по ул. Л. Кассиля от земельного участка по адресу: ул. Л. Кассиля, д. 12 (кадастровый номер 64:50:010504:120) вдоль границ земельного участка по адресу: ул. Л. Кассиля, д. 16 (кадастровый номер 64:50:010504:121)
н89	н90	В юго-восточном направлении по ул. Л. Кассиля от земельного участка по адресу: ул. Л. Кассиля, д. 12 (кадастровый номер 64:50:010504:120) вдоль границ земельного участка по адресу: ул. Л. Кассиля, д. 16 (кадастровый номер 64:50:010504:121)
н90	н91	В юго-восточном направлении по ул. Л. Кассиля от земельного участка по адресу: ул. Л. Кассиля, д. 12 (кадастровый номер 64:50:010504:120) вдоль границ земельного участка по адресу: ул. Л. Кассиля, д. 16 (кадастровый номер 64:50:010504:121)
н91	н92	В юго-восточном направлении по ул. Л. Кассиля от земельного участка по адресу: ул. Л. Кассиля, д. 12 (кадастровый номер 64:50:010504:120) вдоль границ земельного участка по адресу: ул. Л. Кассиля, д. 16 (кадастровый номер 64:50:010504:121)
н92	н93	В юго-восточном направлении по ул. Л. Кассиля от земельного участка по адресу: ул. Л. Кассиля, д. 12 (кадастровый номер 64:50:010504:120) вдоль границ земельного участка по адресу: ул. Л. Кассиля, д. 16 (кадастровый номер 64:50:010504:121)
н93	н94	В юго-восточном направлении по ул. Л. Кассиля от земельного участка по адресу: ул. Л. Кассиля, д. 12 (кадастровый номер 64:50:010504:120) вдоль границ земельного участка по адресу: ул. Л. Кассиля, д. 16 (кадастровый номер 64:50:010504:121)
н94	н95	В юго-восточном направлении по ул. Л. Кассиля от земельного участка по адресу: ул. Л. Кассиля, д. 12 (кадастровый номер 64:50:010504:120) вдоль границ земельного участка по адресу: ул. Л. Кассиля, д. 16 (кадастровый номер 64:50:010504:121)
н95	н96	В юго-восточном направлении по ул. Л. Кассиля от земельного участка по адресу: ул. Л. Кассиля, д. 12 (кадастровый номер 64:50:010504:120) вдоль границ земельного участка по адресу: ул. Л. Кассиля, д. 16 (кадастровый номер 64:50:010504:121)
н96	н97	В юго-восточном направлении по ул. Л. Кассиля от земельного участка по адресу: ул. Л. Кассиля, д. 12 (кадастровый номер 64:50:010504:120) вдоль границ земельного участка по адресу: ул. Л. Кассиля, д. 16 (кадастровый номер 64:50:010504:121)

Текстовое описание местоположения границ населенных пунктов, территориальных зон, особо охраняемых природных территорий, зон с особыми условиями использования территорий

Прохождение границы		Описание прохождения границы
от точки	до точки	
1	2	3
н97	н98	В юго-восточном направлении по ул. Л. Кассиля от земельного участка по адресу: ул. Л. Кассиля, д. 12 (кадастровый номер 64:50:010504:120) вдоль границ земельного участка по адресу: ул. Л. Кассиля, д. 16 (кадастровый номер 64:50:010504:121)
н98	н99	В юго-восточном направлении по ул. Л. Кассиля от земельного участка по адресу: ул. Л. Кассиля, д. 12 (кадастровый номер 64:50:010504:120) вдоль границ земельного участка по адресу: ул. Л. Кассиля, д. 16 (кадастровый номер 64:50:010504:121)
н99	н100	В юго-восточном направлении по ул. Л. Кассиля от земельного участка по адресу: ул. Л. Кассиля, д. 12 (кадастровый номер 64:50:010504:120) вдоль границ земельного участка по адресу: ул. Л. Кассиля, д. 16 (кадастровый номер 64:50:010504:121)
н100	н101	В юго-восточном направлении по ул. Л. Кассиля от земельного участка по адресу: ул. Л. Кассиля, д. 12 (кадастровый номер 64:50:010504:120) вдоль границ земельного участка по адресу: ул. Л. Кассиля, д. 16 (кадастровый номер 64:50:010504:121)
н101	н102	В юго-восточном направлении по ул. Л. Кассиля от земельного участка по адресу: ул. Л. Кассиля, д. 12 (кадастровый номер 64:50:010504:120) вдоль границ земельного участка по адресу: ул. Л. Кассиля, д. 16 (кадастровый номер 64:50:010504:121)
н102	н103	В юго-восточном направлении по ул. Л. Кассиля от земельного участка по адресу: ул. Л. Кассиля, д. 12 (кадастровый номер 64:50:010504:120) вдоль границ земельного участка по адресу: ул. Л. Кассиля, д. 16 (кадастровый номер 64:50:010504:121)
н103	н104	В юго-восточном направлении по ул. Л. Кассиля от земельного участка по адресу: ул. Л. Кассиля, д. 12 (кадастровый номер 64:50:010504:120) вдоль границ земельного участка по адресу: ул. Л. Кассиля, д. 16 (кадастровый номер 64:50:010504:121)
н104	н105	В юго-восточном направлении по ул. Л. Кассиля от земельного участка по адресу: ул. Л. Кассиля, д. 12 (кадастровый номер 64:50:010504:120) вдоль границ земельного участка по адресу: ул. Л. Кассиля, д. 16 (кадастровый номер 64:50:010504:121)
н105	н106	В юго-восточном направлении по ул. Л. Кассиля от земельного участка по адресу: ул. Л. Кассиля, д. 12 (кадастровый номер 64:50:010504:120) вдоль границ земельного участка по адресу: ул. Л. Кассиля, д. 16 (кадастровый номер 64:50:010504:121)
н106	н107	В юго-восточном направлении по ул. Л. Кассиля от земельного участка по адресу: ул. Л. Кассиля, д. 12 (кадастровый номер 64:50:010504:120) вдоль границ земельного участка по адресу: ул. Л. Кассиля, д. 16 (кадастровый номер 64:50:010504:121)
н107	н108	В юго-восточном направлении по ул. Л. Кассиля от земельного участка по адресу: ул. Л. Кассиля, д. 12 (кадастровый номер 64:50:010504:120) вдоль границ земельного участка по адресу: ул. Л. Кассиля, д. 16 (кадастровый номер 64:50:010504:121)
н108	н109	В юго-восточном направлении по ул. Л. Кассиля от земельного участка по адресу: ул. Л. Кассиля, д. 12 (кадастровый номер 64:50:010504:120) вдоль границ земельного участка по адресу: ул. Л. Кассиля, д. 16 (кадастровый номер 64:50:010504:121)

Текстовое описание местоположения границ населенных пунктов, территориальных зон, особо охраняемых природных территорий, зон с особыми условиями использования территорий

Прохождение границы		Описание прохождения границы
от точки	до точки	
1	2	3
н109	н110	В юго-восточном направлении по ул. Л. Кассиля от земельного участка по адресу: ул. Л. Кассиля, д. 12 (кадастровый номер 64:50:010504:120) вдоль границ земельного участка по адресу: ул. Л. Кассиля, д. 16 (кадастровый номер 64:50:010504:121)
н110	н111	В юго-восточном направлении по ул. Л. Кассиля от земельного участка по адресу: ул. Л. Кассиля, д. 12 (кадастровый номер 64:50:010504:120) вдоль границ земельного участка по адресу: ул. Л. Кассиля, д. 16 (кадастровый номер 64:50:010504:121)
н111	н112	В юго-восточном направлении по ул. Л. Кассиля от земельного участка по адресу: ул. Л. Кассиля, д. 12 (кадастровый номер 64:50:010504:120) вдоль границ земельного участка по адресу: ул. Л. Кассиля, д. 16 (кадастровый номер 64:50:010504:121)
н112	н113	В юго-восточном направлении по ул. Л. Кассиля от земельного участка по адресу: ул. Л. Кассиля, д. 12 (кадастровый номер 64:50:010504:120) вдоль границ земельного участка по адресу: ул. Л. Кассиля, д. 16 (кадастровый номер 64:50:010504:121)
н113	н114	В юго-восточном направлении по ул. Л. Кассиля от земельного участка по адресу: ул. Л. Кассиля, д. 12 (кадастровый номер 64:50:010504:120) вдоль границ земельного участка по адресу: ул. Л. Кассиля, д. 16 (кадастровый номер 64:50:010504:121)
н114	н115	В юго-восточном направлении по ул. Л. Кассиля от земельного участка по адресу: ул. Л. Кассиля, д. 12 (кадастровый номер 64:50:010504:120) вдоль границ земельного участка по адресу: ул. Л. Кассиля, д. 16 (кадастровый номер 64:50:010504:121)
н115	н116	В юго-восточном направлении по ул. Л. Кассиля от земельного участка по адресу: ул. Л. Кассиля, д. 12 (кадастровый номер 64:50:010504:120) вдоль границ земельного участка по адресу: ул. Л. Кассиля, д. 16 (кадастровый номер 64:50:010504:121)
н116	н117	В юго-восточном направлении по ул. Л. Кассиля от земельного участка по адресу: ул. Л. Кассиля, д. 12 (кадастровый номер 64:50:010504:120) вдоль границ земельного участка по адресу: ул. Л. Кассиля, д. 16 (кадастровый номер 64:50:010504:121)
н117	н118	В юго-восточном направлении по ул. Л. Кассиля от земельного участка по адресу: ул. Л. Кассиля, д. 12 (кадастровый номер 64:50:010504:120) вдоль границ земельного участка по адресу: ул. Л. Кассиля, д. 16 (кадастровый номер 64:50:010504:121)
н118	н119	В юго-восточном направлении по ул. Л. Кассиля от земельного участка по адресу: ул. Л. Кассиля, д. 12 (кадастровый номер 64:50:010504:120) вдоль границ земельного участка по адресу: ул. Л. Кассиля, д. 16 (кадастровый номер 64:50:010504:121)
н119	н120	В юго-восточном направлении по ул. Л. Кассиля от земельного участка по адресу: ул. Л. Кассиля, д. 12 (кадастровый номер 64:50:010504:120) вдоль границ земельного участка по адресу: ул. Л. Кассиля, д. 16 (кадастровый номер 64:50:010504:121)
н120	н121	В юго-восточном направлении по ул. Л. Кассиля от земельного участка по адресу: ул. Л. Кассиля, д. 12 (кадастровый номер 64:50:010504:120) вдоль границ земельного участка по адресу: ул. Л. Кассиля, д. 16 (кадастровый номер 64:50:010504:121)

Текстовое описание местоположения границ населенных пунктов, территориальных зон, особо охраняемых природных территорий, зон с особыми условиями использования территорий

Прохождение границы		Описание прохождения границы
от точки	до точки	
1	2	3
н121	н122	В юго-восточном направлении по ул. Л. Кассиля от земельного участка по адресу: ул. Л. Кассиля, д. 12 (кадастровый номер 64:50:010504:120) вдоль границ земельного участка по адресу: ул. Л. Кассиля, д. 16 (кадастровый номер 64:50:010504:121)
н122	н123	В юго-восточном направлении по ул. Л. Кассиля от земельного участка по адресу: ул. Л. Кассиля, д. 12 (кадастровый номер 64:50:010504:120) вдоль границ земельного участка по адресу: ул. Л. Кассиля, д. 16 (кадастровый номер 64:50:010504:121)
н123	н124	В юго-восточном направлении по ул. Л. Кассиля от земельного участка по адресу: ул. Л. Кассиля, д. 12 (кадастровый номер 64:50:010504:120) вдоль границ земельного участка по адресу: ул. Л. Кассиля, д. 16 (кадастровый номер 64:50:010504:121)
н124	н125	В юго-восточном направлении по ул. Л. Кассиля от земельного участка по адресу: ул. Л. Кассиля, д. 12 (кадастровый номер 64:50:010504:120) вдоль границ земельного участка по адресу: ул. Л. Кассиля, д. 16 (кадастровый номер 64:50:010504:121)
н125	н126	В юго-восточном направлении по ул. Л. Кассиля от земельного участка по адресу: ул. Л. Кассиля, д. 12 (кадастровый номер 64:50:010504:120) вдоль границ земельного участка по адресу: ул. Л. Кассиля, д. 16 (кадастровый номер 64:50:010504:121)
н126	н127	В юго-восточном направлении по ул. Л. Кассиля от земельного участка по адресу: ул. Л. Кассиля, д. 12 (кадастровый номер 64:50:010504:120) вдоль границ земельного участка по адресу: ул. Л. Кассиля, д. 16 (кадастровый номер 64:50:010504:121)
н127	н128	В юго-восточном направлении по ул. Л. Кассиля от земельного участка по адресу: ул. Л. Кассиля, д. 12 (кадастровый номер 64:50:010504:120) вдоль границ земельного участка по адресу: ул. Л. Кассиля, д. 16 (кадастровый номер 64:50:010504:121)
н128	н129	В юго-восточном направлении по ул. Л. Кассиля от земельного участка по адресу: ул. Л. Кассиля, д. 12 (кадастровый номер 64:50:010504:120) вдоль границ земельного участка по адресу: ул. Л. Кассиля, д. 16 (кадастровый номер 64:50:010504:121)
н129	н130	В юго-восточном направлении по ул. Л. Кассиля от земельного участка по адресу: ул. Л. Кассиля, д. 12 (кадастровый номер 64:50:010504:120) вдоль границ земельного участка по адресу: ул. Л. Кассиля, д. 16 (кадастровый номер 64:50:010504:121)
н130	н131	В юго-восточном направлении по ул. Л. Кассиля от земельного участка по адресу: ул. Л. Кассиля, д. 12 (кадастровый номер 64:50:010504:120) вдоль границ земельного участка по адресу: ул. Л. Кассиля, д. 16 (кадастровый номер 64:50:010504:121)
н131	н132	В юго-восточном направлении по ул. Л. Кассиля от земельного участка по адресу: ул. Л. Кассиля, д. 12 (кадастровый номер 64:50:010504:120) вдоль границ земельного участка по адресу: ул. Л. Кассиля, д. 16 (кадастровый номер 64:50:010504:121)
н132	н133	В юго-восточном направлении по ул. Л. Кассиля от земельного участка по адресу: ул. Л. Кассиля, д. 12 (кадастровый номер 64:50:010504:120) вдоль границ земельного участка по адресу: ул. Л. Кассиля, д. 16 (кадастровый номер 64:50:010504:121)

Текстовое описание местоположения границ населенных пунктов, территориальных зон, особо охраняемых природных территорий, зон с особыми условиями использования территорий

Прохождение границы		Описание прохождения границы
от точки	до точки	
1	2	3
н133	н134	В юго-восточном направлении по ул. Л. Кассиля от земельного участка по адресу: ул. Л. Кассиля, д. 12 (кадастровый номер 64:50:010504:120) вдоль границ земельного участка по адресу: ул. Л. Кассиля, д. 16 (кадастровый номер 64:50:010504:121)
н134	н135	В юго-восточном направлении по ул. Л. Кассиля от земельного участка по адресу: ул. Л. Кассиля, д. 12 (кадастровый номер 64:50:010504:120) вдоль границ земельного участка по адресу: ул. Л. Кассиля, д. 16 (кадастровый номер 64:50:010504:121)
н135	н136	В юго-восточном направлении по ул. Л. Кассиля от земельного участка по адресу: ул. Л. Кассиля, д. 12 (кадастровый номер 64:50:010504:120) вдоль границ земельного участка по адресу: ул. Л. Кассиля, д. 16 (кадастровый номер 64:50:010504:121)
н136	н137	В юго-восточном направлении по ул. Л. Кассиля от земельного участка по адресу: ул. Л. Кассиля, д. 12 (кадастровый номер 64:50:010504:120) вдоль границ земельного участка по адресу: ул. Л. Кассиля, д. 16 (кадастровый номер 64:50:010504:121)
н137	н138	В юго-восточном направлении по ул. Л. Кассиля от земельного участка по адресу: ул. Л. Кассиля, д. 12 (кадастровый номер 64:50:010504:120) вдоль границ земельного участка по адресу: ул. Л. Кассиля, д. 16 (кадастровый номер 64:50:010504:121)
н138	н139	В юго-восточном направлении по ул. Л. Кассиля от земельного участка по адресу: ул. Л. Кассиля, д. 12 (кадастровый номер 64:50:010504:120) вдоль границ земельного участка по адресу: ул. Л. Кассиля, д. 16 (кадастровый номер 64:50:010504:121)
н139	н140	В юго-восточном направлении по ул. Л. Кассиля от земельного участка по адресу: ул. Л. Кассиля, д. 12 (кадастровый номер 64:50:010504:120) вдоль границ земельного участка по адресу: ул. Л. Кассиля, д. 16 (кадастровый номер 64:50:010504:121)
н140	н141	В юго-восточном направлении по ул. Л. Кассиля от земельного участка по адресу: ул. Л. Кассиля, д. 12 (кадастровый номер 64:50:010504:120) вдоль границ земельного участка по адресу: ул. Л. Кассиля, д. 16 (кадастровый номер 64:50:010504:121)
н141	н142	В юго-восточном направлении по ул. Л. Кассиля от земельного участка по адресу: ул. Л. Кассиля, д. 12 (кадастровый номер 64:50:010504:120) вдоль границ земельного участка по адресу: ул. Л. Кассиля, д. 16 (кадастровый номер 64:50:010504:121)
н142	н143	В юго-восточном направлении по ул. Л. Кассиля от земельного участка по адресу: ул. Л. Кассиля, д. 12 (кадастровый номер 64:50:010504:120) вдоль границ земельного участка по адресу: ул. Л. Кассиля, д. 16 (кадастровый номер 64:50:010504:121)
н143	н144	В юго-восточном направлении по ул. Л. Кассиля от земельного участка по адресу: ул. Л. Кассиля, д. 12 (кадастровый номер 64:50:010504:120) вдоль границ земельного участка по адресу: ул. Л. Кассиля, д. 16 (кадастровый номер 64:50:010504:121)
н144	н145	В юго-восточном направлении по ул. Л. Кассиля от земельного участка по адресу: ул. Л. Кассиля, д. 12 (кадастровый номер 64:50:010504:120) вдоль границ земельного участка по адресу: ул. Л. Кассиля, д. 16 (кадастровый номер 64:50:010504:121)

Текстовое описание местоположения границ населенных пунктов, территориальных зон, особо охраняемых природных территорий, зон с особыми условиями использования территорий

Прохождение границы		Описание прохождения границы
от точки	до точки	
1	2	3
н145	н146	В юго-восточном направлении по ул. Л. Кассиля от земельного участка по адресу: ул. Л. Кассиля, д. 12 (кадастровый номер 64:50:010504:120) вдоль границ земельного участка по адресу: ул. Л. Кассиля, д. 16 (кадастровый номер 64:50:010504:121)
н146	н147	В юго-восточном направлении по ул. Л. Кассиля от земельного участка по адресу: ул. Л. Кассиля, д. 12 (кадастровый номер 64:50:010504:120) вдоль границ земельного участка по адресу: ул. Л. Кассиля, д. 16 (кадастровый номер 64:50:010504:121)
н147	н148	В юго-восточном направлении по ул. Л. Кассиля от земельного участка по адресу: ул. Л. Кассиля, д. 12 (кадастровый номер 64:50:010504:120) вдоль границ земельного участка по адресу: ул. Л. Кассиля, д. 16 (кадастровый номер 64:50:010504:121)
н148	н149	В юго-восточном направлении по ул. Л. Кассиля от земельного участка по адресу: ул. Л. Кассиля, д. 12 (кадастровый номер 64:50:010504:120) вдоль границ земельного участка по адресу: ул. Л. Кассиля, д. 16 (кадастровый номер 64:50:010504:121)
н149	н150	В юго-восточном направлении по ул. Л. Кассиля от земельного участка по адресу: ул. Л. Кассиля, д. 12 (кадастровый номер 64:50:010504:120) вдоль границ земельного участка по адресу: ул. Л. Кассиля, д. 16 (кадастровый номер 64:50:010504:121)
н150	н151	В юго-восточном направлении по ул. Л. Кассиля от земельного участка по адресу: ул. Л. Кассиля, д. 12 (кадастровый номер 64:50:010504:120) вдоль границ земельного участка по адресу: ул. Л. Кассиля, д. 16 (кадастровый номер 64:50:010504:121)
н151	н152	В юго-восточном направлении по ул. Л. Кассиля от земельного участка по адресу: ул. Л. Кассиля, д. 12 (кадастровый номер 64:50:010504:120) вдоль границ земельного участка по адресу: ул. Л. Кассиля, д. 16 (кадастровый номер 64:50:010504:121)
н152	н153	В юго-восточном направлении по ул. Л. Кассиля от земельного участка по адресу: ул. Л. Кассиля, д. 12 (кадастровый номер 64:50:010504:120) вдоль границ земельного участка по адресу: ул. Л. Кассиля, д. 16 (кадастровый номер 64:50:010504:121)
н153	н154	В юго-восточном направлении по ул. Л. Кассиля от земельного участка по адресу: ул. Л. Кассиля, д. 12 (кадастровый номер 64:50:010504:120) вдоль границ земельного участка по адресу: ул. Л. Кассиля, д. 16 (кадастровый номер 64:50:010504:121)
н154	н155	В юго-восточном направлении по ул. Л. Кассиля от земельного участка по адресу: ул. Л. Кассиля, д. 12 (кадастровый номер 64:50:010504:120) вдоль границ земельного участка по адресу: ул. Л. Кассиля, д. 16 (кадастровый номер 64:50:010504:121)
н155	н156	В юго-восточном направлении по ул. Л. Кассиля от земельного участка по адресу: ул. Л. Кассиля, д. 12 (кадастровый номер 64:50:010504:120) вдоль границ земельного участка по адресу: ул. Л. Кассиля, д. 16 (кадастровый номер 64:50:010504:121)
н156	н157	В юго-восточном направлении по ул. Л. Кассиля от земельного участка по адресу: ул. Л. Кассиля, д. 12 (кадастровый номер 64:50:010504:120) вдоль границ земельного участка по адресу: ул. Л. Кассиля, д. 16 (кадастровый номер 64:50:010504:121)

Текстовое описание местоположения границ населенных пунктов, территориальных зон, особо охраняемых природных территорий, зон с особыми условиями использования территорий

Прохождение границы		Описание прохождения границы
от точки	до точки	
1	2	3
н157	н158	В юго-восточном направлении по ул. Л. Кассиля от земельного участка по адресу: ул. Л. Кассиля, д. 12 (кадастровый номер 64:50:010504:120) вдоль границ земельного участка по адресу: ул. Л. Кассиля, д. 16 (кадастровый номер 64:50:010504:121)
н158	н159	В юго-восточном направлении по ул. Л. Кассиля от земельного участка по адресу: ул. Л. Кассиля, д. 12 (кадастровый номер 64:50:010504:120) вдоль границ земельного участка по адресу: ул. Л. Кассиля, д. 16 (кадастровый номер 64:50:010504:121)
н159	н160	В юго-восточном направлении по ул. Л. Кассиля от земельного участка по адресу: ул. Л. Кассиля, д. 12 (кадастровый номер 64:50:010504:120) вдоль границ земельного участка по адресу: ул. Л. Кассиля, д. 16 (кадастровый номер 64:50:010504:121)
н160	н161	В юго-восточном направлении по ул. Л. Кассиля от земельного участка по адресу: ул. Л. Кассиля, д. 12 (кадастровый номер 64:50:010504:120) вдоль границ земельного участка по адресу: ул. Л. Кассиля, д. 16 (кадастровый номер 64:50:010504:121)
н161	н162	В юго-восточном направлении по ул. Л. Кассиля от земельного участка по адресу: ул. Л. Кассиля, д. 12 (кадастровый номер 64:50:010504:120) вдоль границ земельного участка по адресу: ул. Л. Кассиля, д. 16 (кадастровый номер 64:50:010504:121)
н162	н163	В юго-восточном направлении по ул. Л. Кассиля от земельного участка по адресу: ул. Л. Кассиля, д. 12 (кадастровый номер 64:50:010504:120) вдоль границ земельного участка по адресу: ул. Л. Кассиля, д. 16 (кадастровый номер 64:50:010504:121)
н163	н164	В юго-восточном направлении по ул. Л. Кассиля от земельного участка по адресу: ул. Л. Кассиля, д. 12 (кадастровый номер 64:50:010504:120) вдоль границ земельного участка по адресу: ул. Л. Кассиля, д. 16 (кадастровый номер 64:50:010504:121)
н164	н165	В юго-восточном направлении по ул. Л. Кассиля от земельного участка по адресу: ул. Л. Кассиля, д. 12 (кадастровый номер 64:50:010504:120) вдоль границ земельного участка по адресу: ул. Л. Кассиля, д. 16 (кадастровый номер 64:50:010504:121)
н165	н166	В юго-восточном направлении по ул. Л. Кассиля от земельного участка по адресу: ул. Л. Кассиля, д. 12 (кадастровый номер 64:50:010504:120) вдоль границ земельного участка по адресу: ул. Л. Кассиля, д. 16 (кадастровый номер 64:50:010504:121)
н166	н167	В юго-восточном направлении по ул. Л. Кассиля от земельного участка по адресу: ул. Л. Кассиля, д. 12 (кадастровый номер 64:50:010504:120) вдоль границ земельного участка по адресу: ул. Л. Кассиля, д. 16 (кадастровый номер 64:50:010504:121)
н167	н168	В юго-восточном направлении по ул. Л. Кассиля от земельного участка по адресу: ул. Л. Кассиля, д. 12 (кадастровый номер 64:50:010504:120) вдоль границ земельного участка по адресу: ул. Л. Кассиля, д. 16 (кадастровый номер 64:50:010504:121)
н168	н169	В юго-восточном направлении по ул. Л. Кассиля от земельного участка по адресу: ул. Л. Кассиля, д. 12 (кадастровый номер 64:50:010504:120) вдоль границ земельного участка по адресу: ул. Л. Кассиля, д. 16 (кадастровый номер 64:50:010504:121)

Текстовое описание местоположения границ населенных пунктов, территориальных зон, особо охраняемых природных территорий, зон с особыми условиями использования территорий

Прохождение границы		Описание прохождения границы
от точки	до точки	
1	2	3
н169	н170	В юго-восточном направлении по ул. Л. Кассиля от земельного участка по адресу: ул. Л. Кассиля, д. 12 (кадастровый номер 64:50:010504:120) вдоль границ земельного участка по адресу: ул. Л. Кассиля, д. 16 (кадастровый номер 64:50:010504:121)
н170	н171	В юго-восточном направлении по ул. Л. Кассиля от земельного участка по адресу: ул. Л. Кассиля, д. 12 (кадастровый номер 64:50:010504:120) вдоль границ земельного участка по адресу: ул. Л. Кассиля, д. 16 (кадастровый номер 64:50:010504:121)
н171	н172	В юго-восточном направлении по ул. Л. Кассиля от земельного участка по адресу: ул. Л. Кассиля, д. 12 (кадастровый номер 64:50:010504:120) вдоль границ земельного участка по адресу: ул. Л. Кассиля, д. 16 (кадастровый номер 64:50:010504:121)
н172	н173	В юго-восточном направлении по ул. Л. Кассиля от земельного участка по адресу: ул. Л. Кассиля, д. 12 (кадастровый номер 64:50:010504:120) вдоль границ земельного участка по адресу: ул. Л. Кассиля, д. 16 (кадастровый номер 64:50:010504:121)
н173	н174	В юго-восточном направлении по ул. Л. Кассиля от земельного участка по адресу: ул. Л. Кассиля, д. 12 (кадастровый номер 64:50:010504:120) вдоль границ земельного участка по адресу: ул. Л. Кассиля, д. 16 (кадастровый номер 64:50:010504:121)
н174	н175	В юго-восточном направлении по ул. Л. Кассиля от земельного участка по адресу: ул. Л. Кассиля, д. 12 (кадастровый номер 64:50:010504:120) вдоль границ земельного участка по адресу: ул. Л. Кассиля, д. 16 (кадастровый номер 64:50:010504:121)
н175	н176	В юго-восточном направлении по ул. Л. Кассиля от земельного участка по адресу: ул. Л. Кассиля, д. 12 (кадастровый номер 64:50:010504:120) вдоль границ земельного участка по адресу: ул. Л. Кассиля, д. 16 (кадастровый номер 64:50:010504:121)
н176	н177	В юго-восточном направлении по ул. Л. Кассиля от земельного участка по адресу: ул. Л. Кассиля, д. 12 (кадастровый номер 64:50:010504:120) вдоль границ земельного участка по адресу: ул. Л. Кассиля, д. 16 (кадастровый номер 64:50:010504:121)
н177	н178	В юго-восточном направлении по ул. Л. Кассиля от земельного участка по адресу: ул. Л. Кассиля, д. 12 (кадастровый номер 64:50:010504:120) вдоль границ земельного участка по адресу: ул. Л. Кассиля, д. 16 (кадастровый номер 64:50:010504:121)
н178	н179	В юго-восточном направлении по ул. Л. Кассиля от земельного участка по адресу: ул. Л. Кассиля, д. 12 (кадастровый номер 64:50:010504:120) вдоль границ земельного участка по адресу: ул. Л. Кассиля, д. 16 (кадастровый номер 64:50:010504:121)
н179	н180	В юго-восточном направлении по ул. Л. Кассиля от земельного участка по адресу: ул. Л. Кассиля, д. 12 (кадастровый номер 64:50:010504:120) вдоль границ земельного участка по адресу: ул. Л. Кассиля, д. 16 (кадастровый номер 64:50:010504:121)
н180	н181	В юго-восточном направлении по ул. Л. Кассиля от земельного участка по адресу: ул. Л. Кассиля, д. 12 (кадастровый номер 64:50:010504:120) вдоль границ земельного участка по адресу: ул. Л. Кассиля, д. 16 (кадастровый номер 64:50:010504:121)

Текстовое описание местоположения границ населенных пунктов, территориальных зон, особо охраняемых природных территорий, зон с особыми условиями использования территорий

Прохождение границы		Описание прохождения границы
от точки	до точки	
1	2	3
н181	н182	В юго-восточном направлении по ул. Л. Кассиля от земельного участка по адресу: ул. Л. Кассиля, д. 12 (кадастровый номер 64:50:010504:120) вдоль границ земельного участка по адресу: ул. Л. Кассиля, д. 16 (кадастровый номер 64:50:010504:121)
н182	н183	В юго-восточном направлении по ул. Л. Кассиля от земельного участка по адресу: ул. Л. Кассиля, д. 12 (кадастровый номер 64:50:010504:120) вдоль границ земельного участка по адресу: ул. Л. Кассиля, д. 16 (кадастровый номер 64:50:010504:121)
н183	н184	В юго-восточном направлении по ул. Л. Кассиля от земельного участка по адресу: ул. Л. Кассиля, д. 12 (кадастровый номер 64:50:010504:120) вдоль границ земельного участка по адресу: ул. Л. Кассиля, д. 16 (кадастровый номер 64:50:010504:121)
н184	н185	В юго-восточном направлении по ул. Л. Кассиля от земельного участка по адресу: ул. Л. Кассиля, д. 12 (кадастровый номер 64:50:010504:120) вдоль границ земельного участка по адресу: ул. Л. Кассиля, д. 16 (кадастровый номер 64:50:010504:121)
н185	н186	В юго-восточном направлении по ул. Л. Кассиля от земельного участка по адресу: ул. Л. Кассиля, д. 12 (кадастровый номер 64:50:010504:120) вдоль границ земельного участка по адресу: ул. Л. Кассиля, д. 16 (кадастровый номер 64:50:010504:121)
н186	н187	В юго-восточном направлении по ул. Л. Кассиля от земельного участка по адресу: ул. Л. Кассиля, д. 12 (кадастровый номер 64:50:010504:120) вдоль границ земельного участка по адресу: ул. Л. Кассиля, д. 16 (кадастровый номер 64:50:010504:121)
н187	н188	В юго-восточном направлении по ул. Л. Кассиля от земельного участка по адресу: ул. Л. Кассиля, д. 12 (кадастровый номер 64:50:010504:120) вдоль границ земельного участка по адресу: ул. Л. Кассиля, д. 16 (кадастровый номер 64:50:010504:121)
н188	н189	В юго-восточном направлении по ул. Л. Кассиля от земельного участка по адресу: ул. Л. Кассиля, д. 12 (кадастровый номер 64:50:010504:120) вдоль границ земельного участка по адресу: ул. Л. Кассиля, д. 16 (кадастровый номер 64:50:010504:121)
н189	н190	В юго-восточном направлении по ул. Л. Кассиля от земельного участка по адресу: ул. Л. Кассиля, д. 12 (кадастровый номер 64:50:010504:120) вдоль границ земельного участка по адресу: ул. Л. Кассиля, д. 16 (кадастровый номер 64:50:010504:121)
н190	н191	В юго-восточном направлении по ул. Л. Кассиля от земельного участка по адресу: ул. Л. Кассиля, д. 12 (кадастровый номер 64:50:010504:120) вдоль границ земельного участка по адресу: ул. Л. Кассиля, д. 16 (кадастровый номер 64:50:010504:121)
н191	н192	В юго-восточном направлении по ул. Л. Кассиля от земельного участка по адресу: ул. Л. Кассиля, д. 12 (кадастровый номер 64:50:010504:120) вдоль границ земельного участка по адресу: ул. Л. Кассиля, д. 16 (кадастровый номер 64:50:010504:121)
н192	н193	В юго-восточном направлении по ул. Л. Кассиля от земельного участка по адресу: ул. Л. Кассиля, д. 12 (кадастровый номер 64:50:010504:120) вдоль границ земельного участка по адресу: ул. Л. Кассиля, д. 16 (кадастровый номер 64:50:010504:121)

Текстовое описание местоположения границ населенных пунктов, территориальных зон, особо охраняемых природных территорий, зон с особыми условиями использования территорий

Прохождение границы		Описание прохождения границы
от точки	до точки	
1	2	3
н193	н194	В юго-восточном направлении по ул. Л. Кассиля от земельного участка по адресу: ул. Л. Кассиля, д. 12 (кадастровый номер 64:50:010504:120) вдоль границ земельного участка по адресу: ул. Л. Кассиля, д. 16 (кадастровый номер 64:50:010504:121)
н194	н195	В юго-восточном направлении по ул. Л. Кассиля от земельного участка по адресу: ул. Л. Кассиля, д. 12 (кадастровый номер 64:50:010504:120) вдоль границ земельного участка по адресу: ул. Л. Кассиля, д. 16 (кадастровый номер 64:50:010504:121)
н195	н196	В юго-восточном направлении по ул. Л. Кассиля от земельного участка по адресу: ул. Л. Кассиля, д. 12 (кадастровый номер 64:50:010504:120) вдоль границ земельного участка по адресу: ул. Л. Кассиля, д. 16 (кадастровый номер 64:50:010504:121)
н196	н197	В юго-восточном направлении по ул. Л. Кассиля от земельного участка по адресу: ул. Л. Кассиля, д. 12 (кадастровый номер 64:50:010504:120) вдоль границ земельного участка по адресу: ул. Л. Кассиля, д. 16 (кадастровый номер 64:50:010504:121)
н197	н198	В юго-восточном направлении по ул. Л. Кассиля от земельного участка по адресу: ул. Л. Кассиля, д. 12 (кадастровый номер 64:50:010504:120) вдоль границ земельного участка по адресу: ул. Л. Кассиля, д. 16 (кадастровый номер 64:50:010504:121)
н198	н199	В юго-восточном направлении по ул. Л. Кассиля от земельного участка по адресу: ул. Л. Кассиля, д. 12 (кадастровый номер 64:50:010504:120) вдоль границ земельного участка по адресу: ул. Л. Кассиля, д. 16 (кадастровый номер 64:50:010504:121)
н199	н200	В юго-восточном направлении по ул. Л. Кассиля от земельного участка по адресу: ул. Л. Кассиля, д. 12 (кадастровый номер 64:50:010504:120) вдоль границ земельного участка по адресу: ул. Л. Кассиля, д. 16 (кадастровый номер 64:50:010504:121)
н200	н201	В юго-восточном направлении по ул. Л. Кассиля от земельного участка по адресу: ул. Л. Кассиля, д. 12 (кадастровый номер 64:50:010504:120) вдоль границ земельного участка по адресу: ул. Л. Кассиля, д. 16 (кадастровый номер 64:50:010504:121)
н201	н202	В юго-восточном направлении по ул. Л. Кассиля от земельного участка по адресу: ул. Л. Кассиля, д. 12 (кадастровый номер 64:50:010504:120) вдоль границ земельного участка по адресу: ул. Л. Кассиля, д. 16 (кадастровый номер 64:50:010504:121)
н202	н203	В юго-восточном направлении по ул. Л. Кассиля от земельного участка по адресу: ул. Л. Кассиля, д. 12 (кадастровый номер 64:50:010504:120) вдоль границ земельного участка по адресу: ул. Л. Кассиля, д. 16 (кадастровый номер 64:50:010504:121)
н203	н204	В юго-восточном направлении по ул. Л. Кассиля от земельного участка по адресу: ул. Л. Кассиля, д. 12 (кадастровый номер 64:50:010504:120) вдоль границ земельного участка по адресу: ул. Л. Кассиля, д. 16 (кадастровый номер 64:50:010504:121)
н204	н205	В юго-восточном направлении по ул. Л. Кассиля от земельного участка по адресу: ул. Л. Кассиля, д. 12 (кадастровый номер 64:50:010504:120) вдоль границ земельного участка по адресу: ул. Л. Кассиля, д. 16 (кадастровый номер 64:50:010504:121)

Текстовое описание местоположения границ населенных пунктов, территориальных зон, особо охраняемых природных территорий, зон с особыми условиями использования территорий

Прохождение границы		Описание прохождения границы
от точки	до точки	
1	2	3
н205	н206	В юго-восточном направлении по ул. Л. Кассиля от земельного участка по адресу: ул. Л. Кассиля, д. 12 (кадастровый номер 64:50:010504:120) вдоль границ земельного участка по адресу: ул. Л. Кассиля, д. 16 (кадастровый номер 64:50:010504:121)
н206	н207	В юго-восточном направлении по ул. Л. Кассиля от земельного участка по адресу: ул. Л. Кассиля, д. 12 (кадастровый номер 64:50:010504:120) вдоль границ земельного участка по адресу: ул. Л. Кассиля, д. 16 (кадастровый номер 64:50:010504:121)
н207	н208	В юго-восточном направлении по ул. Л. Кассиля от земельного участка по адресу: ул. Л. Кассиля, д. 12 (кадастровый номер 64:50:010504:120) вдоль границ земельного участка по адресу: ул. Л. Кассиля, д. 16 (кадастровый номер 64:50:010504:121)
н208	н209	В юго-восточном направлении по ул. Л. Кассиля от земельного участка по адресу: ул. Л. Кассиля, д. 12 (кадастровый номер 64:50:010504:120) вдоль границ земельного участка по адресу: ул. Л. Кассиля, д. 16 (кадастровый номер 64:50:010504:121)
н209	н210	В юго-восточном направлении по ул. Л. Кассиля от земельного участка по адресу: ул. Л. Кассиля, д. 12 (кадастровый номер 64:50:010504:120) вдоль границ земельного участка по адресу: ул. Л. Кассиля, д. 16 (кадастровый номер 64:50:010504:121)
н210	н211	В юго-восточном направлении по ул. Л. Кассиля от земельного участка по адресу: ул. Л. Кассиля, д. 12 (кадастровый номер 64:50:010504:120) вдоль границ земельного участка по адресу: ул. Л. Кассиля, д. 16 (кадастровый номер 64:50:010504:121)
н211	н212	В юго-восточном направлении по ул. Л. Кассиля от земельного участка по адресу: ул. Л. Кассиля, д. 12 (кадастровый номер 64:50:010504:120) вдоль границ земельного участка по адресу: ул. Л. Кассиля, д. 16 (кадастровый номер 64:50:010504:121)
н212	н213	В юго-восточном направлении по ул. Л. Кассиля от земельного участка по адресу: ул. Л. Кассиля, д. 12 (кадастровый номер 64:50:010504:120) вдоль границ земельного участка по адресу: ул. Л. Кассиля, д. 16 (кадастровый номер 64:50:010504:121)
н213	н214	В юго-восточном направлении по ул. Л. Кассиля от земельного участка по адресу: ул. Л. Кассиля, д. 12 (кадастровый номер 64:50:010504:120) вдоль границ земельного участка по адресу: ул. Л. Кассиля, д. 16 (кадастровый номер 64:50:010504:121)
н214	н215	В юго-восточном направлении по ул. Л. Кассиля от земельного участка по адресу: ул. Л. Кассиля, д. 12 (кадастровый номер 64:50:010504:120) вдоль границ земельного участка по адресу: ул. Л. Кассиля, д. 16 (кадастровый номер 64:50:010504:121)
н215	н216	В юго-восточном направлении по ул. Л. Кассиля от земельного участка по адресу: ул. Л. Кассиля, д. 12 (кадастровый номер 64:50:010504:120) вдоль границ земельного участка по адресу: ул. Л. Кассиля, д. 16 (кадастровый номер 64:50:010504:121)
н216	н217	В юго-восточном направлении по ул. Л. Кассиля от земельного участка по адресу: ул. Л. Кассиля, д. 12 (кадастровый номер 64:50:010504:120) вдоль границ земельного участка по адресу: ул. Л. Кассиля, д. 16 (кадастровый номер 64:50:010504:121)

Текстовое описание местоположения границ населенных пунктов, территориальных зон, особо охраняемых природных территорий, зон с особыми условиями использования территорий

Прохождение границы		Описание прохождения границы
от точки	до точки	
1	2	3
н217	н218	В юго-восточном направлении по ул. Л. Кассиля от земельного участка по адресу: ул. Л. Кассиля, д. 12 (кадастровый номер 64:50:010504:120) вдоль границ земельного участка по адресу: ул. Л. Кассиля, д. 16 (кадастровый номер 64:50:010504:121)
н218	н219	В юго-восточном направлении по ул. Л. Кассиля от земельного участка по адресу: ул. Л. Кассиля, д. 12 (кадастровый номер 64:50:010504:120) вдоль границ земельного участка по адресу: ул. Л. Кассиля, д. 16 (кадастровый номер 64:50:010504:121)
н219	н220	В юго-восточном направлении по ул. Л. Кассиля от земельного участка по адресу: ул. Л. Кассиля, д. 12 (кадастровый номер 64:50:010504:120) вдоль границ земельного участка по адресу: ул. Л. Кассиля, д. 16 (кадастровый номер 64:50:010504:121)
н220	н221	В юго-восточном направлении по ул. Л. Кассиля от земельного участка по адресу: ул. Л. Кассиля, д. 12 (кадастровый номер 64:50:010504:120) вдоль границ земельного участка по адресу: ул. Л. Кассиля, д. 16 (кадастровый номер 64:50:010504:121)
н221	н222	В юго-восточном направлении по ул. Л. Кассиля от земельного участка по адресу: ул. Л. Кассиля, д. 12 (кадастровый номер 64:50:010504:120) вдоль границ земельного участка по адресу: ул. Л. Кассиля, д. 16 (кадастровый номер 64:50:010504:121)
н222	н223	В юго-восточном направлении по ул. Л. Кассиля от земельного участка по адресу: ул. Л. Кассиля, д. 12 (кадастровый номер 64:50:010504:120) вдоль границ земельного участка по адресу: ул. Л. Кассиля, д. 16 (кадастровый номер 64:50:010504:121)
н223	н224	В юго-восточном направлении по ул. Л. Кассиля от земельного участка по адресу: ул. Л. Кассиля, д. 12 (кадастровый номер 64:50:010504:120) вдоль границ земельного участка по адресу: ул. Л. Кассиля, д. 16 (кадастровый номер 64:50:010504:121)
н224	н225	В юго-восточном направлении по ул. Л. Кассиля от земельного участка по адресу: ул. Л. Кассиля, д. 12 (кадастровый номер 64:50:010504:120) вдоль границ земельного участка по адресу: ул. Л. Кассиля, д. 16 (кадастровый номер 64:50:010504:121)
н225	н226	В юго-восточном направлении по ул. Л. Кассиля от земельного участка по адресу: ул. Л. Кассиля, д. 12 (кадастровый номер 64:50:010504:120) вдоль границ земельного участка по адресу: ул. Л. Кассиля, д. 16 (кадастровый номер 64:50:010504:121)
н226	н227	В юго-восточном направлении по ул. Л. Кассиля от земельного участка по адресу: ул. Л. Кассиля, д. 12 (кадастровый номер 64:50:010504:120) вдоль границ земельного участка по адресу: ул. Л. Кассиля, д. 16 (кадастровый номер 64:50:010504:121)
н227	н228	В юго-восточном направлении по ул. Л. Кассиля от земельного участка по адресу: ул. Л. Кассиля, д. 12 (кадастровый номер 64:50:010504:120) вдоль границ земельного участка по адресу: ул. Л. Кассиля, д. 16 (кадастровый номер 64:50:010504:121)
н228	н229	В юго-восточном направлении по ул. Л. Кассиля от земельного участка по адресу: ул. Л. Кассиля, д. 12 (кадастровый номер 64:50:010504:120) вдоль границ земельного участка по адресу: ул. Л. Кассиля, д. 16 (кадастровый номер 64:50:010504:121)

Текстовое описание местоположения границ населенных пунктов, территориальных зон, особо охраняемых природных территорий, зон с особыми условиями использования территорий

Прохождение границы		Описание прохождения границы
от точки	до точки	
1	2	3
н229	н230	В юго-восточном направлении по ул. Л. Кассиля от земельного участка по адресу: ул. Л. Кассиля, д. 12 (кадастровый номер 64:50:010504:120) вдоль границ земельного участка по адресу: ул. Л. Кассиля, д. 16 (кадастровый номер 64:50:010504:121)
н230	н231	В юго-восточном направлении по ул. Л. Кассиля от земельного участка по адресу: ул. Л. Кассиля, д. 12 (кадастровый номер 64:50:010504:120) вдоль границ земельного участка по адресу: ул. Л. Кассиля, д. 16 (кадастровый номер 64:50:010504:121)
н231	н232	В юго-восточном направлении по ул. Л. Кассиля от земельного участка по адресу: ул. Л. Кассиля, д. 12 (кадастровый номер 64:50:010504:120) вдоль границ земельного участка по адресу: ул. Л. Кассиля, д. 16 (кадастровый номер 64:50:010504:121)
н232	н233	В юго-восточном направлении по ул. Л. Кассиля от земельного участка по адресу: ул. Л. Кассиля, д. 12 (кадастровый номер 64:50:010504:120) вдоль границ земельного участка по адресу: ул. Л. Кассиля, д. 16 (кадастровый номер 64:50:010504:121)
н233	н234	В юго-восточном направлении по ул. Л. Кассиля от земельного участка по адресу: ул. Л. Кассиля, д. 12 (кадастровый номер 64:50:010504:120) вдоль границ земельного участка по адресу: ул. Л. Кассиля, д. 16 (кадастровый номер 64:50:010504:121)
н234	н235	В юго-восточном направлении по ул. Л. Кассиля от земельного участка по адресу: ул. Л. Кассиля, д. 12 (кадастровый номер 64:50:010504:120) вдоль границ земельного участка по адресу: ул. Л. Кассиля, д. 16 (кадастровый номер 64:50:010504:121)
н235	н236	В юго-восточном направлении по ул. Л. Кассиля от земельного участка по адресу: ул. Л. Кассиля, д. 12 (кадастровый номер 64:50:010504:120) вдоль границ земельного участка по адресу: ул. Л. Кассиля, д. 16 (кадастровый номер 64:50:010504:121)
н236	н237	В юго-восточном направлении по ул. Л. Кассиля от земельного участка по адресу: ул. Л. Кассиля, д. 12 (кадастровый номер 64:50:010504:120) вдоль границ земельного участка по адресу: ул. Л. Кассиля, д. 16 (кадастровый номер 64:50:010504:121)
н237	н238	В юго-восточном направлении по ул. Л. Кассиля от земельного участка по адресу: ул. Л. Кассиля, д. 12 (кадастровый номер 64:50:010504:120) вдоль границ земельного участка по адресу: ул. Л. Кассиля, д. 16 (кадастровый номер 64:50:010504:121)
н238	н239	В юго-восточном направлении по ул. Л. Кассиля от земельного участка по адресу: ул. Л. Кассиля, д. 12 (кадастровый номер 64:50:010504:120) вдоль границ земельного участка по адресу: ул. Л. Кассиля, д. 16 (кадастровый номер 64:50:010504:121)
н239	н1	В юго-восточном направлении по ул. Л. Кассиля от земельного участка по адресу: ул. Л. Кассиля, д. 12 (кадастровый номер 64:50:010504:120) вдоль границ земельного участка по адресу: ул. Л. Кассиля, д. 16 (кадастровый номер 64:50:010504:121)
н240	н241	В юго-восточном направлении по ул. Л. Кассиля от земельного участка по адресу: ул. Л. Кассиля, д. 12 (кадастровый номер 64:50:010504:120) вдоль границ земельного участка по адресу: ул. Л. Кассиля, д. 16 (кадастровый номер 64:50:010504:121)

Текстовое описание местоположения границ населенных пунктов, территориальных зон, особо охраняемых природных территорий, зон с особыми условиями использования территорий

Прохождение границы		Описание прохождения границы
от точки	до точки	
1	2	3
н241	н242	В юго-восточном направлении по ул. Л. Кассиля от земельного участка по адресу: ул. Л. Кассиля, д. 12 (кадастровый номер 64:50:010504:120) вдоль границ земельного участка по адресу: ул. Л. Кассиля, д. 16 (кадастровый номер 64:50:010504:121)
н242	н243	В юго-восточном направлении по ул. Л. Кассиля от земельного участка по адресу: ул. Л. Кассиля, д. 12 (кадастровый номер 64:50:010504:120) вдоль границ земельного участка по адресу: ул. Л. Кассиля, д. 16 (кадастровый номер 64:50:010504:121)
н243	н244	В юго-восточном направлении по ул. Л. Кассиля от земельного участка по адресу: ул. Л. Кассиля, д. 12 (кадастровый номер 64:50:010504:120) вдоль границ земельного участка по адресу: ул. Л. Кассиля, д. 16 (кадастровый номер 64:50:010504:121)
н244	н245	В юго-восточном направлении по ул. Л. Кассиля от земельного участка по адресу: ул. Л. Кассиля, д. 12 (кадастровый номер 64:50:010504:120) вдоль границ земельного участка по адресу: ул. Л. Кассиля, д. 16 (кадастровый номер 64:50:010504:121)
н245	н246	В юго-восточном направлении по ул. Л. Кассиля от земельного участка по адресу: ул. Л. Кассиля, д. 12 (кадастровый номер 64:50:010504:120) вдоль границ земельного участка по адресу: ул. Л. Кассиля, д. 16 (кадастровый номер 64:50:010504:121)
н246	н247	В юго-восточном направлении по ул. Л. Кассиля от земельного участка по адресу: ул. Л. Кассиля, д. 12 (кадастровый номер 64:50:010504:120) вдоль границ земельного участка по адресу: ул. Л. Кассиля, д. 16 (кадастровый номер 64:50:010504:121)
н247	н248	В юго-восточном направлении по ул. Л. Кассиля от земельного участка по адресу: ул. Л. Кассиля, д. 12 (кадастровый номер 64:50:010504:120) вдоль границ земельного участка по адресу: ул. Л. Кассиля, д. 16 (кадастровый номер 64:50:010504:121)
н248	н249	В юго-восточном направлении по ул. Л. Кассиля от земельного участка по адресу: ул. Л. Кассиля, д. 12 (кадастровый номер 64:50:010504:120) вдоль границ земельного участка по адресу: ул. Л. Кассиля, д. 16 (кадастровый номер 64:50:010504:121)
н249	н250	В юго-восточном направлении по ул. Л. Кассиля от земельного участка по адресу: ул. Л. Кассиля, д. 12 (кадастровый номер 64:50:010504:120) вдоль границ земельного участка по адресу: ул. Л. Кассиля, д. 16 (кадастровый номер 64:50:010504:121)
н250	н251	В юго-восточном направлении по ул. Л. Кассиля от земельного участка по адресу: ул. Л. Кассиля, д. 12 (кадастровый номер 64:50:010504:120) вдоль границ земельного участка по адресу: ул. Л. Кассиля, д. 16 (кадастровый номер 64:50:010504:121)
н251	н252	В юго-восточном направлении по ул. Л. Кассиля от земельного участка по адресу: ул. Л. Кассиля, д. 12 (кадастровый номер 64:50:010504:120) вдоль границ земельного участка по адресу: ул. Л. Кассиля, д. 16 (кадастровый номер 64:50:010504:121)
н252	н253	В юго-восточном направлении по ул. Л. Кассиля от земельного участка по адресу: ул. Л. Кассиля, д. 12 (кадастровый номер 64:50:010504:120) вдоль границ земельного участка по адресу: ул. Л. Кассиля, д. 16 (кадастровый номер 64:50:010504:121)

Текстовое описание местоположения границ населенных пунктов, территориальных зон, особо охраняемых природных территорий, зон с особыми условиями использования территорий

Прохождение границы		Описание прохождения границы
от точки	до точки	
1	2	3
н253	н240	В юго-восточном направлении по ул. Л. Кассиля от земельного участка по адресу: ул. Л. Кассиля, д. 12 (кадастровый номер 64:50:010504:120) вдоль границ земельного участка по адресу: ул. Л. Кассиля, д. 16 (кадастровый номер 64:50:010504:121)
н254	н255	В юго-восточном направлении по ул. Л. Кассиля от земельного участка по адресу: ул. Л. Кассиля, д. 12 (кадастровый номер 64:50:010504:120) вдоль границ земельного участка по адресу: ул. Л. Кассиля, д. 16 (кадастровый номер 64:50:010504:121)
н255	н256	В юго-восточном направлении по ул. Л. Кассиля от земельного участка по адресу: ул. Л. Кассиля, д. 12 (кадастровый номер 64:50:010504:120) вдоль границ земельного участка по адресу: ул. Л. Кассиля, д. 16 (кадастровый номер 64:50:010504:121)
н256	н257	В юго-восточном направлении по ул. Л. Кассиля от земельного участка по адресу: ул. Л. Кассиля, д. 12 (кадастровый номер 64:50:010504:120) вдоль границ земельного участка по адресу: ул. Л. Кассиля, д. 16 (кадастровый номер 64:50:010504:121)
н257	н258	В юго-восточном направлении по ул. Л. Кассиля от земельного участка по адресу: ул. Л. Кассиля, д. 12 (кадастровый номер 64:50:010504:120) вдоль границ земельного участка по адресу: ул. Л. Кассиля, д. 16 (кадастровый номер 64:50:010504:121)
н258	н259	В юго-восточном направлении по ул. Л. Кассиля от земельного участка по адресу: ул. Л. Кассиля, д. 12 (кадастровый номер 64:50:010504:120) вдоль границ земельного участка по адресу: ул. Л. Кассиля, д. 16 (кадастровый номер 64:50:010504:121)
н259	н260	В юго-восточном направлении по ул. Л. Кассиля от земельного участка по адресу: ул. Л. Кассиля, д. 12 (кадастровый номер 64:50:010504:120) вдоль границ земельного участка по адресу: ул. Л. Кассиля, д. 16 (кадастровый номер 64:50:010504:121)
н260	н261	В юго-восточном направлении по ул. Л. Кассиля от земельного участка по адресу: ул. Л. Кассиля, д. 12 (кадастровый номер 64:50:010504:120) вдоль границ земельного участка по адресу: ул. Л. Кассиля, д. 16 (кадастровый номер 64:50:010504:121)
н261	н262	В юго-восточном направлении по ул. Л. Кассиля от земельного участка по адресу: ул. Л. Кассиля, д. 12 (кадастровый номер 64:50:010504:120) вдоль границ земельного участка по адресу: ул. Л. Кассиля, д. 16 (кадастровый номер 64:50:010504:121)
н262	н263	В юго-восточном направлении по ул. Л. Кассиля от земельного участка по адресу: ул. Л. Кассиля, д. 12 (кадастровый номер 64:50:010504:120) вдоль границ земельного участка по адресу: ул. Л. Кассиля, д. 16 (кадастровый номер 64:50:010504:121)
н263	н264	В юго-восточном направлении по ул. Л. Кассиля от земельного участка по адресу: ул. Л. Кассиля, д. 12 (кадастровый номер 64:50:010504:120) вдоль границ земельного участка по адресу: ул. Л. Кассиля, д. 16 (кадастровый номер 64:50:010504:121)
н264	н265	В юго-восточном направлении по ул. Л. Кассиля от земельного участка по адресу: ул. Л. Кассиля, д. 12 (кадастровый номер 64:50:010504:120) вдоль границ земельного участка по адресу: ул. Л. Кассиля, д. 16 (кадастровый номер 64:50:010504:121)

Текстовое описание местоположения границ населенных пунктов, территориальных зон, особо охраняемых природных территорий, зон с особыми условиями использования территорий

Прохождение границы		Описание прохождения границы
от точки	до точки	
1	2	3
н265	н266	В юго-восточном направлении по ул. Л. Кассиля от земельного участка по адресу: ул. Л. Кассиля, д. 12 (кадастровый номер 64:50:010504:120) вдоль границ земельного участка по адресу: ул. Л. Кассиля, д. 16 (кадастровый номер 64:50:010504:121)
н266	н267	В юго-восточном направлении по ул. Л. Кассиля от земельного участка по адресу: ул. Л. Кассиля, д. 12 (кадастровый номер 64:50:010504:120) вдоль границ земельного участка по адресу: ул. Л. Кассиля, д. 16 (кадастровый номер 64:50:010504:121)
н267	н268	В юго-восточном направлении по ул. Л. Кассиля от земельного участка по адресу: ул. Л. Кассиля, д. 12 (кадастровый номер 64:50:010504:120) вдоль границ земельного участка по адресу: ул. Л. Кассиля, д. 16 (кадастровый номер 64:50:010504:121)
н268	н269	В юго-восточном направлении по ул. Л. Кассиля от земельного участка по адресу: ул. Л. Кассиля, д. 12 (кадастровый номер 64:50:010504:120) вдоль границ земельного участка по адресу: ул. Л. Кассиля, д. 16 (кадастровый номер 64:50:010504:121)
н269	н270	В юго-восточном направлении по ул. Л. Кассиля от земельного участка по адресу: ул. Л. Кассиля, д. 12 (кадастровый номер 64:50:010504:120) вдоль границ земельного участка по адресу: ул. Л. Кассиля, д. 16 (кадастровый номер 64:50:010504:121)
н270	н271	В юго-восточном направлении по ул. Л. Кассиля от земельного участка по адресу: ул. Л. Кассиля, д. 12 (кадастровый номер 64:50:010504:120) вдоль границ земельного участка по адресу: ул. Л. Кассиля, д. 16 (кадастровый номер 64:50:010504:121)
н271	н272	В юго-восточном направлении по ул. Л. Кассиля от земельного участка по адресу: ул. Л. Кассиля, д. 12 (кадастровый номер 64:50:010504:120) вдоль границ земельного участка по адресу: ул. Л. Кассиля, д. 16 (кадастровый номер 64:50:010504:121)
н272	н273	В юго-восточном направлении по ул. Л. Кассиля от земельного участка по адресу: ул. Л. Кассиля, д. 12 (кадастровый номер 64:50:010504:120) вдоль границ земельного участка по адресу: ул. Л. Кассиля, д. 16 (кадастровый номер 64:50:010504:121)
н273	н274	В юго-восточном направлении по ул. Л. Кассиля от земельного участка по адресу: ул. Л. Кассиля, д. 12 (кадастровый номер 64:50:010504:120) вдоль границ земельного участка по адресу: ул. Л. Кассиля, д. 16 (кадастровый номер 64:50:010504:121)
н274	н275	В юго-восточном направлении по ул. Л. Кассиля от земельного участка по адресу: ул. Л. Кассиля, д. 12 (кадастровый номер 64:50:010504:120) вдоль границ земельного участка по адресу: ул. Л. Кассиля, д. 16 (кадастровый номер 64:50:010504:121)
н275	н276	В юго-восточном направлении по ул. Л. Кассиля от земельного участка по адресу: ул. Л. Кассиля, д. 12 (кадастровый номер 64:50:010504:120) вдоль границ земельного участка по адресу: ул. Л. Кассиля, д. 16 (кадастровый номер 64:50:010504:121)
н276	н277	В юго-восточном направлении по ул. Л. Кассиля от земельного участка по адресу: ул. Л. Кассиля, д. 12 (кадастровый номер 64:50:010504:120) вдоль границ земельного участка по адресу: ул. Л. Кассиля, д. 16 (кадастровый номер 64:50:010504:121)

Текстовое описание местоположения границ населенных пунктов, территориальных зон, особо охраняемых природных территорий, зон с особыми условиями использования территорий

Прохождение границы		Описание прохождения границы
от точки	до точки	
1	2	3
н277	н278	В юго-восточном направлении по ул. Л. Кассиля от земельного участка по адресу: ул. Л. Кассиля, д. 12 (кадастровый номер 64:50:010504:120) вдоль границ земельного участка по адресу: ул. Л. Кассиля, д. 16 (кадастровый номер 64:50:010504:121)
н278	н279	В юго-восточном направлении по ул. Л. Кассиля от земельного участка по адресу: ул. Л. Кассиля, д. 12 (кадастровый номер 64:50:010504:120) вдоль границ земельного участка по адресу: ул. Л. Кассиля, д. 16 (кадастровый номер 64:50:010504:121)
н279	н280	В юго-восточном направлении по ул. Л. Кассиля от земельного участка по адресу: ул. Л. Кассиля, д. 12 (кадастровый номер 64:50:010504:120) вдоль границ земельного участка по адресу: ул. Л. Кассиля, д. 16 (кадастровый номер 64:50:010504:121)
н280	н281	В юго-восточном направлении по ул. Л. Кассиля от земельного участка по адресу: ул. Л. Кассиля, д. 12 (кадастровый номер 64:50:010504:120) вдоль границ земельного участка по адресу: ул. Л. Кассиля, д. 16 (кадастровый номер 64:50:010504:121)
н281	н282	В юго-восточном направлении по ул. Л. Кассиля от земельного участка по адресу: ул. Л. Кассиля, д. 12 (кадастровый номер 64:50:010504:120) вдоль границ земельного участка по адресу: ул. Л. Кассиля, д. 16 (кадастровый номер 64:50:010504:121)
н282	н283	В юго-восточном направлении по ул. Л. Кассиля от земельного участка по адресу: ул. Л. Кассиля, д. 12 (кадастровый номер 64:50:010504:120) вдоль границ земельного участка по адресу: ул. Л. Кассиля, д. 16 (кадастровый номер 64:50:010504:121)
н283	н284	В юго-восточном направлении по ул. Л. Кассиля от земельного участка по адресу: ул. Л. Кассиля, д. 12 (кадастровый номер 64:50:010504:120) вдоль границ земельного участка по адресу: ул. Л. Кассиля, д. 16 (кадастровый номер 64:50:010504:121)
н284	н285	В юго-восточном направлении по ул. Л. Кассиля от земельного участка по адресу: ул. Л. Кассиля, д. 12 (кадастровый номер 64:50:010504:120) вдоль границ земельного участка по адресу: ул. Л. Кассиля, д. 16 (кадастровый номер 64:50:010504:121)
н285	н286	В юго-восточном направлении по ул. Л. Кассиля от земельного участка по адресу: ул. Л. Кассиля, д. 12 (кадастровый номер 64:50:010504:120) вдоль границ земельного участка по адресу: ул. Л. Кассиля, д. 16 (кадастровый номер 64:50:010504:121)
н286	н287	В юго-восточном направлении по ул. Л. Кассиля от земельного участка по адресу: ул. Л. Кассиля, д. 12 (кадастровый номер 64:50:010504:120) вдоль границ земельного участка по адресу: ул. Л. Кассиля, д. 16 (кадастровый номер 64:50:010504:121)
н287	н288	В юго-восточном направлении по ул. Л. Кассиля от земельного участка по адресу: ул. Л. Кассиля, д. 12 (кадастровый номер 64:50:010504:120) вдоль границ земельного участка по адресу: ул. Л. Кассиля, д. 16 (кадастровый номер 64:50:010504:121)
н288	н289	В юго-восточном направлении по ул. Л. Кассиля от земельного участка по адресу: ул. Л. Кассиля, д. 12 (кадастровый номер 64:50:010504:120) вдоль границ земельного участка по адресу: ул. Л. Кассиля, д. 16 (кадастровый номер 64:50:010504:121)

Текстовое описание местоположения границ населенных пунктов, территориальных зон, особо охраняемых природных территорий, зон с особыми условиями использования территорий

Прохождение границы		Описание прохождения границы
от точки	до точки	
1	2	3
н289	н290	В юго-восточном направлении по ул. Л. Кассиля от земельного участка по адресу: ул. Л. Кассиля, д. 12 (кадастровый номер 64:50:010504:120) вдоль границ земельного участка по адресу: ул. Л. Кассиля, д. 16 (кадастровый номер 64:50:010504:121)
н290	н291	В юго-восточном направлении по ул. Л. Кассиля от земельного участка по адресу: ул. Л. Кассиля, д. 12 (кадастровый номер 64:50:010504:120) вдоль границ земельного участка по адресу: ул. Л. Кассиля, д. 16 (кадастровый номер 64:50:010504:121)
н291	н292	В юго-восточном направлении по ул. Л. Кассиля от земельного участка по адресу: ул. Л. Кассиля, д. 12 (кадастровый номер 64:50:010504:120) вдоль границ земельного участка по адресу: ул. Л. Кассиля, д. 16 (кадастровый номер 64:50:010504:121)
н292	н293	В юго-восточном направлении по ул. Л. Кассиля от земельного участка по адресу: ул. Л. Кассиля, д. 12 (кадастровый номер 64:50:010504:120) вдоль границ земельного участка по адресу: ул. Л. Кассиля, д. 16 (кадастровый номер 64:50:010504:121)
н293	н294	В юго-восточном направлении по ул. Л. Кассиля от земельного участка по адресу: ул. Л. Кассиля, д. 12 (кадастровый номер 64:50:010504:120) вдоль границ земельного участка по адресу: ул. Л. Кассиля, д. 16 (кадастровый номер 64:50:010504:121)
н294	н295	В юго-восточном направлении по ул. Л. Кассиля от земельного участка по адресу: ул. Л. Кассиля, д. 12 (кадастровый номер 64:50:010504:120) вдоль границ земельного участка по адресу: ул. Л. Кассиля, д. 16 (кадастровый номер 64:50:010504:121)
н295	н296	В юго-восточном направлении по ул. Л. Кассиля от земельного участка по адресу: ул. Л. Кассиля, д. 12 (кадастровый номер 64:50:010504:120) вдоль границ земельного участка по адресу: ул. Л. Кассиля, д. 16 (кадастровый номер 64:50:010504:121)
н296	н297	В юго-восточном направлении по ул. Л. Кассиля от земельного участка по адресу: ул. Л. Кассиля, д. 12 (кадастровый номер 64:50:010504:120) вдоль границ земельного участка по адресу: ул. Л. Кассиля, д. 16 (кадастровый номер 64:50:010504:121)
н297	н298	В юго-восточном направлении по ул. Л. Кассиля от земельного участка по адресу: ул. Л. Кассиля, д. 12 (кадастровый номер 64:50:010504:120) вдоль границ земельного участка по адресу: ул. Л. Кассиля, д. 16 (кадастровый номер 64:50:010504:121)
н298	н299	В юго-восточном направлении по ул. Л. Кассиля от земельного участка по адресу: ул. Л. Кассиля, д. 12 (кадастровый номер 64:50:010504:120) вдоль границ земельного участка по адресу: ул. Л. Кассиля, д. 16 (кадастровый номер 64:50:010504:121)
н299	н300	В юго-восточном направлении по ул. Л. Кассиля от земельного участка по адресу: ул. Л. Кассиля, д. 12 (кадастровый номер 64:50:010504:120) вдоль границ земельного участка по адресу: ул. Л. Кассиля, д. 16 (кадастровый номер 64:50:010504:121)
н300	н301	В юго-восточном направлении по ул. Л. Кассиля от земельного участка по адресу: ул. Л. Кассиля, д. 12 (кадастровый номер 64:50:010504:120) вдоль границ земельного участка по адресу: ул. Л. Кассиля, д. 16 (кадастровый номер 64:50:010504:121)

Текстовое описание местоположения границ населенных пунктов, территориальных зон, особо охраняемых природных территорий, зон с особыми условиями использования территорий

Прохождение границы		Описание прохождения границы
от точки	до точки	
1	2	3
н301	н302	В юго-восточном направлении по ул. Л. Кассиля от земельного участка по адресу: ул. Л. Кассиля, д. 12 (кадастровый номер 64:50:010504:120) вдоль границ земельного участка по адресу: ул. Л. Кассиля, д. 16 (кадастровый номер 64:50:010504:121)
н302	н303	В юго-восточном направлении по ул. Л. Кассиля от земельного участка по адресу: ул. Л. Кассиля, д. 12 (кадастровый номер 64:50:010504:120) вдоль границ земельного участка по адресу: ул. Л. Кассиля, д. 16 (кадастровый номер 64:50:010504:121)
н303	н304	В юго-восточном направлении по ул. Л. Кассиля от земельного участка по адресу: ул. Л. Кассиля, д. 12 (кадастровый номер 64:50:010504:120) вдоль границ земельного участка по адресу: ул. Л. Кассиля, д. 16 (кадастровый номер 64:50:010504:121)
н304	н305	В юго-восточном направлении по ул. Л. Кассиля от земельного участка по адресу: ул. Л. Кассиля, д. 12 (кадастровый номер 64:50:010504:120) вдоль границ земельного участка по адресу: ул. Л. Кассиля, д. 16 (кадастровый номер 64:50:010504:121)
н305	н306	В юго-восточном направлении по ул. Л. Кассиля от земельного участка по адресу: ул. Л. Кассиля, д. 12 (кадастровый номер 64:50:010504:120) вдоль границ земельного участка по адресу: ул. Л. Кассиля, д. 16 (кадастровый номер 64:50:010504:121)
н306	н307	В юго-восточном направлении по ул. Л. Кассиля от земельного участка по адресу: ул. Л. Кассиля, д. 12 (кадастровый номер 64:50:010504:120) вдоль границ земельного участка по адресу: ул. Л. Кассиля, д. 16 (кадастровый номер 64:50:010504:121)
н307	н308	В юго-восточном направлении по ул. Л. Кассиля от земельного участка по адресу: ул. Л. Кассиля, д. 12 (кадастровый номер 64:50:010504:120) вдоль границ земельного участка по адресу: ул. Л. Кассиля, д. 16 (кадастровый номер 64:50:010504:121)
н308	н309	В юго-восточном направлении по ул. Л. Кассиля от земельного участка по адресу: ул. Л. Кассиля, д. 12 (кадастровый номер 64:50:010504:120) вдоль границ земельного участка по адресу: ул. Л. Кассиля, д. 16 (кадастровый номер 64:50:010504:121)
н309	н310	В юго-восточном направлении по ул. Л. Кассиля от земельного участка по адресу: ул. Л. Кассиля, д. 12 (кадастровый номер 64:50:010504:120) вдоль границ земельного участка по адресу: ул. Л. Кассиля, д. 16 (кадастровый номер 64:50:010504:121)
н310	н311	В юго-восточном направлении по ул. Л. Кассиля от земельного участка по адресу: ул. Л. Кассиля, д. 12 (кадастровый номер 64:50:010504:120) вдоль границ земельного участка по адресу: ул. Л. Кассиля, д. 16 (кадастровый номер 64:50:010504:121)
н311	н312	В юго-восточном направлении по ул. Л. Кассиля от земельного участка по адресу: ул. Л. Кассиля, д. 12 (кадастровый номер 64:50:010504:120) вдоль границ земельного участка по адресу: ул. Л. Кассиля, д. 16 (кадастровый номер 64:50:010504:121)
н312	н313	В юго-восточном направлении по ул. Л. Кассиля от земельного участка по адресу: ул. Л. Кассиля, д. 12 (кадастровый номер 64:50:010504:120) вдоль границ земельного участка по адресу: ул. Л. Кассиля, д. 16 (кадастровый номер 64:50:010504:121)

Текстовое описание местоположения границ населенных пунктов, территориальных зон, особо охраняемых природных территорий, зон с особыми условиями использования территорий

Прохождение границы		Описание прохождения границы
от точки	до точки	
1	2	3
н313	н314	В юго-восточном направлении по ул. Л. Кассиля от земельного участка по адресу: ул. Л. Кассиля, д. 12 (кадастровый номер 64:50:010504:120) вдоль границ земельного участка по адресу: ул. Л. Кассиля, д. 16 (кадастровый номер 64:50:010504:121)
н314	н315	В юго-восточном направлении по ул. Л. Кассиля от земельного участка по адресу: ул. Л. Кассиля, д. 12 (кадастровый номер 64:50:010504:120) вдоль границ земельного участка по адресу: ул. Л. Кассиля, д. 16 (кадастровый номер 64:50:010504:121)
н315	н316	В юго-восточном направлении по ул. Л. Кассиля от земельного участка по адресу: ул. Л. Кассиля, д. 12 (кадастровый номер 64:50:010504:120) вдоль границ земельного участка по адресу: ул. Л. Кассиля, д. 16 (кадастровый номер 64:50:010504:121)
н316	н317	В юго-восточном направлении по ул. Л. Кассиля от земельного участка по адресу: ул. Л. Кассиля, д. 12 (кадастровый номер 64:50:010504:120) вдоль границ земельного участка по адресу: ул. Л. Кассиля, д. 16 (кадастровый номер 64:50:010504:121)
н317	н318	В юго-восточном направлении по ул. Л. Кассиля от земельного участка по адресу: ул. Л. Кассиля, д. 12 (кадастровый номер 64:50:010504:120) вдоль границ земельного участка по адресу: ул. Л. Кассиля, д. 16 (кадастровый номер 64:50:010504:121)
н318	н319	В юго-восточном направлении по ул. Л. Кассиля от земельного участка по адресу: ул. Л. Кассиля, д. 12 (кадастровый номер 64:50:010504:120) вдоль границ земельного участка по адресу: ул. Л. Кассиля, д. 16 (кадастровый номер 64:50:010504:121)
н319	н320	В юго-восточном направлении по ул. Л. Кассиля от земельного участка по адресу: ул. Л. Кассиля, д. 12 (кадастровый номер 64:50:010504:120) вдоль границ земельного участка по адресу: ул. Л. Кассиля, д. 16 (кадастровый номер 64:50:010504:121)
н320	н321	В юго-восточном направлении по ул. Л. Кассиля от земельного участка по адресу: ул. Л. Кассиля, д. 12 (кадастровый номер 64:50:010504:120) вдоль границ земельного участка по адресу: ул. Л. Кассиля, д. 16 (кадастровый номер 64:50:010504:121)
н321	н322	В юго-восточном направлении по ул. Л. Кассиля от земельного участка по адресу: ул. Л. Кассиля, д. 12 (кадастровый номер 64:50:010504:120) вдоль границ земельного участка по адресу: ул. Л. Кассиля, д. 16 (кадастровый номер 64:50:010504:121)
н322	н323	В юго-восточном направлении по ул. Л. Кассиля от земельного участка по адресу: ул. Л. Кассиля, д. 12 (кадастровый номер 64:50:010504:120) вдоль границ земельного участка по адресу: ул. Л. Кассиля, д. 16 (кадастровый номер 64:50:010504:121)
н323	н324	В юго-восточном направлении по ул. Л. Кассиля от земельного участка по адресу: ул. Л. Кассиля, д. 12 (кадастровый номер 64:50:010504:120) вдоль границ земельного участка по адресу: ул. Л. Кассиля, д. 16 (кадастровый номер 64:50:010504:121)
н324	н325	В юго-восточном направлении по ул. Л. Кассиля от земельного участка по адресу: ул. Л. Кассиля, д. 12 (кадастровый номер 64:50:010504:120) вдоль границ земельного участка по адресу: ул. Л. Кассиля, д. 16 (кадастровый номер 64:50:010504:121)

Текстовое описание местоположения границ населенных пунктов, территориальных зон, особо охраняемых природных территорий, зон с особыми условиями использования территорий

Прохождение границы		Описание прохождения границы
от точки	до точки	
1	2	3
н325	н326	В юго-восточном направлении по ул. Л. Кассиля от земельного участка по адресу: ул. Л. Кассиля, д. 12 (кадастровый номер 64:50:010504:120) вдоль границ земельного участка по адресу: ул. Л. Кассиля, д. 16 (кадастровый номер 64:50:010504:121)
н326	н327	В юго-восточном направлении по ул. Л. Кассиля от земельного участка по адресу: ул. Л. Кассиля, д. 12 (кадастровый номер 64:50:010504:120) вдоль границ земельного участка по адресу: ул. Л. Кассиля, д. 16 (кадастровый номер 64:50:010504:121)
н327	н328	В юго-восточном направлении по ул. Л. Кассиля от земельного участка по адресу: ул. Л. Кассиля, д. 12 (кадастровый номер 64:50:010504:120) вдоль границ земельного участка по адресу: ул. Л. Кассиля, д. 16 (кадастровый номер 64:50:010504:121)
н328	н329	В юго-восточном направлении по ул. Л. Кассиля от земельного участка по адресу: ул. Л. Кассиля, д. 12 (кадастровый номер 64:50:010504:120) вдоль границ земельного участка по адресу: ул. Л. Кассиля, д. 16 (кадастровый номер 64:50:010504:121)
н329	н330	В юго-восточном направлении по ул. Л. Кассиля от земельного участка по адресу: ул. Л. Кассиля, д. 12 (кадастровый номер 64:50:010504:120) вдоль границ земельного участка по адресу: ул. Л. Кассиля, д. 16 (кадастровый номер 64:50:010504:121)
н330	н331	В юго-восточном направлении по ул. Л. Кассиля от земельного участка по адресу: ул. Л. Кассиля, д. 12 (кадастровый номер 64:50:010504:120) вдоль границ земельного участка по адресу: ул. Л. Кассиля, д. 16 (кадастровый номер 64:50:010504:121)
н331	н332	В юго-восточном направлении по ул. Л. Кассиля от земельного участка по адресу: ул. Л. Кассиля, д. 12 (кадастровый номер 64:50:010504:120) вдоль границ земельного участка по адресу: ул. Л. Кассиля, д. 16 (кадастровый номер 64:50:010504:121)
н332	н333	В юго-восточном направлении по ул. Л. Кассиля от земельного участка по адресу: ул. Л. Кассиля, д. 12 (кадастровый номер 64:50:010504:120) вдоль границ земельного участка по адресу: ул. Л. Кассиля, д. 16 (кадастровый номер 64:50:010504:121)
н333	н334	В юго-восточном направлении по ул. Л. Кассиля от земельного участка по адресу: ул. Л. Кассиля, д. 12 (кадастровый номер 64:50:010504:120) вдоль границ земельного участка по адресу: ул. Л. Кассиля, д. 16 (кадастровый номер 64:50:010504:121)
н334	н335	В юго-восточном направлении по ул. Л. Кассиля от земельного участка по адресу: ул. Л. Кассиля, д. 12 (кадастровый номер 64:50:010504:120) вдоль границ земельного участка по адресу: ул. Л. Кассиля, д. 16 (кадастровый номер 64:50:010504:121)
н335	н336	В юго-восточном направлении по ул. Л. Кассиля от земельного участка по адресу: ул. Л. Кассиля, д. 12 (кадастровый номер 64:50:010504:120) вдоль границ земельного участка по адресу: ул. Л. Кассиля, д. 16 (кадастровый номер 64:50:010504:121)
н336	н337	В юго-восточном направлении по ул. Л. Кассиля от земельного участка по адресу: ул. Л. Кассиля, д. 12 (кадастровый номер 64:50:010504:120) вдоль границ земельного участка по адресу: ул. Л. Кассиля, д. 16 (кадастровый номер 64:50:010504:121)

Текстовое описание местоположения границ населенных пунктов, территориальных зон, особо охраняемых природных территорий, зон с особыми условиями использования территорий

Прохождение границы		Описание прохождения границы
от точки	до точки	
1	2	3
н337	н338	В юго-восточном направлении по ул. Л. Кассиля от земельного участка по адресу: ул. Л. Кассиля, д. 12 (кадастровый номер 64:50:010504:120) вдоль границ земельного участка по адресу: ул. Л. Кассиля, д. 16 (кадастровый номер 64:50:010504:121)
н338	н339	В юго-восточном направлении по ул. Л. Кассиля от земельного участка по адресу: ул. Л. Кассиля, д. 12 (кадастровый номер 64:50:010504:120) вдоль границ земельного участка по адресу: ул. Л. Кассиля, д. 16 (кадастровый номер 64:50:010504:121)
н339	н340	В юго-восточном направлении по ул. Л. Кассиля от земельного участка по адресу: ул. Л. Кассиля, д. 12 (кадастровый номер 64:50:010504:120) вдоль границ земельного участка по адресу: ул. Л. Кассиля, д. 16 (кадастровый номер 64:50:010504:121)
н340	н341	В юго-восточном направлении по ул. Л. Кассиля от земельного участка по адресу: ул. Л. Кассиля, д. 12 (кадастровый номер 64:50:010504:120) вдоль границ земельного участка по адресу: ул. Л. Кассиля, д. 16 (кадастровый номер 64:50:010504:121)
н341	н342	В юго-восточном направлении по ул. Л. Кассиля от земельного участка по адресу: ул. Л. Кассиля, д. 12 (кадастровый номер 64:50:010504:120) вдоль границ земельного участка по адресу: ул. Л. Кассиля, д. 16 (кадастровый номер 64:50:010504:121)
н342	н343	В юго-восточном направлении по ул. Л. Кассиля от земельного участка по адресу: ул. Л. Кассиля, д. 12 (кадастровый номер 64:50:010504:120) вдоль границ земельного участка по адресу: ул. Л. Кассиля, д. 16 (кадастровый номер 64:50:010504:121)
н343	н344	В юго-восточном направлении по ул. Л. Кассиля от земельного участка по адресу: ул. Л. Кассиля, д. 12 (кадастровый номер 64:50:010504:120) вдоль границ земельного участка по адресу: ул. Л. Кассиля, д. 16 (кадастровый номер 64:50:010504:121)
н344	н345	В юго-восточном направлении по ул. Л. Кассиля от земельного участка по адресу: ул. Л. Кассиля, д. 12 (кадастровый номер 64:50:010504:120) вдоль границ земельного участка по адресу: ул. Л. Кассиля, д. 16 (кадастровый номер 64:50:010504:121)
н345	н346	В юго-восточном направлении по ул. Л. Кассиля от земельного участка по адресу: ул. Л. Кассиля, д. 12 (кадастровый номер 64:50:010504:120) вдоль границ земельного участка по адресу: ул. Л. Кассиля, д. 16 (кадастровый номер 64:50:010504:121)
н346	н347	В юго-восточном направлении по ул. Л. Кассиля от земельного участка по адресу: ул. Л. Кассиля, д. 12 (кадастровый номер 64:50:010504:120) вдоль границ земельного участка по адресу: ул. Л. Кассиля, д. 16 (кадастровый номер 64:50:010504:121)
н347	н348	В юго-восточном направлении по ул. Л. Кассиля от земельного участка по адресу: ул. Л. Кассиля, д. 12 (кадастровый номер 64:50:010504:120) вдоль границ земельного участка по адресу: ул. Л. Кассиля, д. 16 (кадастровый номер 64:50:010504:121)
н348	н349	В юго-восточном направлении по ул. Л. Кассиля от земельного участка по адресу: ул. Л. Кассиля, д. 12 (кадастровый номер 64:50:010504:120) вдоль границ земельного участка по адресу: ул. Л. Кассиля, д. 16 (кадастровый номер 64:50:010504:121)

Текстовое описание местоположения границ населенных пунктов, территориальных зон, особо охраняемых природных территорий, зон с особыми условиями использования территорий

Прохождение границы		Описание прохождения границы
от точки	до точки	
1	2	3
н349	н350	В юго-восточном направлении по ул. Л. Кассиля от земельного участка по адресу: ул. Л. Кассиля, д. 12 (кадастровый номер 64:50:010504:120) вдоль границ земельного участка по адресу: ул. Л. Кассиля, д. 16 (кадастровый номер 64:50:010504:121)
н350	н351	В юго-восточном направлении по ул. Л. Кассиля от земельного участка по адресу: ул. Л. Кассиля, д. 12 (кадастровый номер 64:50:010504:120) вдоль границ земельного участка по адресу: ул. Л. Кассиля, д. 16 (кадастровый номер 64:50:010504:121)
н351	н352	В юго-восточном направлении по ул. Л. Кассиля от земельного участка по адресу: ул. Л. Кассиля, д. 12 (кадастровый номер 64:50:010504:120) вдоль границ земельного участка по адресу: ул. Л. Кассиля, д. 16 (кадастровый номер 64:50:010504:121)
н352	н353	В юго-восточном направлении по ул. Л. Кассиля от земельного участка по адресу: ул. Л. Кассиля, д. 12 (кадастровый номер 64:50:010504:120) вдоль границ земельного участка по адресу: ул. Л. Кассиля, д. 16 (кадастровый номер 64:50:010504:121)
н353	н354	В юго-восточном направлении по ул. Л. Кассиля от земельного участка по адресу: ул. Л. Кассиля, д. 12 (кадастровый номер 64:50:010504:120) вдоль границ земельного участка по адресу: ул. Л. Кассиля, д. 16 (кадастровый номер 64:50:010504:121)
н354	н355	В юго-восточном направлении по ул. Л. Кассиля от земельного участка по адресу: ул. Л. Кассиля, д. 12 (кадастровый номер 64:50:010504:120) вдоль границ земельного участка по адресу: ул. Л. Кассиля, д. 16 (кадастровый номер 64:50:010504:121)
н355	н356	В юго-восточном направлении по ул. Л. Кассиля от земельного участка по адресу: ул. Л. Кассиля, д. 12 (кадастровый номер 64:50:010504:120) вдоль границ земельного участка по адресу: ул. Л. Кассиля, д. 16 (кадастровый номер 64:50:010504:121)
н356	н357	В юго-восточном направлении по ул. Л. Кассиля от земельного участка по адресу: ул. Л. Кассиля, д. 12 (кадастровый номер 64:50:010504:120) вдоль границ земельного участка по адресу: ул. Л. Кассиля, д. 16 (кадастровый номер 64:50:010504:121)
н357	н358	В юго-восточном направлении по ул. Л. Кассиля от земельного участка по адресу: ул. Л. Кассиля, д. 12 (кадастровый номер 64:50:010504:120) вдоль границ земельного участка по адресу: ул. Л. Кассиля, д. 16 (кадастровый номер 64:50:010504:121)
н358	н359	В юго-восточном направлении по ул. Л. Кассиля от земельного участка по адресу: ул. Л. Кассиля, д. 12 (кадастровый номер 64:50:010504:120) вдоль границ земельного участка по адресу: ул. Л. Кассиля, д. 16 (кадастровый номер 64:50:010504:121)
н359	н360	В юго-восточном направлении по ул. Л. Кассиля от земельного участка по адресу: ул. Л. Кассиля, д. 12 (кадастровый номер 64:50:010504:120) вдоль границ земельного участка по адресу: ул. Л. Кассиля, д. 16 (кадастровый номер 64:50:010504:121)
н360	н361	В юго-восточном направлении по ул. Л. Кассиля от земельного участка по адресу: ул. Л. Кассиля, д. 12 (кадастровый номер 64:50:010504:120) вдоль границ земельного участка по адресу: ул. Л. Кассиля, д. 16 (кадастровый номер 64:50:010504:121)

Текстовое описание местоположения границ населенных пунктов, территориальных зон, особо охраняемых природных территорий, зон с особыми условиями использования территорий

Прохождение границы		Описание прохождения границы
от точки	до точки	
1	2	3
н361	н362	В юго-восточном направлении по ул. Л. Кассиля от земельного участка по адресу: ул. Л. Кассиля, д. 12 (кадастровый номер 64:50:010504:120) вдоль границ земельного участка по адресу: ул. Л. Кассиля, д. 16 (кадастровый номер 64:50:010504:121)
н362	н363	В юго-восточном направлении по ул. Л. Кассиля от земельного участка по адресу: ул. Л. Кассиля, д. 12 (кадастровый номер 64:50:010504:120) вдоль границ земельного участка по адресу: ул. Л. Кассиля, д. 16 (кадастровый номер 64:50:010504:121)
н363	н364	В юго-восточном направлении по ул. Л. Кассиля от земельного участка по адресу: ул. Л. Кассиля, д. 12 (кадастровый номер 64:50:010504:120) вдоль границ земельного участка по адресу: ул. Л. Кассиля, д. 16 (кадастровый номер 64:50:010504:121)
н364	н365	В юго-восточном направлении по ул. Л. Кассиля от земельного участка по адресу: ул. Л. Кассиля, д. 12 (кадастровый номер 64:50:010504:120) вдоль границ земельного участка по адресу: ул. Л. Кассиля, д. 16 (кадастровый номер 64:50:010504:121)
н365	н366	В юго-восточном направлении по ул. Л. Кассиля от земельного участка по адресу: ул. Л. Кассиля, д. 12 (кадастровый номер 64:50:010504:120) вдоль границ земельного участка по адресу: ул. Л. Кассиля, д. 16 (кадастровый номер 64:50:010504:121)
н366	н367	В юго-восточном направлении по ул. Л. Кассиля от земельного участка по адресу: ул. Л. Кассиля, д. 12 (кадастровый номер 64:50:010504:120) вдоль границ земельного участка по адресу: ул. Л. Кассиля, д. 16 (кадастровый номер 64:50:010504:121)
н367	н368	В юго-восточном направлении по ул. Л. Кассиля от земельного участка по адресу: ул. Л. Кассиля, д. 12 (кадастровый номер 64:50:010504:120) вдоль границ земельного участка по адресу: ул. Л. Кассиля, д. 16 (кадастровый номер 64:50:010504:121)
н368	н369	В юго-восточном направлении по ул. Л. Кассиля от земельного участка по адресу: ул. Л. Кассиля, д. 12 (кадастровый номер 64:50:010504:120) вдоль границ земельного участка по адресу: ул. Л. Кассиля, д. 16 (кадастровый номер 64:50:010504:121)
н369	н370	В юго-восточном направлении по ул. Л. Кассиля от земельного участка по адресу: ул. Л. Кассиля, д. 12 (кадастровый номер 64:50:010504:120) вдоль границ земельного участка по адресу: ул. Л. Кассиля, д. 16 (кадастровый номер 64:50:010504:121)
н370	н371	В юго-восточном направлении по ул. Л. Кассиля от земельного участка по адресу: ул. Л. Кассиля, д. 12 (кадастровый номер 64:50:010504:120) вдоль границ земельного участка по адресу: ул. Л. Кассиля, д. 16 (кадастровый номер 64:50:010504:121)
н371	н372	В юго-восточном направлении по ул. Л. Кассиля от земельного участка по адресу: ул. Л. Кассиля, д. 12 (кадастровый номер 64:50:010504:120) вдоль границ земельного участка по адресу: ул. Л. Кассиля, д. 16 (кадастровый номер 64:50:010504:121)
н372	н373	В юго-восточном направлении по ул. Л. Кассиля от земельного участка по адресу: ул. Л. Кассиля, д. 12 (кадастровый номер 64:50:010504:120) вдоль границ земельного участка по адресу: ул. Л. Кассиля, д. 16 (кадастровый номер 64:50:010504:121)

Текстовое описание местоположения границ населенных пунктов, территориальных зон, особо охраняемых природных территорий, зон с особыми условиями использования территорий

Прохождение границы		Описание прохождения границы
от точки	до точки	
1	2	3
н373	н374	В юго-восточном направлении по ул. Л. Кассиля от земельного участка по адресу: ул. Л. Кассиля, д. 12 (кадастровый номер 64:50:010504:120) вдоль границ земельного участка по адресу: ул. Л. Кассиля, д. 16 (кадастровый номер 64:50:010504:121)
н374	н375	В юго-восточном направлении по ул. Л. Кассиля от земельного участка по адресу: ул. Л. Кассиля, д. 12 (кадастровый номер 64:50:010504:120) вдоль границ земельного участка по адресу: ул. Л. Кассиля, д. 16 (кадастровый номер 64:50:010504:121)
н375	н376	В юго-восточном направлении по ул. Л. Кассиля от земельного участка по адресу: ул. Л. Кассиля, д. 12 (кадастровый номер 64:50:010504:120) вдоль границ земельного участка по адресу: ул. Л. Кассиля, д. 16 (кадастровый номер 64:50:010504:121)
н376	н254	В юго-восточном направлении по ул. Л. Кассиля от земельного участка по адресу: ул. Л. Кассиля, д. 12 (кадастровый номер 64:50:010504:120) вдоль границ земельного участка по адресу: ул. Л. Кассиля, д. 16 (кадастровый номер 64:50:010504:121)

Лист N

ОПИСАНИЕ МЕСТОПОЛОЖЕНИЯ ГРАНИЦ

Территориальная зона жилой застройки второго типа (Ж-2/20) муниципального образования город Энгельс Энгельсского муниципального района Саратовской области

План границ объекта

Используемые условные знаки и обозначения

- Граница территориальной зоны, установленная (уточненная)
- Граница территориальной зоны, существующая
- -характерные точки границ
- -Надписи номеров существующих характерных точек
- -Надписи номеров вновь образованных характерных точек
- -Надписи номеров существующих характерных точек, которые ликвидируются

Масштаб 1:10000

Подпись _____ (_____)

Дата "___" _____ 2020 г.

Место для оттиска печати (при наличии) лица, составившего карту описание местоположения границ объекта

Приложение 19
к Решению Собрания депутатов Энгельсского муниципального района
от 29 июля 2020 года № 99/15-2020

ТОМ П-1/114

ОПИСАНИЕ МЕСТОПОЛОЖЕНИЯ ГРАНИЦ

Производственно-коммунальная территориальная зона первого типа (П-1), участок П-1/114 муниципального образования город Энгельс Энгельсского муниципального района Саратовской области

(наименование объекта, местоположение границ которого описано (далее - объект))

Раздел 1

Сведения об объекте

№ п/п	Характеристики объекта	Описание характеристик
1	2	3
1.	Местоположение объекта	Саратовская область, город Энгельс
2.	Площадь объекта +/- величина погрешности определения площади (Р +/- Дельта Р)	5889 +/- 37 м²
3.	Иные характеристики объекта	-

Раздел 2

Сведения о местоположении границ объекта

1. Система координат МСК-64

2. Сведения о характерных точках границ объекта

Обозначение характерных точек границ	Координаты, м		Метод определения координат характерной точки	Средняя квадратическая погрешность положения характерной точки (Mt), м	Описание обозначения точки на местности (при наличии)
	X	Y			
1	2	3	4	5	6
н1	494060.86	2309025.02	Геодезический метод	0.10	-
н2	494083.63	2309060.51	Геодезический метод	0.10	-
н3	494069.76	2309070.15	Геодезический метод	0.10	-
н4	494085.27	2309099.38	Геодезический метод	0.10	-
н5	494068.33	2309112.78	Геодезический метод	0.10	-
н6	494061.57	2309104.11	Геодезический метод	0.10	-
н7	494052.95	2309110.93	Геодезический метод	0.10	-
н8	494059.72	2309119.60	Геодезический метод	0.10	-
н9	494037.77	2309136.95	Геодезический метод	0.10	-
н10	494031.72	2309141.74	Геодезический метод	0.10	-
н11	494017.34	2309153.11	Геодезический метод	0.10	-
н12	494013.19	2309148.11	Геодезический метод	0.10	-
н13	493998.75	2309130.66	Геодезический метод	0.10	-
н14	493984.08	2309112.42	Геодезический метод	0.10	-
н15	493999.34	2309099.49	Геодезический метод	0.10	-
н16	494005.94	2309104.76	Геодезический метод	0.10	-
н17	494001.11	2309108.37	Геодезический метод	0.10	-
н18	494022.00	2309137.73	Геодезический метод	0.10	-
н19	494050.88	2309116.07	Геодезический метод	0.10	-
н20	494029.33	2309087.06	Геодезический метод	0.10	-
н21	494010.09	2309101.59	Геодезический метод	0.10	-
н22	494000.50	2309091.92	Геодезический метод	0.10	-

2. Сведения о характерных точках границ объекта

Обозначение характерных точек границ	Координаты, м		Метод определения координат характерной точки	Средняя квадратическая погрешность положения характерной точки (Mt), м	Описание обозначения точки на местности (при наличии)
	X	Y			
1	2	3	4	5	6
н23	493984.01	2309080.82	Геодезический метод	0.10	-
н24	493981.31	2309078.66	Геодезический метод	0.10	-
н25	494003.28	2309064.86	Геодезический метод	0.10	-
н1	494060.86	2309025.02	Геодезический метод	0.10	-

3. Сведения о характерных точках части (частей) границы объекта

Обозначение характерных точек части границы	Координаты, м		Метод определения координат характерной точки	Средняя квадратическая погрешность положения характерной точки (Mt), м	Описание обозначения точки на местности (при наличии)
	X	Y			
1	2	3	4	5	6
-	-	-	-	-	-

Раздел 3

Сведения о местоположении измененных (уточненных) границ объекта

1. Система координат -

2. Сведения о характерных точках границ объекта

Обозначение характерных точек границ	Существующие координаты, м		Измененные (уточненные) координаты, м		Метод определения координат характерной точки	Средняя квадратическая погрешность положения характерной точки (Mt), м	Описание обозначения точки на местности (при наличии)
	X	Y	X	Y			
1	2	3	4	5	6	7	8
-	-	-	-	-	-	-	

3. Сведения о характерных точках части (частей) границы объекта

Обозначение характерных точек части границы	Существующие координаты, м		Измененные (уточненные) координаты, м		Метод определения координат характерной точки	Средняя квадратическая погрешность положения характерной точки (Mt), м	Описание обозначения точки на местности (при наличии)
	X	Y	X	Y			
1	2	3	4	5	6	7	8
-	-	-	-	-	-	-	

Текстовое описание местоположения границ населенных пунктов, территориальных зон, особо охраняемых природных территорий, зон с особыми условиями использования территорий

Прохождение границы		Описание прохождения границы
от точки	до точки	
1	2	3
н1	н2	В северо-восточном направлении по границе земельного участка с кадастровым номером 64:50:011020:669
н2	н3	В юго-восточном направлении по границе земельного участка с кадастровым номером 64:50:011020:669
н3	н4	В северо-восточном направлении по границе земельного участка с кадастровым номером 64:50:011020:669
н4	н5	В юго-восточном направлении по границе земельного участка с кадастровым номером 64:50:011020:669
н5	н6	В юго-западном направлении по границе земельного участка с кадастровым номером 64:50:011020:669
н6	н7	В юго-восточном направлении по границе земельного участка с кадастровым номером 64:50:011020:669
н7	н8	В северо-восточном направлении по границе земельного участка с кадастровым номером 64:50:011020:669
н8	н9	В юго-восточном направлении по границе земельного участка с кадастровым номером 64:50:011020:669
н9	н10	В юго-восточном направлении по границе земельного участка с кадастровым номером 64:50:011020:669
н10	н11	В юго-восточном направлении по границе земельного участка с кадастровым номером 64:50:011020:669
н11	н12	В юго-западчном направлении по границе земельного участка с кадастровым номером 64:50:011020:669
н12	н13	В юго-западном направлении по границе земельного участка с кадастровым номером 64:50:011020:669
н13	н14	В юго-западном направлении по границе земельного участка с кадастровым номером 64:50:011020:669
н14	н15	В северо-западном направлении по границе земельного участка с кадастровым номером 64:50:011020:669
н15	н16	В северо-восточном направлении по границе земельного участка с кадастровым номером 64:50:011020:669
н16	н17	В юго-восточном направлении по границе земельного участка с кадастровым номером 64:50:011020:669
н17	н18	В северо-восточном направлении по границе земельного участка с кадастровым номером 64:50:011020:669
н18	н19	В северо-западном направлении по границе земельного участка с кадастровым номером 64:50:011020:669
н19	н20	В юго-западном направлении по границе земельного участка с кадастровым номером 64:50:011020:669
н20	н21	В юго-восточном направлении по границе земельного участка с кадастровым номером 64:50:011020:669
н21	н22	В юго-западном направлении по границе земельного участка с кадастровым номером 64:50:011020:669
н22	н23	В юго-западном направлении по границе земельного участка с кадастровым номером 64:50:011020:669
н23	н24	В юго-западном направлении по границе земельного участка с кадастровым номером 64:50:011020:669
н24	н25	В северо-западном направлении по границе земельного участка с кадастровым номером 64:50:011020:669
н25	н1	В северо-западном направлении по границе земельного участка с кадастровым номером 64:50:011020:669

Лист N

ОПИСАНИЕ МЕСТОПОЛОЖЕНИЯ ГРАНИЦ

Территориальная производственно-коммунальная зона первого типа (П-1) муниципального образования город Энгельс Энгельсского муниципального района Саратовской области

План границ объекта

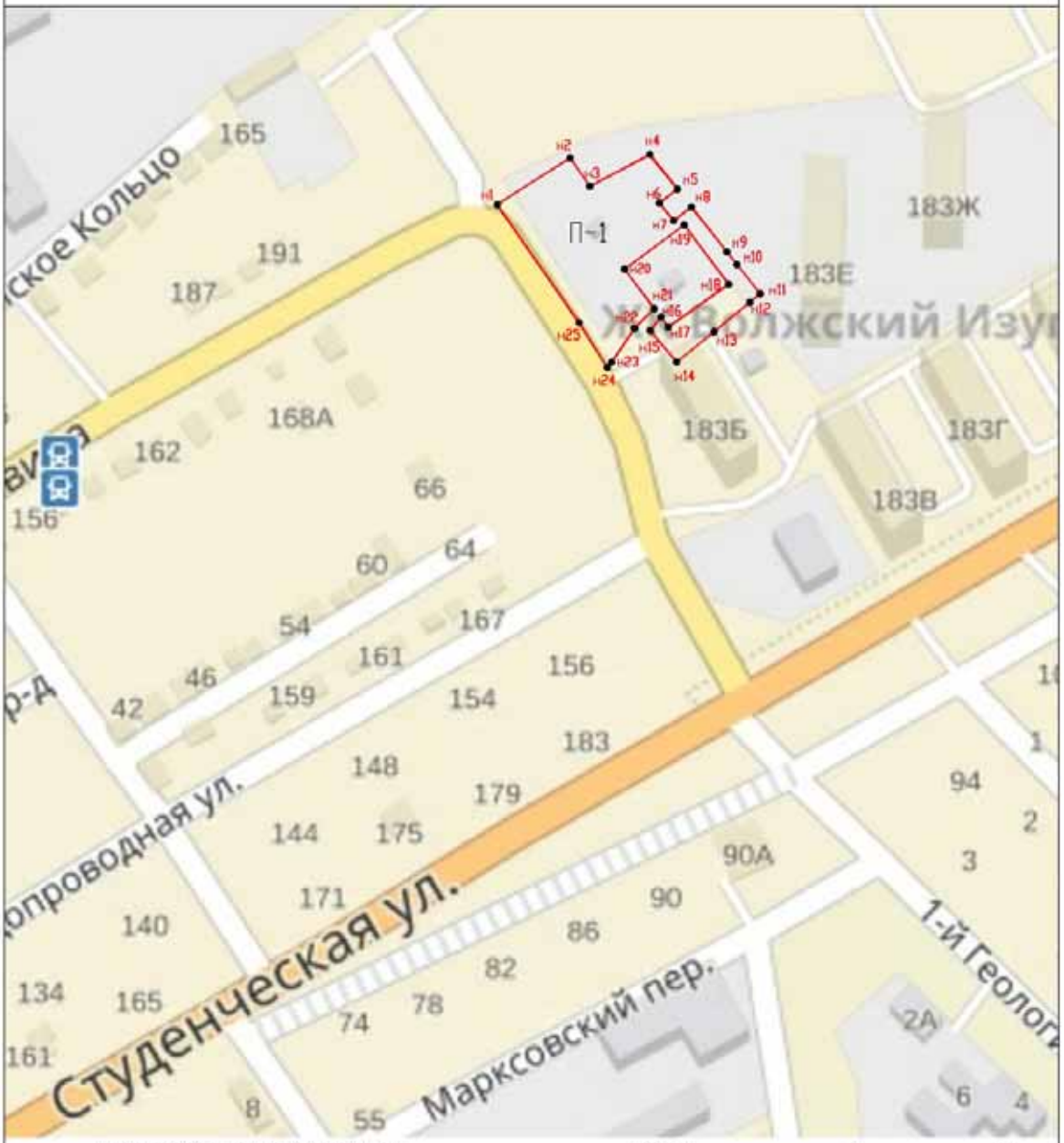

Используемые условные знаки и обозначения

- Граница территориальной зоны, установленная (уточненная)
- Граница территориальной зоны, существующая
- характерные точки границ
- Надписи номеров существующих характерных точек
- Надписи номеров вновь образованных характерных точек
- Надписи номеров существующих характерных точек, которые ликвидируются

Масштаб 1:3000

Подпись _____ (_____)

Дата "___" _____ 2020 г.

Место для оттиска печати (при наличии) лица, составившего карту описание местоположения границ объекта