ЭНГЕЛЬССКИЙ МУНИЦИПАЛЬНЫЙ РАЙОН САРАТОВСКОЙ ОБЛАСТИ

АДМИНИСТРАЦИЯ
ЭНГЕЛЬССКОГО МУНИЦИПАЛЬНОГО РАЙОНА

П О С Т А Н О В Л Е Н И Е

От 11.06.2021 года № 2133

г. Энгельс

Об утверждении проекта изменений в проект планировки с проектом межевания части территории поселений, входящих в состав Энгельсского муниципального района Саратовской области, - муниципального образования город Энгельс Энгельсского муниципального района Саратовской области и Терновского муниципального образования Энгельсского муниципального района Саратовской области, предусматривающий размещение линейного объекта – велосипедной дорожки вдоль автомобильной дороги Самара – Пугачев – Энгельс – Волгоград

В соответствии со ст.ст. 41-46 Градостроительного кодекса Российской Федерации, частью 4 статьи 14 Федерального закона от 06.10.2003 года № 131-ФЗ «Об общих принципах организации местного самоуправления в Российской Федерации», протоколом публичных слушаний от 12.05.2020 года, соглашением от 15 ноября 2019 года № 5 о передаче осуществления части полномочий по решению вопросов местного значения в соответствии с Федеральным законом от 6 октября 2003 года №131-ФЗ «Об общих принципах организации местного самоуправления в Российской Федерации», заключением о результатах проведения публичных слушаний по проекту изменений в проект планировки с проектом межевания части территории поселений, входящих в состав Энгельсского муниципального района Саратовской области, - муниципального образования город Энгельс Энгельсского муниципального района Саратовской области и Терновского муниципального образования Энгельсского муниципального района Саратовской области, предусматривающего размещение линейного объекта – велосипедной дорожки вдоль автомобильной дороги Самара – Пугачев – Энгельс – Волгоград от 21.04.2021 года, администрация Энгельсского муниципального района

ПОСТАНОВЛЯЕТ:

1. Внести изменения в проект планировки с проектом межевания части территории поселений, входящих в состав Энгельсского муниципального района Саратовской области, - муниципального образования город Энгельс Энгельсского муниципального района Саратовской области и Терновского муниципального образования Энгельсского

муниципального района Саратовской области, предусматривающий размещение линейного объекта – велосипедной дорожки вдоль автомобильной дороги Самара – Пугачев – Энгельс – Волгоград, утвержденный постановлением администрации Энгельсского муниципального района № 1590 от 18.05.2020 года (с изменениями по состоянию на 17.06.2020 года), согласно приложению к настоящему постановлению.

2. Настоящее постановление вступает в силу со дня его официального опубликования.

3. Управлению информации администрации Энгельсского муниципального района (В.В. Моисеенко):

- опубликовать настоящее постановление в общественно-политической газете Энгельсского муниципального района «Наше слово – газета для всех и для каждого» и сетевом издании www.nashe-slovo21.ru не позднее пяти рабочих дней со дня его подписания;

- во взаимодействии с отделом информационных технологий администрации Энгельсского муниципального района (А.П. Мартынов) разместить информацию об издании настоящего постановления на официальном сайте администрации Энгельсского муниципального района www.engels-city.ru в сети Интернет.

4. Управлению обеспечения градостроительной деятельности администрации Энгельсского муниципального района (И.Ю. Пивовар) направить настоящее постановление Главе Терновского муниципального образования и Главе муниципального образования город Энгельс Энгельсского муниципального района Саратовской области в течение семи дней со дня его подписания.

Глава Энгельсского
муниципального района А.В. Стрельников

Приложение
к постановлению администрации
Энгельсского муниципального района
от 11.06.2021 года № 2133

Проект планировки с проектом межевания части территории поселений, входящих в состав Энгельсского муниципального района Саратовской области, - муниципального образования город Энгельс Энгельсского муниципального района Саратовской области и Терновского муниципального образования Энгельсского муниципального района Саратовской области, предусматривающий размещение линейного объекта – велосипедной дорожки вдоль автомобильной дороги Самара – Пугачев – Энгельс – Волгоград

Том № 1

Основная часть

(Разделы 1,2)

СОСТАВ ПРОЕКТА

Том № 1. Основная часть

Раздел 1. Графическая часть:
1.1 Чертёж границ зон размещения планируемого линейного объекта

Раздел 2. Положение о размещении линейного объекта:

Том № 2. Материалы по обоснованию проекта планировки территории

Раздел 3. Материалы по обоснованию проекта планировки территории. Графическая часть

3.1 Схема расположения элементов планировочной структуры 1: 10 000

3.2 Схема использования территории в период подготовки проекта планировки территории М 1:2 000

3.3 Схема организации улично-дорожной сети и движения транспорта М 1:2 000

3.4 Схема границ зон с особыми условиями использования территории М 1:2 000

3.5 Схема границ территорий, подверженных риску возникновения чрезвычайных ситуаций природного и техногенного характера М 1:2 000

3.6 Схема конструктивных и планировочных решений М 1:2 000

Раздел 4. Материалы по обоснованию проекта планировки территории. Пояснительная записка

4.1 Материалы по обоснованию проекта планировки территории. Пояснительная записка

Раздел 1. Графическая часть

Раздел 2. Положение о размещении линейных объектов

Содержание

2.1.1	наименование, основные характеристики (категория, протяженность, проектная мощность, пропускная способность, грузонапряженность, интенсивность движения) и назначение планируемых для размещения линейных объектов	
2.1.2	наименование поселений, населенных пунктов, входящих в его состав, на территории которых устанавливаются зоны планируемого размещения линейного объекта	
2.1.3	перечень координат характерных точек границ зон планируемого размещения линейного объекта	
2.1.4	перечень координат характерных точек границ зон планируемого размещения линейных объектов, подлежащих переносу (переустройству) из зон планируемого размещения линейных объектов	
2.1.5	предельные параметры разрешенного строительства, реконструкции объектов капитального строительства, входящих в состав линейного объекта в границах зон его планируемого размещения	
2.1.6	информация о необходимости осуществления мероприятий по защите сохраняемых объектов капитального строительства	
2.1.7	информация о необходимости осуществления мероприятий по сохранению объектов культурного наследия от возможного негативного воздействия в связи с размещением линейных объектов	
2.1.8	информация о необходимости осуществления мероприятий по охране окружающей среды	
2.1.9	информация о необходимости осуществления мероприятий по защите территории от чрезвычайных ситуаций природного и техногенного характера, в том числе по обеспечению пожарной безопасности и гражданской обороне	

2.1.1. Наименование, основные характеристики и назначение планируемых для размещения линейных объектов

Проект планировки с проектом межевания части территории поселений, входящих в состав Энгельсского муниципального района Саратовской области, - муниципального образования город Энгельс Энгельсского муниципального района Саратовской области и Терновского муниципального образования Энгельсского муниципального района Саратовской области, предусматривающий размещение линейного объекта – велосипедной дорожки вдоль автомобильной дороги Самара – Пугачев – Энгельс – Волгоград, подготовлен в соответствии со следующими документами:

- постановление № 388 от 04.02.2020 года "О подготовке проекта планировки с проектом межевания части территории поселений, входящих в состав Энгельсского муниципального района Саратовской области, - муниципального образования город Энгельс Энгельсского муниципального района Саратовской области и Терновского муниципального образования Энгельсского муниципального района Саратовской области, предусматривающего размещение линейного объекта – велосипедной дорожки вдоль автомобильной дороги Самара – Пугачев – Энгельс – Волгоград";

- постановление администрации Энгельсского муниципального района от 28.08.2020 года № 2985 «О подготовке проекта изменений в проект планировки с проектом межевания части территории поселений, входящих в состав Энгельсского муниципального района Саратовской области, - муниципального образования город Энгельс Энгельсского муниципального района Саратовской области и Терновского муниципального образования Энгельсского муниципального района Саратовской области, предусматривающего размещение линейного объекта – велосипедной дорожки вдоль автомобильной дороги Самара – Пугачев – Энгельс – Волгоград»;

- Генеральный план муниципального образования город Энгельс Энгельсского муниципального района Саратовской области;

- Генеральный план Терновского муниципального образования Энгельсского муниципального района Саратовской области;

- Правила землепользования и застройки муниципального образования город Энгельс, Энгельсского муниципального района Саратовской области;

- Правила землепользования и застройки Терновского муниципального образования, Энгельсского муниципального района Саратовской области;

- задание на разработку проекта изменений в проект планировки с проектом межевания части территории поселений, входящих в состав Энгельсского муниципального района Саратовской области, - муниципального образования город Энгельс Энгельсского муниципального района Саратовской области и Терновского муниципального образования Энгельсского муниципального района Саратовской области,

предусматривающего размещение линейного объекта – велосипедной дорожки вдоль автомобильной дороги Самара – Пугачев – Энгельс – Волгоград;

- материалы геодезической съёмки, выполненной ООО «Геостандарт» в феврале 2020 года;

- материалы государственного кадастра недвижимости (кадастровый план территории, публичная кадастровая карта Росреестра).

Сведения о линейном объекте

Проектом планировки предусматривается размещение линейного объекта местного значения - велосипедной дорожки вдоль автомобильной дороги Самара – Пугачев – Энгельс-Волгоград, которая будет обеспечивать доступ велосипедистов к Парку покорителей космоса имени Гагарина Ю.А. и станет значимым рекреационным объектом.

В составе линейного объекта планируется устройство двух полосной велосипедной дорожки шириной 2,5м, рассчитанной на двухстороннее движение велосипедов, и системы промежуточных площадок, которые смогут обеспечить отдых велосипедистов и, в случае необходимости, - связь с автомобильным транспортом.

Объект - велосипедная дорожка (парковая);

Проектная скорость движения - 20 км/ч;

Число полос движения – 2;

Ширина проезжей части – 1,75х2=2,5м;

Ширина велодорожки – 2,5м;

Ширина тротуара – не предусматривается;

Протяжённость трассы – 13,246 км;

Площадь зоны размещения линейного объекта – 25,01 га;

Описание размещения линейного объекта на проектируемой территории

- *Описание маршрутов прохождения линейного объекта и обоснование выбранного варианта трассы*

Трасса линейного объекта проходит по территории двух поселений, входящих в состав Энгельсского муниципального района:

- муниципального образования город Энгельс Энгельсского муниципального района Саратовской области;

- Терновского муниципального образования Энгельсского муниципального района Саратовской области.

Для удобства определения участков трассы на местности вся трасса разбита на пикеты по характерным точкам трассы:

1) Пк1-Пк4 Обустройство начала велодорожки с организацией автостоянки для транспорта и площадки для стоянки велосипедов, а также места для погрузки и разгрузки велосипедов на автомобили. Планируемая площадка имеет пересечения с охранной зоной Вл 10кВ, одна опора данной ЛЭП расположена в границах площадки. Также площадка пересекается с водопроводом (водопровод оросительный, проходит по поверхности земли). По территории площадки проходит подземный кабель связи ПАО «МТС;

2) Пк4-Пк5 Прохождение велодорожки в полосе между полосой зелёных насаждений и насыпью автодороги Самара – Пугачев – Энгельс-Волгоград. В районе Пк3 происходит пересечение под прямым углом с ЛЭП 10 кВ;

3) Пк5-Пк13 Прохождение велодорожки в полосе между полосой зелёных насаждений и насыпью автодороги Самара – Пугачев – Энгельс-Волгоград. Трасса пересекается с тремя подземными линиями связи (ПАО «МТС, АО «Связьтранснефть», вч 25653);

4) Пк13-Пк15 Пересечение велодорожки со съездом с автодороги Самара – Пугачев – Энгельс-Волгоград на грунтовую дорогу, ведущую в восточном направлении. Пересечение с двумя газопроводами 2d=108. Один из кабелей связи покидает зону отвода линейного объекта;

5) Пк15-Пк27 Прохождение велодорожки в полосе между полосой зелёных насаждений и насыпью автодороги Самара – Пугачев – Энгельс-Волгоград. Пересечение велодорожки с канализацией d=1200, в полосу отвода входит подземный газопровод d=219 (до Пк12), в полосе отвода размещаются два подземных кабеля связи;

6) Пк27-Пк31 Прохождение велодорожки в полосе между полосой зелёных насаждений и насыпью автодороги Самара – Пугачев – Энгельс-Волгоград. В полосу отвода входит подземный газопровод d=219, в полосе отвода размещаются два подземных кабеля связи;

7) Пк31-Пк37 Прохождение велодорожки в полосе между полосой зелёных насаждений и насыпью автодороги Самара – Пугачев – Энгельс-Волгоград. В полосу отвода входит подземный газопровод d=219, из полосы отвода выходит один из подземных кабелей связи;

8) Пк37-Пк38 Устройство площадки для отдыха, оборудованной скамейками, мусорными урнами и рампами для велосипедов. Пересечение с подземным газопроводом d=219, пересечение с кабелем связи;

9) Пк38-Пк47 Пересечение с подземным газопроводом d=219, пересечение с кабелем связи;

10) Пк47-Пк49 Пересечение с подземным водопроводом d=250, пересечение с кабелем связи;

11) Пк49-Пк51 Прохождение велодорожки в полосе между полосой зелёных насаждений и насыпью автодороги Самара – Пугачев – Энгельс-Волгоград;

11) Пк51-Пк56 Пересечение с кабелем связи, пересечение реки Мечётка;

12) Пк56-Пк59 Прохождение велодорожки в полосе между полосой зелёных насаждений и насыпью автодороги Самара – Пугачев – Энгельс-Волгоград;

13) Пк59-Пк62 Пересечение съезда на грунтовую дорогу;

14) Пк62-Пк75 Прохождение велодорожки в полосе между полосой зелёных насаждений и насыпью автодороги Самара – Пугачев – Энгельс-Волгоград. В полосе отвода размещается кабель связи;

15) Пк75-Пк77 Пересечение съезда на грунтовую дорогу;

16) Пк77-Пк84 Прохождение велодорожки в полосе между полосой зелёных насаждений и насыпью автодороги Самара – Пугачев – Энгельс-Волгоград, пересечение водного объекта. В полосе отвода размещается кабель связи;

17) Пк84-Пк87 Прохождение велодорожки в полосе между полосой зелёных насаждений и насыпью автодороги Самара – Пугачев – Энгельс-Волгоград;

18) Пк87-Пк90 Переустройство существующего лотка придорожного кювета;

19) Пк90-Пк93 Прохождение велодорожки в полосе между полосой зелёных насаждений и насыпью автодороги Самара – Пугачев – Энгельс-Волгоград;

20) Пк93-Пк95 Устройство площадки для отдыха, оборудованной скамейками, мусорными урнами и рампами для велосипедов;

21) Пк95-Пк105 Прохождение велодорожки в полосе между полосой зелёных насаждений и насыпью автодороги Самара – Пугачев – Энгельс-Волгоград. В полосе отвода размещается кабель связи;

22) Пк105-Пк104 Пересечение со съездом с автодороги;

23) Пк104-Пк145 Прохождение велодорожки в полосе между полосой зелёных насаждений и насыпью автодороги Самара – Пугачев – Энгельс-Волгоград. В полосе отвода размещается кабель связи;

24) Пк145-Пк150 Пересечение водного объекта с устройством насыпи;

25) Пк150-Пк183 Прохождение велодорожки в полосе между полосой зелёных насаждений и насыпью автодороги Самара – Пугачев – Энгельс-Волгоград. В полосе отвода размещается кабель связи;

26)Пк183-Пк187 Пересечение автодороги, ведущей к ЛПДС «Терновка»;

27) Пк187-Пк190 Устройство площадки для отдыха, оборудованной скамейками, мусорными урнами и рампами для велосипедов;

28) Пк190-Пк192 Прохождение велодорожки в полосе между полосой зелёных насаждений и насыпью автодороги Самара – Пугачев – Энгельс-Волгоград;

29) Пк192-Пк193 Пересечение съезда на грунтовую дорогу;

30) Пк193-Пк197 Пересечение с кабелем связи;

31) Пк197-Пк198 Пересечение реки Терновка;

32) Пк198-Пк211 Прохождение велодорожки в полосе между полосой зелёных насаждений и насыпью автодороги Самара – Пугачев – Энгельс-Волгоград. В полосе отвода размещается кабель связи;

33) Пк211-Пк217 Прохождение велодорожки в полосе между полосой зелёных насаждений и насыпью автодороги Самара – Пугачев – Энгельс-Волгоград. В полосе отвода размещается кабель связи, пересечение съезда на грунтовую дорогу;

34) Пк 219 Завершение трассы финишной площадкой, оборудованной для отдыха велосипедистов (скамейки, мусорные урны и рампы для велосипедов) и стоянкой для автомобилей;
35) Пк 220 Примыкание велодорожки к автомобильной дороге, ведущей в Парк покорителей космоса имени Гагарина Ю. А.

- *Сведения о земельных участках*

В соответствии с Генеральным планом муниципального образования город Энгельс Энгельсского муниципального района Саратовской области трасса линейного объекта проходит в функциональной зоне улично–дорожной сети.

В соответствии с Генеральным планом Терновского муниципального образования Энгельсского муниципального района Саратовской области трасса линейного объекта проходит в функциональной зоне инфраструктуры внешнего транспорта.

Обе зоны предусматривают размещение дорожной инфраструктуры.

В соответствии с Правилами землепользования и застройки муниципального образования город Энгельс Энгельсского муниципального района Саратовской области трасса линейного объекта проходит в следующих территориальных зонах:

- территориальная зона насаждений специального назначения (С-2);
- территориальная зона садоводства и дачного хозяйства (СХ-2).

В соответствии с Правилами землепользования и застройки Терновского муниципального образования Энгельсского муниципального района Саратовской области трасса линейного объекта проходит в территориальной зоне улично-дорожной сети и объектов транспортной инфраструктуры (Т).

Трасса линейного объекта проходит по территории кадастровых кварталов:

64:50:032407;
64:38:220417;
64:38:220418;
64:38:032801;
64:38:034101;

64:38:032201;
64:38:041201;
64:38:040404;
64:38:030502;
64:38:035601

На своём протяжении полоса отвода планируемого линейного объекта имеет ряд пересечений со следующими земельными участками:

-многоконтурным земельным участком с местоположением: Саратовская область, г. Энгельс, автомобильная дорога Самара-Пугачев-Энгельс-Волгоград, кадастровым номером 64:38:000000:13068, разрешённым использованием: для размещения автомобильных дорог и их конструктивных элементов;

-многоконтурным земельным участком с местоположением: Саратовская область, г. Энгельс, автомобильная дорога Самара-Пугачев-Энгельс-Волгоград, кадастровым номером 64:38:000000:13051, разрешённым использованием: для размещения автомобильных дорог и их конструктивных элементов;

- земельным участком с местоположением: Саратовская область, Энгельсский район, автомобильная дорога Самара-Пугачев-Энгельс-Волгоград, кадастровым номером 64:38:040404:219, разрешённым использованием: для размещения автомобильных дорог и их конструктивных элементов;

- земельным участком с местоположением: Саратовская область, р-н Энгельсский, на Юго-Запад от пос. Новопушкинское, кадастровым номером 64:38:040404:28, разрешённым использованием: для сельскохозяйственного производства;

- земельным участком с местоположением: Саратовская область, р-н Энгельсский, АО «Терновское», кадастровым номером 64:38:030502:905, разрешённым использованием: для ведения крестьянского (фермерского) хозяйства.

- земельным участком с местоположением: Саратовская область, р-н Энгельсский, на Юго-Запад от пос. Новопушкинское, кадастровым номером 64:38:030502:662, разрешённым использованием: для сельскохозяйственного производства.

- земельным участком с местоположением: Саратовская область, Энгельсский р-н, Терновское муниципальное образование, КХ "Свобода-I", кадастровым номером 64:38:30502:547, разрешённым использованием: Для ведения крестьянского (фермерского) хозяйства.

Полоса отвода планируемого линейного объекта затрагивает следующие лесные участки государственного лесного фонда:

- лесной участок с местоположением: Саратовская область, Энгельсский муниципальный район, Терновское муниципальное образование, Энгельсское лесничество, Энгельсское участковое лесничество, квартал 27, часть выдела 1, кадастровым номером 64:38:000000:13755;

- лесной участок с местоположением: Саратовская область, Энгельсский муниципальный район, Терновское муниципальное образование, Энгельсское лесничество, Энгельсское участковое лесничество, квартал 25, части выделов 7, 15, квартал 26, часть выдела 2, кадастровым номером 64:38:030502:917;

- лесной участок с местоположением: Саратовская область, Энгельсский муниципальный район, Терновское муниципальное образование, Энгельсское лесничество, Энгельсское участковое лесничество, квартал 25, части выделов 2,5, кадастровым номером 64:38:030502:916;

- лесной участок с местоположением: Саратовская область, Энгельсский муниципальный район, муниципальное образование город Энгельс, Энгельсское леничество, Энгельсское участковое лесничество, квартал с11, часть выдела 25, кадастровым номером 64:38:041201:309;

- лесной участок с местоположением: Саратовская область, Энгельсский муниципальный район, муниципальное образование город Энгельс, Энгельсское лесничество, Энгельсское участковое лесничество, квартал 22, части выделов 10,11,12, кадастровым номером 64:38:000000:13759;

- лесной участок с местоположением: Саратовская область, Энгельсский муниципальный район, муниципальное образование город Энгельс, Энгельсское лесничество, Энгельсское участковое лесничество, квартал 22, часть выдела 7,квартал 24, части выделов 22,23,24,28, кадастровым номером 64:38:034101:270;

- лесной участок с местоположением: Саратовская область, Энгельсский муниципальный район, муниципальное образование город Энгельс, Энгельсское лесничество, Энгельсское участковое лесничество, квартал 22, части выделов 2,5,7, кадастровым номером 64:38:000000:13762;

- лесной участок с местоположением: Саратовская область, Энгельсский муниципальный район, муниципальное образование город Энгельс, Энгельсское лесничество, Энгельсское участковое лесничество, квартал 22, часть выдела 2, кадастровым номером 64:50:032407:215.

Лесные участки предоставлены для размещения линейного объекта местного значения рекреационного назначения.

Вид разрешённого использования участков: отдых (рекреация), заготовка древесины, коммунальное обслуживание, обеспечение научной деятельности, гидротехнические сооружения, энергетика, связь, трубопроводный транспорт, религиозное использование, заготовка лесных ресурсов.

- *Сведения о категории земель, на которых располагается линейный объект*

Категории земель, на которых располагается линейный объект: земли населенных пунктов, земли промышленности, энергетики, транспорта, связи, радиовещания, телевидения, информатики, земли для обеспечения космической деятельности, земли обороны, безопасности и земли иного специального назначения; земли сельскохозяйственного назначения, земли лесного фонда.

2.1.2. Наименование поселений, населенных пунктов, входящих в их состав, на территории которых устанавливаются зоны планируемого размещения линейного объекта

Планируемый линейный объект проходит по территории муниципального образования город Энгельс Энгельсского муниципального района Саратовской области, Терновского муниципального образования Энгельсского муниципального района Саратовской области. Населенные пункты, входящие в состав муниципального образования город Энгельс Энгельсского муниципального района Саратовской области, в границах которых устанавливается зона планируемого размещения линейного объекта; пос. Новоселово, пос. Геофизик.

Трасса линейного объекта проходит по территории десяти кадастровых кварталов:

64:50:032407;
64:38:220417;
64:38:220418;
64:38:032801;
64:38:034101;
64:38:032201;
64:38:041201;
64:38:040404;
64:38:030502;
64:38:035601.

2.1.3. Перечень координат характерных точек границ зон планируемого размещения линейных объектов

Координаты характерных точек границы зоны размещения планируемого линейного объекта:

№№	X	Y
н1	479717.82	2299646.40
н1/1	479480.96	2299706.88
н1/2	479448.24	2299711.51
н1/3	479445.65	2299715.88
н2	479370.48	2299735.06
н3	478716.87	2299901.80
н4	478664.50	2299913.51
н5	478651.54	2299915.16
н6	478633.85	2299914.77
н7	478523.64	2299901.85
н8	478139.66	2299846.68
н9	478066.22	2299839.79
н10	478021.10	2299828.99
н11	477664.98	2299774.37
н12	477414.11	2299738.78
н13	477164.99	2299701.97
н14	477123.34	2299695.25
н15	477092.45	2299692.87
н16	477049.94	2299689.13
н17	476943.09	2299676.18
н18	476899.27	2299677.85
н19	476861.56	2299687.19
н20	476710.53	2299742.96
н21	476695.79	2299749.67
н22	476672.04	2299767.12
н23	476649.40	2299779.19
н24	476602.49	2299793.35
н25	476582.20	2299796.83
н26	476570.61	2299794.97
н27	476561.31	2299790.59
н28	476546.98	2299781.59
н29	476523.91	2299777.82
н30	476506.82	2299765.02
н31	476418.32	2299734.81
н32	476365.57	2299727.63
н33	476331.20	2299730.17
н34	476278.97	2299744.33

н35	476234.59	2299744.60
н36	476230.51	2299738.46
н37	476197.33	2299739.25
н38	476193.54	2299747.92
н39	476162.13	2299734.13
н40	476153.68	2299733.45
н41	476037.20	2299733.63
н42	476024.95	2299741.64
н43	476019.07	2299744.53
н44	475979.02	2299745.48
н45	475942.11	2299719.56
н46	475676.81	2299592.94
н47	475636.57	2299574.48
н48	475585.47	2299563.70
н49	475328.52	2299518.40
н50	474969.64	2299467.04
н51	474760.48	2299435.59
н52	474730.78	2299429.62
н53	474659.18	2299409.18
н54	474630.80	2299396.01
н55	474603.65	2299379.66
н56	474586.51	2299367.39
н57	474573.82	2299356.02
н58	474531.57	2299312.37
н59	474492.14	2299286.07
н60	474492.39	2299273.07
н61	474473.06	2299251.89
н62	474466.85	2299250.93
н63	474405.18	2299181.20
н64	474377.40	2299151.86
н65	474347.45	2299130.28
н66	474325.26	2299119.97
н67	474322.26	2299124.68
н68	474286.94	2299101.32
н69	474262.28	2299090.43
н70	474253.99	2299094.35
н71	474240.27	2299088.30
н72	474221.98	2299080.23
н73	474224.69	2299074.11
н74	474198.88	2299066.24
н75	473804.18	2298897.25
н76	473759.94	2298873.90
н77	473658.06	2298810.90

н78	473632.42	2298793.04
н79	473347.12	2298571.13
н80	473315.00	2298547.47
н81	472926.64	2298273.32
н82	472885.14	2298239.25
н83	472848.07	2298211.35
н84	472776.19	2298156.00
н85	472656.62	2298066.13
н86	472519.84	2297964.17
н87	472438.44	2297904.38
н88	472310.56	2297808.42
н89	472272.20	2297778.01
н90	472248.13	2297760.63
н91	472185.85	2297713.59
н92	472120.81	2297667.67
н93	471955.67	2297544.25
н94	471882.55	2297490.54
н95	471797.82	2297427.01
н96	471709.60	2297357.83
н97	471657.66	2297316.70
н98	471584.59	2297255.88
н99	471485.51	2297181.51
н100	471421.95	2297133.46
н101	471393.32	2297112.28
н102	471237.56	2296993.53
н103	471116.54	2296901.22
н104	471060.51	2296860.52
н105	470983.27	2296801.54
н105/1	470982.42	2296797.33
н105/2	470962.84	2296785.55
н105/3	470962.17	2296786.47
н106	470929.56	2296763.72
н107	470773.92	2296651.48
н108	470747.72	2296632.76
н109	470691.59	2296597.24
н110	470601.40	2296533.52
н111	470572.15	2296510.18
н112	470544.07	2296492.45
н113	470529.59	2296480.23
н114	470492.24	2296449.05
н115	470489.45	2296451.78
н116	470478.78	2296441.44
н117	470482.86	2296437.26

н118	470469.61	2296423.63
н119	470416.59	2296369.40
н120	470412.28	2296373.94
н121	470385.69	2296347.92
н122	470389.84	2296343.55
н123	470176.59	2296142.20
н124	470138.55	2296102.57
н125	470111.02	2296068.68
н126	470032.46	2295952.52
н127	469990.69	2295908.73
н128	469960.05	2295885.29
н129	469950.20	2295876.29
н130	469904.46	2295825.22
н131	469852.81	2295766.10
н132	469822.47	2295734.62
н133	469802.38	2295711.90
н134	469783.15	2295689.34
н135	469766.31	2295668.82
н136	469757.28	2295657.38
н137	469751.19	2295648.20
н138	469746.52	2295639.69
н139	469742.83	2295631.60
н140	469740.12	2295624.42
н141	469738.03	2295617.72
н142	469715.85	2295536.00
н143	469695.37	2295453.69
н144	469648.53	2295273.88
н145	469605.36	2295118.65
н146	469599.95	2295097.79
н147	469594.76	2295087.72
н148	469517.23	2294977.88
н149	469335.29	2294702.61
н150	469183.09	2294477.42
н151	469177.88	2294473.05
н152	469098.49	2294355.60
н153	469050.75	2294283.18
н154	469046.76	2294285.86
н155	469025.90	2294254.88
н156	469030.22	2294252.03
н157	468945.47	2294123.46
н158	468904.04	2294145.51
н159	468884.45	2294115.00
н160	468873.38	2294113.18

н161	468877.61	2294084.12
н162	468883.84	2294085.01
н163	468908.44	2294067.77
н164	468883.44	2294039.19
н165	468885.11	2294026.76
н166	468896.31	2294026.99
н167	468903.39	2294028.67
н168	469550.61	2294991.66
н169	469576.55	2295032.20
н170	469610.05	2295079.19
н171	469615.61	2295089.06
н172	469618.76	2295097.69
н173	469664.93	2295269.41
н174	469709.21	2295443.35
н175	469715.89	2295460.77
н176	469743.10	2295567.67
н177	469747.90	2295585.49
н178	469751.77	2295601.65
н179	469755.07	2295616.72
н180	469760.75	2295631.55
н181	469767.92	2295644.39
н182	469778.11	2295657.40
н183	469815.11	2295700.64
н184	469857.82	2295745.66
н185	469882.66	2295768.22
н186	469909.66	2295793.19
н187	469964.99	2295852.41
н188	470003.08	2295890.78
н189	470048.53	2295932.40
н190	470056.07	2295941.61
н191	470103.49	2296019.48
н192	470133.68	2296070.26
н193	470188.47	2296128.18
н194	470391.35	2296319.60
н195	470521.78	2296447.36
н196	470521.78	2296447.36
н197	470550.25	2296474.93
н198	470564.44	2296485.38
н199	470575.23	2296491.01
н200	470581.75	2296494.13
н200/1	470589.59	2296500.82
н201	470600.69	2296510.45
н202	470601.56	2296514.56

н202/1	470609.02	2296520.61
н202/2	470612.24	2296519.86
н203	470644.18	2296542.37
н204	470702.09	2296582.63
н205	470742.69	2296608.04
н206	470784.56	2296636.96
н207	470884.87	2296711.70
н208	470987.37	2296784.54
н209	471010.06	2296800.22
н210	471031.18	2296817.96
н211	471125.76	2296888.14
н212	471158.65	2296911.54
н213	471214.59	2296955.88
н214	471307.72	2297027.28
н215	471404.31	2297096.50
н216	471462.44	2297139.81
н217	471546.56	2297206.25
н218	471566.64	2297221.28
н219	471598.14	2297245.84
н220	471634.86	2297275.44
н221	471720.77	2297343.72
н222	471774.63	2297385.93
н223	471856.81	2297446.92
н224	471893.41	2297476.18
н225	471943.42	2297513.17
н226	472006.02	2297558.76
н227	472131.83	2297650.85
н228	472196.50	2297699.07
н229	472258.67	2297746.04
н230	472282.73	2297763.41
н231	472311.01	2297784.08
н232	472409.62	2297857.85
н233	472549.88	2297965.42
н234	472667.38	2298051.69
н235	472755.48	2298117.67
н236	472856.27	2298197.08
н237	472906.02	2298232.82
н238	472927.54	2298251.84
н239	473325.38	2298532.76
н240	473358.09	2298556.85
н241	473628.47	2298762.85
н242	473680.52	2298801.59
н243	473769.60	2298858.72

н244	473811.27	2298880.70
н245	474205.97	2299049.69
н246	474223.40	2299054.45
н247	474233.80	2299057.80
н248	474313.10	2299093.89
н249	474374.63	2299127.54
н250	474393.05	2299141.13
н251	474425.36	2299171.30
н252	474466.18	2299218.70
н253	474506.86	2299263.70
н254	474513.61	2299266.57
н255	474521.38	2299278.92
н256	474582.13	2299342.48
н257	474614.09	2299367.37
н258	474635.89	2299379.24
н259	474685.81	2299399.70
н260	474685.81	2299399.70
н261	474735.19	2299412.17
н262	474763.16	2299417.79
н263	474972.32	2299449.24
н264	475394.77	2299511.02
н265	475588.66	2299545.99
н266	475638.02	2299559.36
н267	475684.50	2299576.67
н268	475931.27	2299690.01
н269	475958.28	2299706.67
н270	475995.49	2299731.19
н271	476003.95	2299730.99
н272	476019.75	2299723.71
н273	476027.81	2299719.66
н274	476037.62	2299716.97
н275	476113.22	2299714.42
н276	476154.88	2299713.76
н277	476162.71	2299714.83
н278	476178.98	2299718.66
н279	476194.77	2299714.29
н280	476233.82	2299713.68
н281	476275.42	2299716.42
н282	476360.01	2299710.31
н283	476396.56	2299712.32
н284	476552.58	2299763.89
н285	476569.48	2299773.56
н286	476582.85	2299777.94

н287	476597.34	2299775.92
н288	476612.13	2299771.83
н289	476658.14	2299754.27
н290	476670.89	2299746.23
н291	476681.38	2299738.77
н292	476704.52	2299726.89
н293	476804.21	2299690.11
н294	476798.04	2299678.11
н295	476813.85	2299670.00
н296	476822.03	2299670.88
н297	476844.36	2299670.26
н298	476846.00	2299674.69
н299	476855.20	2299671.30
н300	476894.31	2299661.55
н301	476927.16	2299658.78
н302	476952.17	2299659.62
н303	477107.33	2299676.85
н304	477155.19	2299681.96
н305	477329.70	2299709.97
н306	477590.75	2299747.50
н307	477771.02	2299773.52
н308	478019.89	2299811.61
н309	478069.22	2299822.75
н310	478141.92	2299829.83
н311	478560.49	2299890.65
н312	478635.19	2299899.17
н313	478650.30	2299899.59
н314	478665.05	2299897.57
н315	478738.36	2299881.40
н316	478829.00	2299855.63
н317	479355.43	2299720.24
н318	479390.96	2299711.25
н319	479390.10	2299707.98
н320	479420.40	2299699.98
н321	479417.78	2299689.30
н322	479701.32	2299613.24

2.1.4. Перечень координат характерных точек границ зон планируемого размещения линейных объектов, подлежащих переносу (переустройству) из зон планируемого размещения линейных объектов

Данным проектом планировки территории не предусматривается перенос или переустройство существующих линейных объектов из зоны планируемого размещения велосипедной дорожки.

2.1.5. Предельные параметры разрешенного строительства, реконструкции объектов капитального строительства, входящих в состав линейных объектов, в границах зон их планируемого размещения

Настоящим проектом планировки территории не предусматривается размещение объектов капитального строительства, входящих в состав линейных объектов, в границах зон их планируемого размещения

2.1.6. Информация о необходимости осуществления мероприятий по защите сохраняемых объектов капитального строительства

В полосу отвода планируемого линейного объекта попадают три автомобильных мостовых перехода и при разработке проекта строительства велосипедной дорожки потребуется предусмотреть мероприятия, исключающие воздействие проектируемого линейного объекта на конструкции мостовых переходов. Все работы в зоне мостовых переходов следует согласовать с организациями, осуществляющими эксплуатацию автомобильной дороги Самара – Пугачев – Энгельс – Волгоград.

2.1.7. Информация о необходимости осуществления мероприятий по сохранению объектов культурного наследия от возможного негативного воздействия в связи с размещением линейных объектов

В настоящее время отсутствует информация о наличии объектов культурного наследия в районе прохождения трассы линейного объекта.

Необходимость в мероприятиях по сохранению объектов культурного наследия от возможного негативного воздействия в связи с размещением планируемого линейного объекта следует согласовать с управлением по охране объектов культурного наследия Правительства Саратовской области (далее – Управление) на этапе начала выполнения проекта велосипедной дорожки (при выявлении таких объектов на этом этапе).

2.1.8. Информация о необходимости осуществления мероприятий по охране окружающей среды

Часть трассы линейного объекта расположена в водоохранных зонах водных объектов.

В границах водоохранных зон допускаются проектирование, строительство, реконструкция, ввод в эксплуатацию, эксплуатация хозяйственных и иных объектов при условии оборудования таких объектов

сооружениями, обеспечивающими охрану водных объектов от загрязнения, засорения, заиления и истощения вод в соответствии с водным законодательством и законодательством в области охраны окружающей среды. Выбор типа сооружения, обеспечивающего охрану водного объекта от загрязнения, засорения, заиления и истощения вод, осуществляется с учетом необходимости соблюдения установленных в соответствии с законодательством в области охраны окружающей среды нормативов допустимых сбросов загрязняющих веществ, иных веществ и микроорганизмов.

По условиям проложения трассы велосипедной дорожки максимально учтены требования ландшафтного проектирования и охраны окружающей среды.

При проектировании велосипедной дорожки рекомендуется выполнение следующих мероприятий, обеспечивающих уменьшение загрязнения атмосферы, воды, почвы, снижения уровня шума в процессе строительства дороги:

- снятие и обратная надвижка плодородного слоя на полосу отвода и откосы насыпи;
- применение машин и механизмов с электроприводом;
- применение для нужд строительства электроэнергии взамен твердого или жидкого топлива;
- применение герметических емкостей для перегрузки раствора и бетона;
- запрещение мойки машин и механизмов в пределах объекта;
- подвозка материалов и конструкций по мере необходимости, исключающая загромождение и захламление территории объекта;
- производство всех видов работ без отступления от требований соответствующих экологических нормативов;
- выполнение работ последовательным методом, исключающим одновременное использование машин и механизмов.

В период выполнения дорожно-строительных работ неизбежно образование определенного количества жидких и твердых отходов. Дефектные и поломанные железобетонные изделия дробятся до величины щебня и используются для приготовления в последующем товарном бетоне. Отвердевшие массы цементобетонной и асфальтобетонной смеси рекомендуется укладывать в тело насыпи вместе с грунтом.

Вышедшие из строя в процессе эксплуатации дорожно-строительные машины и механизмы и их узлы, и детали отправляются в качестве металлолома на ближайшие базы Вторчермета. Изношенные шины машин и механизмов вывозятся на регенерацию или переработку, в том числе и для приготовления резиновой крошки в целях укрепления дорожного покрытия.

Отработанное масло двигателей собирается в герметические емкости и регулярно вывозится на ближайшие базы для регенерации.

В соответствии с основными положениями о рекультивации земель, нарушенных при разработке месторождений полезных ископаемых и торфа, проведении геологоразведочных, строительных и других работ, все продуктивные земли, занимаемые во временное пользование, по окончании строительства приводятся в состояние, пригодное для сельскохозяйственных работ. Снятый плодородный слой предусмотрено сохранить в кавальерах с последующим использованием его для планировки откосов земляного полотна и рекультивации временно занимаемых земель.

2.1.9. Информация о необходимости осуществления мероприятий по защите территории от чрезвычайных ситуаций природного и техногенного характера, в том числе по обеспечению пожарной безопасности и гражданской обороне

Оползни, карст и прочие процессы, способные повлиять на строительство и эксплуатацию сооружения, на обследуемом участке и вблизи него не наблюдаются.

Пожарная безопасность объектов защиты обеспечивается в соответствии со статьей 5 Федерального закона от 22 июля 2008 года №123 – ФЗ «Технический регламент о требованиях пожарной безопасности», согласно которой каждый объект защиты должен иметь систему обеспечения пожарной безопасности, включающую систему предотвращения пожара, систему противопожарной защиты, комплекс организационно-технических мероприятий по обеспечению пожарной безопасности.

Кроме велосипедной дорожки и площадок для кратковременного отдыха, иные здания, строения и сооружения, обеспечивающие функционирование проектируемого линейного объекта, в его состав не входят.

Основные проектные решения по строительству велосипедной дорожки:
1) с учетом специфики проектируемого линейного объекта обеспечение его пожарной безопасности достигается применением строительных материалов, определяемых технологическими нормами, и соблюдением нормативных противопожарных расстояний от трассы линейного объекта до жилых, общественных и промышленных объектов, лесных массивов и других объектов;
2) пожароопасные технологические процессы на проектируемом линейном объекте отсутствуют;
3) противопожарные расстояния между зданиями, сооружениями и наружными установками при проектировании принимаются в соответствии с главой 16 Федерального закона от 22 июля 2008 года №123-ФЗ «Технический регламент о требованиях пожарной безопасности», СП 4.13130.2009 «Системы противопожарной защиты», а также с учетом противопожарных требований объектно-ориентированных строительных норм.

Возможными источниками чрезвычайных ситуаций на велосипедной дорожке в процессе ее эксплуатации могут являться ситуации, происходящие

на расположенной рядом автодороге, такие как: взрывы, пожары в топливных системах автотранспорта при дорожно-транспортных происшествиях, а также аварийные ситуации на пересекаемых сетях инженерного обеспечения. Мероприятиями предусматривается возможность беспрепятственной эвакуации водительского состава и пассажиров велотранспорта, обеспечения подъезда спасательных сил и средств, обеспечение объездов по дорогам общего пользования.

Производство работ при строительстве велосипедной дорожки должно осуществляться при строгом соблюдении мер противопожарной безопасности:

- категорически запрещается применение открытого огня для сжигания горючих материалов, в целях теплообразования или ликвидации отходов допускается как исключение в разовом порядке с разрешения вышестоящих организаций;

- при необходимости подогрева воздуха, дорожно-строительных инертных материалов, воды, разогрева грунта и т.п., как правило, использовать тепловое оборудование централизованного питания (электрическое, паровое, водяное и т.п.), что обеспечивает меньшие затраты топлива, меньшее загрязнение атмосферы, меньшую вероятность возникновения пожара;

- заправка дорожных и транспортных машин топливом и смазочными материалами должны производиться в специально выделенном месте, оборудованном средствами и инвентарем противопожарной безопасности;

- не должны допускаться к работе машины с неисправными или неотрегулированными двигателями и топливной аппаратурой;

- склады горюче-смазочных материалов должны быть отделены от других зданий и сооружений, лесных массивов, сельскохозяйственных территорий противопожарными разрывами и оборудованы средствами пожаротушения.

Проект межевания части территории поселений, входящих в состав Энгельсского муниципального района Саратовской области, - муниципального образования город Энгельс Энгельсского муниципального района Саратовской области и Терновского муниципального образования Энгельсского муниципального района Саратовской области, предусматривающего размещение линейного объекта – велосипедной дорожки вдоль автомобильной дороги Самара – Пугачев – Энгельс – Волгоград

Стадия: ПМТ

ТОМ 3

Основная часть

ОГЛАВЛЕНИЕ

1. Общие сведения
2. Перечень и сведения о площади образуемых земельных участков, в том числе возможные способы их образования
3. Перечень и сведения о площади образуемых земельных участков, которые будут отнесены к территориям общего пользования или имуществу общего пользования, в том числе в отношении которых предполагаются резервирование и (или) изъятие для государственных или муниципальных нужд
4. Вид разрешенного использования образуемых земельных участков в соответствии с проектом планировки территории
5. Целевое назначение лесов, вид (виды) разрешенного использования лесного участка, количественные и качественные характеристики лесного участка, сведения о нахождении лесного участка в границах особо защитных участков лесов
6. Сведения о границах территории, в отношении которой утвержден проект межевания
7. Каталог координат характерных точек границ образуемых земельных участков, отнесённых к территориям общего пользования
8. Каталог координат характерных точек границ образуемых земельных участков, необходимых для строительства линейного объекта
9. Каталог координат характерных точек границ лесных участков, предоставляемых для строительства линейного объекта
10. Каталог координат характерных точек границ публичных сервитутов, устанавливаемых в отношении полосы отвода автомобильной дороги, для строительства линейного объекта

Графические материалы

1. Чертёж межевания территории
2. Чертёж земельных участков, необходимых для строительства планируемого линейного объекта

1. Общие сведения

Проект межевания части территории поселений, входящих в состав Энгельсского муниципального района Саратовской области, - муниципального образования город Энгельс Энгельсского муниципального района Саратовской области и Терновского муниципального образования Энгельсского муниципального района Саратовской области, предусматривающий размещение линейного объекта – велосипедной дорожки вдоль автомобильной дороги Самара – Пугачев – Энгельс – Волгоград, разработан в соответствии с:

- постановлением № 388 от 04.02.2020 года "О подготовке проекта планировки с проектом межевания части территории поселений, входящих в состав Энгельсского муниципального района Саратовской области, - муниципального образования город Энгельс Энгельсского муниципального района Саратовской области и Терновского муниципального образования Энгельсского муниципального района Саратовской области, предусматривающего размещение линейного объекта – велосипедной дорожки вдоль автомобильной дороги Самара – Пугачев – Энгельс – Волгоград";

- постановлением администрации Энгельсского муниципального района от 28.08.2020 года № 2985 «О подготовке проекта изменений в проект планировки с проектом межевания части территории поселений, входящих в состав Энгельсского муниципального района Саратовской области, - муниципального образования город Энгельс Энгельсского муниципального района Саратовской области и Терновского муниципального образования Энгельсского муниципального района Саратовской области, предусматривающего размещение линейного объекта – велосипедной дорожки вдоль автомобильной дороги Самара – Пугачев – Энгельс – Волгоград»;

- Генеральным план муниципального образования город Энгельс Энгельсского муниципального района Саратовской области;

- Генеральным план Терновского муниципального образования Энгельсского муниципального района Саратовской области;

- Правилами землепользования и застройки муниципального образования город Энгельс, Энгельсского муниципального района Саратовской области;

- Правилами землепользования и застройки Терновского муниципального образования, Энгельсского муниципального района Саратовской области;

- заданием на разработку проекта планировки с проектом межевания части территории поселений, входящих в состав Энгельсского муниципального района Саратовской области, - муниципального образования город Энгельс Энгельсского муниципального района

Саратовской области и Терновского муниципального образования Энгельсского муниципального района Саратовской области, предусматривающего размещение линейного объекта – велосипедной дорожки вдоль автомобильной дороги Самара – Пугачев – Энгельс – Волгоград;

- материалами геодезической съёмки, выполненной ООО «Геостандарт» в феврале 2020 года;

- материалами государственного кадастра недвижимости (кадастровый план территории, публичная кадастровая карта Росреестра).

Площадь в границах проекта межевания территории - 25,01 га.

Проект межевания территории выполнен в отношении части территорий кадастровых кварталов: 64:50:032407, 64:38:220417, 64:38:220418, 64:38:032801, 64:38:034101, 64:38:032201, 64:38:041201, 64:38:040404, 64:38:030502, 64:38:035601.

На чертеже межевания территории показаны:

1) границы зоны размещения линейного объекта;

2) границы существующих земельных участков;

3) границы образуемых земельных участков;

4) границы территорий, относящихся к землям общего пользования.

На чертеже участков, необходимых для строительства линейного объекта, показаны:

1) границы зоны размещения линейного объекта;

2) границы существующих земельных участков;

3) границы земельных участков, необходимых для строительства линейного объекта.

В качестве резерва грунта, необходимого для строительства насыпи планируемой велосипедной дорожки, будет использован грунт, высвободившийся в процессе вертикальной планировки в границах зоны размещения линейного объекта. В случае необходимости для промежуточного складирования материалов в процессе строительства велодорожки планируется использовать территорию, предназначенную под размещение начальной и конечной площадок велодорожки, а также территории, выделяемые для устройства промежуточных площадок для отдыха.

Необходимость в мероприятиях по сохранению объектов культурного наследия от возможного негативного воздействия в связи с размещением планируемого линейного объекта следует согласовать с Управлением по охране объектов культурного наследия Правительства Саратовской области

на этапе начала выполнения проекта автодороги (при выявлении таких объектов на указанном этапе).

2. Перечень и сведения о площади образуемых земельных участков, в том числе возможные способы их образования

Проект межевания формирует территорию следующих кадастровых кварталов: 64:50:032407, 64:38:220417, 64:38:220418, 64:38:032801, 64:38:034101, 64:38:032201, 64:38:041201, 64:38:040404, 64:38:030502; 64:38:035601.

Также зона размещения линейного объекта имеет множественные наложения на многоконтурные земельные участки с кадастровыми номерами 64:38:000000:13068, 64:38:000000:13051 и земельный участок с кадастровым номером 64:38:040404:219 разрешенным использованием: для размещения автомобильных дорог и их конструктивных элементов».

В отношении данной территории необходимо установление публичных сервитутов в установленном законом порядке.

Зона размещения линейного объекта имеет наложения на земельные участки с кадастровыми номерами 64:38:040404:28, 64:38:030502:905, 64:38:030502:662, 64:38:030502:547, проектом межевания предусматривается раздел указанных земельных участков.

Реализация проекта межевания предусматривается в три этапа:

Первый этап – формирование земельных участков, а также установление публичных сервитутов, для строительства и эксплуатации велодорожки и необходимой инфраструктуры.

Второй этап – формирование земельного участка :ЗУ 4. Изменение вида разрешённого использования земельных участков: :ЗУ12, :ЗУ14, :ЗУ15, :ЗУ16,:ЗУ18, на вид разрешённого использования: для общего пользования (уличная сеть).

Третий этап – перевод земельных участков, относящихся к категории земель сельскохозяйственного назначения, в категорию земель промышленности, энергетики, транспорта, связи, радиовещания, телевидения, информатики, земли для обеспечения космической деятельности, земли обороны, безопасности и земли иного специального назначения.

Первый этап

Земельный участок образуется	Местоположение	Обозначение образуемого земельного участка	Разрешенное использование земельного участка проектируемое	Площадь кв.м	Возможный способ образования земельного участка
из земельного участка с кадастровым номером 64:50:032407:4	Российская Федерация, Саратовская область, Энгельсский муниципальный р-н, муниципальное образование город Энгельс	: ЗУ1	земельные участки (территории) общего пользования	8 904	Перераспределение земельного участка с кадастровым номером 64:50:032407:4 с государственными неразграниченными землями, свободными от прав третьих лиц
из земельного участка с кадастровым номером 64:38:220417:127	Российская Федерация, Саратовская область, Энгельсский муниципальный р-н, муниципальное образование город Энгельс	: ЗУ2	земельные участки (территории) общего пользования	8 280	Перераспределение земельного участка с кадастровым номером 64:38:220417:127 с государственными неразграниченными землями, свободными от прав третьих лиц
из земельного участка с кадастровым номером 64:38:220418:170	Российская Федерация, Саратовская область, Энгельсский муниципальный р-н, муниципальное образование город Энгельс	: ЗУ3	земельные участки (территории) общего пользования	13 495	Перераспределение земельного участка с кадастровым номером 64:38:220418:170 с государственными неразграниченными землями, свободными от прав третьих лиц
из земельного участка с кадастровым номером 64:38:032801:2003	Российская Федерация, Саратовская область, Энгельсский муниципальный р-н, муниципальное образование город Энгельс	: ЗУ5	земельные участки (территории) общего пользования	2236	Перераспределение земельного участка с кадастровым номером 64:38:032801:2003 с государственными неразграниченными землями, свободными от прав третьих лиц
из земельного участка с кадастровым номером 64:38:034101:58	Российская Федерация, Саратовская область, Энгельсский муниципальный р-н, муниципальное образование город Энгельс	: ЗУ6	земельные участки (территории) общего пользования	5 127	Перераспределение земельного участка с кадастровым номером 64:38:034101:58 с государственными неразграниченными землями, свободными от прав третьих лиц
из земельного участка с кадастровым номером 64:38:034101:59	Российская Федерация, Саратовская область, Энгельсский муниципальный р-н, муниципальное образование город Энгельс	: ЗУ7	земельные участки (территории) общего пользования	1 357	Перераспределение земельного участка с кадастровым номером 64:38:034101:59 с государственными неразграниченными землями, свободными от прав третьих лиц

из земельного участка с кадастровым номером 64:38:034101:57	Российская Федерация, Саратовская область, Энгельсский муниципальный р-н, муниципальное образование город Энгельс	: ЗУ8	земельные участки (территории) общего пользования	384	Перераспределение земельного участка с кадастровым номером 64:38:034101:57, с государственными неразграниченными землями, свободными от прав третьих лиц
из земельного участка с кадастровым номером 64:38:032201:183	Российская Федерация, Саратовская область, Энгельсский муниципальный р-н, муниципальное образование город Энгельс	: ЗУ9	земельные участки (территории) общего пользования	3 418	Перераспределение земельного участка с кадастровым номером 64:38:032201:183 с государственными неразграниченными землями, свободными от прав третьих лиц
из земельного участка с кадастровым номером 64:38:041201:94	Российская Федерация, Саратовская область, Энгельсский муниципальный р-н, муниципальное образование город Энгельс	: ЗУ10	земельные участки (территории) общего пользования	6 059	Перераспределение земельного участка с кадастровым номером 64:38:041201:94 с государственными неразграниченными землями, свободными от прав третьих лиц
из земельного участка с кадастровым номером 64:38:040404:303	Российская Федерация, Саратовская область, Энгельсский муниципальный район	: ЗУ11	земельные участки (территории) общего пользования	816	Перераспределение земельного участка с кадастровым номером 64:38:040404:303, с государственными неразграниченными землями, свободными от прав третьих лиц
из земельного участка с кадастровым номером 64:38:040404:28	Саратовская обл, р-н Энгельсский, на Юго-Запад от пос. Новопушкинское	: ЗУ12	Для сельскохозяйственного производства	461	Раздел земельного участка с кадастровым номером 64:38:040404:28 (находящегося в частной собственности), с сохранением исходного земельного участка в изменённых границах (155 348 кв.м.)
из земель в кадастровом квартале 64:38:030502	Российская Федерация, Саратовская область, Энгельсский муниципальный р-н, Терновское муниципальное образование	: ЗУ13	земельные участки (территории) общего пользования	177	Образование из государственных неразграниченных земель, свободных от прав третьих лиц

из земельного участка с кадастровым номером 64:38:030502:905	Саратовская область, р-н Энгельсский, АО "Терновское"	: ЗУ14(1,2) многоконтурный	для ведения крестьянского (фермерского) хозяйства	2 566	Раздел земельного участка с кадастровым номером 64:38:030502:905 (находящегося в частной собственности), с сохранением исходного земельного участка в изменённых границах (362 434 кв.м.)
из земельного участка с кадастровым номером 64:38:030502:662	Саратовская область, р-н Энгельсский, Терновское муниципальное образование, на землях АО "Терновское"	: ЗУ15	для сельскохозяйственного производства	1 131	Раздел земельного участка с кадастровым номером 64:38:030502:662 (находящегося в частной собственности)) с сохранением исходного земельного участка в изменённых границах (1 428 кв.м.)
из земельного участка с кадастровым номером 64:38:030502:683	Российская Федерация, Саратовская область, Энгельсский муниципальный р-н, Терновское муниципальное образование	: ЗУ17	земельные участки (территории) общего пользования	70 014	Перераспределение земельного участка с кадастровым номером 64:38:030502:683, с государственными неразграниченными землями, свободными от прав третьих лиц
из земельного участка с кадастровым номером 64:38:030502:547	Саратовская обл, Энгельсский р-н, Терновское муниципальное образование, КХ "Свобода-I"	: ЗУ18	для ведения крестьянского (фермерского) хозяйства	1 273	Раздел земельного участка с кадастровым номером 64:38:030502:547 (находящегося в частной собственности)) с сохранением исходного в изменённых границах (362 434 кв.м.)
из земельного участка с кадастровым номером 64:38:030502:682	Российская Федерация, Саратовская область, Энгельсский муниципальный р-н, Терновское муниципальное образование	: ЗУ19	земельные участки (территории) общего пользования	8 067	Перераспределение земельного участка с кадастровым номером 64:38:030502:682, с государственными неразграниченными землями, свободными от прав третьих лиц
из земельного участка с кадастровым номером 64:38:035601:1015	Российская Федерация, Саратовская область, Энгельсский муниципальный р-н, Терновское	: ЗУ20	земельные участки (территории) общего пользования	24 740	Перераспределение земельного участка с кадастровым номером 64:38:035601:1015, с государственными неразграниченными

	муниципальное образование				землями, свободными от прав третьих лиц, с сохранением исходного в новых границах.

Второй этап

Земельный участок образуется	Местоположение	Обозначение образуемого земельного участка	Разрешенное использование земельного участка проектируемое	Площадь кв.м	Возможный способ образования земельного участка
из земель в кадастровом квартале 64:38:032801	Российская Федерация, Саратовская область, Энгельсский муниципальный р-н, муниципальное образование город Энгельс	: ЗУ4	земельные участки (территории) общего пользования	1 503	Образование из государственных неразграниченных земель, свободных от прав третьих лиц
из земельного участка с условным номером :ЗУ:12 образованного в ходе 1-го этапа реализации проекта межевания, после постановки его на кадастровый учёт	Саратовская обл, р-н Энгельсский, на Юго-Запад от пос. Новопушкинское	: ЗУ12	земельные участки (территории) общего пользования	461	Изменение вида разрешённого использования земельного участка
из многоконтурного земельного участка с условным номером :ЗУ:14 образованного в ходе 1-го этапа реализации проекта межевания, после постановки его на кадастровый учёт	Саратовская область, р-н Энгельсский, АО "Терновское"	: ЗУ14(1,2) многоконтурный	земельные участки (территории) общего пользования	2 566	Изменение вида разрешённого использования земельного участка
из земельного участка с условным номером :ЗУ:15 образованного в ходе 1-го этапа реализации проекта межевания, после постановки его на кадастровый учёт	Саратовская область, р-н Энгельсский, Терновское муниципальное образование, на землях АО "Терновское"	: ЗУ15	земельные участки (территории) общего пользования	1 131	Изменение вида разрешённого использования земельного участка
из земельного участка с условным номером :ЗУ:18 образованного в ходе 1-го этапа реализации проекта межевания, после постановки его на кадастровый учёт	Саратовская обл, Энгельсский р-н, Терновское муниципальное образование, КХ "Свобода-I"	: ЗУ18	земельные участки (территории) общего пользования	1 273	Изменение вида разрешённого использования земельного участка

3. Перечень и сведения о площади образуемых земельных участков, которые будут отнесены к территориям общего пользования или имуществу общего пользования, в том числе в отношении которых предполагаются резервирование и (или) изъятие для государственных или муниципальных нужд

Первый этап

Земельный участок образуется	Местоположение	Обозначение образуемого земельного участка	Разрешенное использование земельного участка проектируемое	Площадь кв.м	Возможный способ образования земельного участка
из земельного участка с кадастровым номером 64:50:032407:4	Российская Федерация, Саратовская область, Энгельсский муниципальный р-н, муниципальное образование город Энгельс	: ЗУ1	земельные участки (территории) общего пользования	8 904	Перераспределение земельного участка с кадастровым номером 64:50:032407:4 с государственными неразграниченными землями, свободными от прав третьих лиц
из земельного участка с кадастровым номером 64:38:220417:127	Российская Федерация, Саратовская область, Энгельсский муниципальный р-н, муниципальное образование город Энгельс	: ЗУ2	земельные участки (территории) общего пользования	8 280	Перераспределение земельного участка с кадастровым номером 64:38:220417:127 с государственными неразграниченными землями, свободными от прав третьих лиц
из земельного участка с кадастровым номером 64:38:220418:170	Российская Федерация, Саратовская область, Энгельсский муниципальный р-н, муниципальное образование город Энгельс	: ЗУ3	земельные участки (территории) общего пользования	13 495	Перераспределение земельного участка с кадастровым номером 64:38:220418:170 с государственными неразграниченными землями, свободными от прав третьих лиц
из земельного участка с кадастровым номером 64:38:032801:2003	Российская Федерация, Саратовская область, Энгельсский муниципальный р-н, муниципальное образование город Энгельс	: ЗУ5	земельные участки (территории) общего пользования	2236	Перераспределение земельного участка с кадастровым номером 64:38:032801:2003 с государственными неразграниченными землями, свободными от прав третьих лиц
из земельного участка с кадастровым номером 64:38:034101:58	Российская Федерация, Саратовская область, Энгельсский муниципальный р-н, муниципальное образование город Энгельс	: ЗУ6	земельные участки (территории) общего пользования	5 127	Перераспределение земельного участка с кадастровым номером 64:38:034101:58 с государственными неразграниченными землями, свободными от прав

					третьих лиц
из земельного участка с кадастровым номером 64:38:034101:59	Российская Федерация, Саратовская область, Энгельсский муниципальный р-н, муниципальное образование город Энгельс	: ЗУ7	земельные участки (территории) общего пользования	1 357	Перераспределение земельного участка с кадастровым номером 64:38:034101:59 с государственными неразграниченными землями, свободными от прав третьих лиц
из земельного участка с кадастровым номером 64:38:034101:57	Российская Федерация, Саратовская область, Энгельсский муниципальный р-н, муниципальное образование город Энгельс	: ЗУ8	земельные участки (территории) общего пользования	384	Перераспределение земельного участка с кадастровым номером 64:38:034101:57, с государственными неразграниченными землями, свободными от прав третьих лиц
из земельного участка с кадастровым номером 64:38:032201:183	Российская Федерация, Саратовская область, Энгельсский муниципальный р-н, муниципальное образование город Энгельс	: ЗУ9	земельные участки (территории) общего пользования	3 418	Перераспределение земельного участка с кадастровым номером 64:38:032201:183 с государственными неразграниченными землями, свободными от прав третьих лиц
из земельного участка с кадастровым номером 64:38:041201:94	Российская Федерация, Саратовская область, Энгельсский муниципальный р-н, муниципальное образование город Энгельс	: ЗУ10	земельные участки (территории) общего пользования	6 059	Перераспределение земельного участка с кадастровым номером 64:38:041201:94 с государственными неразграниченными землями, свободными от прав третьих лиц
из земельного участка с кадастровым номером 64:38:040404:303	Российская Федерация, Саратовская область, Энгельсский муниципальный район	: ЗУ11	земельные участки (территории) общего пользования	816	Перераспределение земельного участка с кадастровым номером 64:38:040404:303, с государственными неразграниченными землями, свободными от прав третьих лиц
из земель в кадастровом квартале 64:38:030502	Российская Федерация, Саратовская область, Энгельсский муниципальный р-н, Терновское муниципальное образование	: ЗУ13	земельные участки (территории) общего пользования	177	Образование из государственных неразграниченных земель, свободных от прав третьих лиц

из земельного участка с кадастровым номером 64:38:030502:683	Российская Федерация, Саратовская область, Энгельсский муниципальный р-н, Терновское муниципальное образование	: ЗУ17	земельные участки (территории) общего пользования	70 014	Перераспределение земельного участка с кадастровым номером 64:38:030502:683, с государственными неразграниченными землями, свободными от прав третьих лиц
из земельного участка с кадастровым номером 64:38:030502:682	Российская Федерация, Саратовская область, Энгельсский муниципальный р-н, Терновское муниципальное образование	: ЗУ19	земельные участки (территории) общего пользования	8 067	Перераспределение земельного участка с кадастровым номером 64:38:030502:682, с государственными неразграниченными землями, свободными от прав третьих лиц
из земельного участка с кадастровым номером 64:38:035601:1015	Российская Федерация, Саратовская область, Энгельсский муниципальный р-н, Терновское муниципальное образование	: ЗУ20	земельные участки (территории) общего пользования	24 740	Перераспределение земельного участка с кадастровым номером 64:38:035601:1015, с государственными неразграниченными землями, свободными от прав третьих лиц, с сохранением исходного в новых границах.

Второй этап

Земельный участок образуется	Местоположение	Обозначение образуемого земельного участка	Разрешенное использование земельного участка проектируемое	Площадь кв.м	Возможный способ образования земельного участка
из земель в кадастровом квартале 64:38:032801	Российская Федерация, Саратовская область, Энгельсский муниципальный р-н, муниципальное образование город Энгельс	: ЗУ4	земельные участки (территории) общего пользования	1 503	Образование из государственных неразграниченных земель, свободных от прав третьих лиц
из земельного участка с условным номером :ЗУ:12 образованного в ходе 1-го этапа реализации проекта межевания, после постановки его на кадастровый учёт	Саратовская обл, р-н Энгельсский, на Юго-Запад от пос. Новопушкинское	: ЗУ12	земельные участки (территории) общего пользования	461	Изменение вида разрешённого использования земельного участка
из земельного участка с условным номером :ЗУ:14 образованного в ходе 1-го этапа реализации проекта межевания, после постановки его на кадастровый учёт	Саратовская область, р-н Энгельсский, АО "Терновское"	: ЗУ14(1,2) многоконтурный	земельные участки (территории) общего пользования	2 566	Изменение вида разрешённого использования земельного участка

из земельного участка с условным номером :ЗУ:15 образованного в ходе 1-го этапа реализации проекта межевания, после постановки его на кадастровый учёт	Саратовская область, р-н Энгельсский, Терновское муниципальное образование, на землях АО "Терновское"	: ЗУ15	земельные участки (территории) общего пользования	1 131	Изменение вида разрешённого использования земельного участка
из земельного участка с условным номером :ЗУ:18 образованного в ходе 1-го этапа реализации проекта межевания, после постановки его на кадастровый учёт	Саратовская обл, Энгельсский р-н, Терновское муниципальное образование, КХ "Свобода-I"	: ЗУ18	земельные участки (территории) общего пользования	1 273	Изменение вида разрешённого использования земельного участка

4. Вид разрешенного использования образуемых земельных участков в соответствии с проектом планировки территории

Ведомость земельных участков, формируемых с учетом границ зон планируемого размещения линейного объекта

Первый этап

№ п.п.	Планируемое разрешённое использование	Площадь земельного участка, кв.м
1	2	3
№1(ЗУ.1)	Земельные участки (территории) общего пользования	8 904
№2(ЗУ.2)	Земельные участки (территории) общего пользования	8 280
№3(ЗУ.3)	Земельные участки (территории) общего пользования	13 495
№5(ЗУ.5)	Земельные участки (территории) общего пользования	2 236
№6(ЗУ.6)	Земельные участки (территории) общего пользования	5 127
№7(ЗУ.7)	Земельные участки (территории) общего пользования	1 357
№8(ЗУ.8)	Земельные участки (территории) общего пользования	380

№9(ЗУ.9)	Земельные участки (территории) общего пользования	3 418
№10(ЗУ.10)	Земельные участки (территории) общего пользования	6 059
№11(ЗУ.11)	Земельные участки (территории) общего пользования	816
№12(ЗУ.12)	Для сельскохозяйственного производства	461
№13(ЗУ.13)	Земельные участки (территории) общего пользования	177
№14(ЗУ.14)	Для ведения крестьянского (фермерского) хозяйства	2 566
№15(ЗУ.15)	Для сельскохозяйственного производства	1 131
№17(ЗУ.17)	Земельные участки (территории) общего пользования	70 014
№18(ЗУ.18)	Для ведения крестьянского (фермерского) хозяйства	1 273
№19(ЗУ.19)	Земельные участки (территории) общего пользования	8 067
№20(ЗУ.20)	Земельные участки (территории) общего пользования	24 740

Второй этап.

№ п.п.	**Планируемое разрешённое использование**	**Площадь земельного участка, кв.м**
1	**2**	**3**
№4(ЗУ.4)	Земельные участки (территории) общего пользования	1 503
№12(ЗУ.12)	Земельные участки (территории) общего пользования	461
№14(ЗУ.14)	Земельные участки (территории) общего пользования	2 566
№15(ЗУ.15)	Земельные участки (территории) общего пользования	1 131
№18(ЗУ.18)	Земельные участки (территории) общего пользования	1 273

5. Целевое назначение лесов, вид (виды) разрешенного использования лесного участка, количественные и качественные характеристики лесного участка, сведения о нахождении лесного участка в границах особо защитных участков лесов

Полоса отвода планируемого линейного объекта затрагивает земельные участки государственного лесного фонда:

Энгельсское лесничество,

Энгельсское участковое лесничество квартал 22 выдел 2;

Энгельсское участковое лесничество квартал 22 выдел 5,7;

Энгельсское участковое лесничество квартал 22 выдел 10,13,12;

Энгельсское участковое лесничество квартал 25, выдел 2;

Энгельсское участковое лесничество квартал 14, выдел 1;

Энгельсское участковое лесничество квартал 11 выдел 25;

Энгельсское участковое лесничество квартал 25, выдел 2,5;

Энгельсское участковое лесничество квартал 26, выдел 2;

Энгельсское участковое лесничество квартал 25, выдел 13,11,7,15;

Энгельсское участковое лесничество квартал 26 выдел 2;

Энгельсское участковое лесничество квартал 27, выдел 1;

Энгельсское участковое лесничество квартал 26, выдел 2;

Энгельсское участковое лесничество квартал 27, выдел1, близко кв.с13 выдел 7.

№ п.п.	**Разрешённое использование**	**Площадь земельного участка, кв.м**
1	**2**	**3**
№21(Л_ЗУ.1)	Отдых (рекреация), заготовка древесины, коммунальное обслуживание, обеспечение научной деятельности, гидротехнические сооружения, энергетика, связь, трубопроводный транспорт, религиозное использование, заготовка лесных ресурсов	10 240
№22(Л_ЗУ.2)	Отдых (рекреация), заготовка древесины, коммунальное обслуживание, обеспечение научной деятельности, гидротехнические сооружения, энергетика, связь, трубопроводный транспорт, религиозное использование, заготовка лесных ресурсов	5 872

№23(Л_ЗУ.3)	Отдых (рекреация), заготовка древесины, коммунальное обслуживание, обеспечение научной деятельности, гидротехнические сооружения, энергетика, связь, трубопроводный транспорт, религиозное использование, заготовка лесных ресурсов	18 643
№24(Л_ЗУ.4)	Отдых (рекреация), заготовка древесины, коммунальное обслуживание, обеспечение научной деятельности, гидротехнические сооружения, энергетика, связь, трубопроводный транспорт, религиозное использование, заготовка лесных ресурсов	33
№25(Л_ЗУ.5)	Отдых (рекреация), заготовка древесины, коммунальное обслуживание, обеспечение научной деятельности, гидротехнические сооружения, энергетика, связь, трубопроводный транспорт, религиозное использование, заготовка лесных ресурсов	14 960
№26(Л_ЗУ.6)	Отдых (рекреация), заготовка древесины, коммунальное обслуживание, обеспечение научной деятельности, гидротехнические сооружения, энергетика, связь, трубопроводный транспорт, религиозное использование, заготовка лесных ресурсов	3 328
№27(Л_ЗУ.7)	Отдых (рекреация), заготовка древесины, коммунальное обслуживание, обеспечение научной деятельности, гидротехнические сооружения, энергетика, связь, трубопроводный транспорт, религиозное использование, заготовка лесных ресурсов	20 896
№28(Л_ЗУ.8)	Отдых (рекреация), заготовка древесины, коммунальное обслуживание, обеспечение научной деятельности, гидротехнические сооружения, энергетика, связь, трубопроводный транспорт, религиозное использование, заготовка лесных ресурсов	2 321

6. Сведения о границах территории, в отношении которой утвержден проект межевания

Каталог координат характерных точек границ территории, в отношении которой утвержден проект межевания

№№	X	Y
н1	479717.82	2299646.40
н1/1	479480.96	2299706.88
н1/2	479448.24	2299711.51
н1/3	479445.65	2299715.88
н2	479370.48	2299735.06
н3	478716.87	2299901.80
н4	478664.50	2299913.51
н5	478651.54	2299915.16
н6	478633.85	2299914.77
н7	478523.64	2299901.85
н8	478139.66	2299846.68
н9	478066.22	2299839.79
н10	478021.10	2299828.99
н11	477664.98	2299774.37
н12	477414.11	2299738.78
н13	477164.99	2299701.97
н14	477123.34	2299695.25
н15	477092.45	2299692.87
н16	477049.94	2299689.13
н17	476943.09	2299676.18
н18	476899.27	2299677.85
н19	476861.56	2299687.19
н20	476710.53	2299742.96
н21	476695.79	2299749.67
н22	476672.04	2299767.12
н23	476649.40	2299779.19
н24	476602.49	2299793.35
н25	476582.20	2299796.83
н26	476570.61	2299794.97
н27	476561.31	2299790.59
н28	476546.98	2299781.59
н29	476523.91	2299777.82
н30	476506.82	2299765.02
н31	476418.32	2299734.81
н32	476365.57	2299727.63
н33	476331.20	2299730.17

н34	476278.97	2299744.33
н35	476234.59	2299744.60
н36	476230.51	2299738.46
н37	476197.33	2299739.25
н38	476193.54	2299747.92
н39	476162.13	2299734.13
н40	476153.68	2299733.45
н41	476037.20	2299733.63
н42	476024.95	2299741.64
н43	476019.07	2299744.53
н44	475979.02	2299745.48
н45	475942.11	2299719.56
н46	475676.81	2299592.94
н47	475636.57	2299574.48
н48	475585.47	2299563.70
н49	475328.52	2299518.40
н50	474969.64	2299467.04
н51	474760.48	2299435.59
н52	474730.78	2299429.62
н53	474659.18	2299409.18
н54	474630.80	2299396.01
н55	474603.65	2299379.66
н56	474586.51	2299367.39
н57	474573.82	2299356.02
н58	474531.57	2299312.37
н59	474492.14	2299286.07
н60	474492.39	2299273.07
н61	474473.06	2299251.89
н62	474466.85	2299250.93
н63	474405.18	2299181.20
н64	474377.40	2299151.86
н65	474347.45	2299130.28
н66	474325.26	2299119.97
н67	474322.26	2299124.68
н68	474286.94	2299101.32
н69	474262.28	2299090.43
н70	474253.99	2299094.35
н71	474240.27	2299088.30
н72	474221.98	2299080.23
н73	474224.69	2299074.11
н74	474198.88	2299066.24
н75	473804.18	2298897.25
н76	473759.94	2298873.90

н77	473658.06	2298810.90
н78	473632.42	2298793.04
н79	473347.12	2298571.13
н80	473315.00	2298547.47
н81	472926.64	2298273.32
н82	472885.14	2298239.25
н83	472848.07	2298211.35
н84	472776.19	2298156.00
н85	472656.62	2298066.13
н86	472519.84	2297964.17
н87	472438.44	2297904.38
н88	472310.56	2297808.42
н89	472272.20	2297778.01
н90	472248.13	2297760.63
н91	472185.85	2297713.59
н92	472120.81	2297667.67
н93	471955.67	2297544.25
н94	471882.55	2297490.54
н95	471797.82	2297427.01
н96	471709.60	2297357.83
н97	471657.66	2297316.70
н98	471584.59	2297255.88
н99	471485.51	2297181.51
н100	471421.95	2297133.46
н101	471393.32	2297112.28
н102	471237.56	2296993.53
н103	471116.54	2296901.22
н104	471060.51	2296860.52
н105	470983.27	2296801.54
н105/1	470982.42	2296797.33
н105/2	470962.84	2296785.55
н105/3	470962.17	2296786.47
н106	470929.56	2296763.72
н107	470773.92	2296651.48
н108	470747.72	2296632.76
н109	470691.59	2296597.24
н110	470601.40	2296533.52
н111	470572.15	2296510.18
н112	470544.07	2296492.45
н113	470529.59	2296480.23
н114	470492.24	2296449.05
н115	470489.45	2296451.78
н116	470478.78	2296441.44

н117	470482.86	2296437.26
н118	470469.61	2296423.63
н119	470416.59	2296369.40
н120	470412.28	2296373.94
н121	470385.69	2296347.92
н122	470389.84	2296343.55
н123	470176.59	2296142.20
н124	470138.55	2296102.57
н125	470111.02	2296068.68
н126	470032.46	2295952.52
н127	469990.69	2295908.73
н128	469960.05	2295885.29
н129	469950.20	2295876.29
н130	469904.46	2295825.22
н131	469852.81	2295766.10
н132	469822.47	2295734.62
н133	469802.38	2295711.90
н134	469783.15	2295689.34
н135	469766.31	2295668.82
н136	469757.28	2295657.38
н137	469751.19	2295648.20
н138	469746.52	2295639.69
н139	469742.83	2295631.60
н140	469740.12	2295624.42
н141	469738.03	2295617.72
н142	469715.85	2295536.00
н143	469695.37	2295453.69
н144	469648.53	2295273.88
н145	469605.36	2295118.65
н146	469599.95	2295097.79
н147	469594.76	2295087.72
н148	469517.23	2294977.88
н149	469335.29	2294702.61
н150	469183.09	2294477.42
н151	469177.88	2294473.05
н152	469098.49	2294355.60
н153	469050.75	2294283.18
н154	469046.76	2294285.86
н155	469025.90	2294254.88
н156	469030.22	2294252.03
н157	468945.47	2294123.46
н158	468904.04	2294145.51
н159	468884.45	2294115.00

н160	468873.38	2294113.18
н161	468877.61	2294084.12
н162	468883.84	2294085.01
н163	468908.44	2294067.77
н164	468883.44	2294039.19
н165	468885.11	2294026.76
н166	468896.31	2294026.99
н167	468903.39	2294028.67
н168	469550.61	2294991.66
н169	469576.55	2295032.20
н170	469610.05	2295079.19
н171	469615.61	2295089.06
н172	469618.76	2295097.69
н173	469664.93	2295269.41
н174	469709.21	2295443.35
н175	469715.89	2295460.77
н176	469743.10	2295567.67
н177	469747.90	2295585.49
н178	469751.77	2295601.65
н179	469755.07	2295616.72
н180	469760.75	2295631.55
н181	469767.92	2295644.39
н182	469778.11	2295657.40
н183	469815.11	2295700.64
н184	469857.82	2295745.66
н185	469882.66	2295768.22
н186	469909.66	2295793.19
н187	469964.99	2295852.41
н188	470003.08	2295890.78
н189	470048.53	2295932.40
н190	470056.07	2295941.61
н191	470103.49	2296019.48
н192	470133.68	2296070.26
н193	470188.47	2296128.18
н194	470391.35	2296319.60
н195	470521.78	2296447.36
н196	470521.78	2296447.36
н197	470550.25	2296474.93
н198	470564.44	2296485.38
н199	470575.23	2296491.01
н200	470581.75	2296494.13
н200/1	470589.59	2296500.82
н201	470600.69	2296510.45

н202	470601.56	2296514.56
н202/1	470609.02	2296520.61
н202/2	470612.24	2296519.86
н203	470644.18	2296542.37
н204	470702.09	2296582.63
н205	470742.69	2296608.04
н206	470784.56	2296636.96
н207	470884.87	2296711.70
н208	470987.37	2296784.54
н209	471010.06	2296800.22
н210	471031.18	2296817.96
н211	471125.76	2296888.14
н212	471158.65	2296911.54
н213	471214.59	2296955.88
н214	471307.72	2297027.28
н215	471404.31	2297096.50
н216	471462.44	2297139.81
н217	471546.56	2297206.25
н218	471566.64	2297221.28
н219	471598.14	2297245.84
н220	471634.86	2297275.44
н221	471720.77	2297343.72
н222	471774.63	2297385.93
н223	471856.81	2297446.92
н224	471893.41	2297476.18
н225	471943.42	2297513.17
н226	472006.02	2297558.76
н227	472131.83	2297650.85
н228	472196.50	2297699.07
н229	472258.67	2297746.04
н230	472282.73	2297763.41
н231	472311.01	2297784.08
н232	472409.62	2297857.85
н233	472549.88	2297965.42
н234	472667.38	2298051.69
н235	472755.48	2298117.67
н236	472856.27	2298197.08
н237	472906.02	2298232.82
н238	472927.54	2298251.84
н239	473325.38	2298532.76
н240	473358.09	2298556.85
н241	473628.47	2298762.85
н242	473680.52	2298801.59

н243	473769.60	2298858.72
н244	473811.27	2298880.70
н245	474205.97	2299049.69
н246	474223.40	2299054.45
н247	474233.80	2299057.80
н248	474313.10	2299093.89
н249	474374.63	2299127.54
н250	474393.05	2299141.13
н251	474425.36	2299171.30
н252	474466.18	2299218.70
н253	474506.86	2299263.70
н254	474513.61	2299266.57
н255	474521.38	2299278.92
н256	474582.13	2299342.48
н257	474614.09	2299367.37
н258	474635.89	2299379.24
н259	474685.81	2299399.70
н260	474685.81	2299399.70
н261	474735.19	2299412.17
н262	474763.16	2299417.79
н263	474972.32	2299449.24
н264	475394.77	2299511.02
н265	475588.66	2299545.99
н266	475638.02	2299559.36
н267	475684.50	2299576.67
н268	475931.27	2299690.01
н269	475958.28	2299706.67
н270	475995.49	2299731.19
н271	476003.95	2299730.99
н272	476019.75	2299723.71
н273	476027.81	2299719.66
н274	476037.62	2299716.97
н275	476113.22	2299714.42
н276	476154.88	2299713.76
н277	476162.71	2299714.83
н278	476178.98	2299718.66
н279	476194.77	2299714.29
н280	476233.82	2299713.68
н281	476275.42	2299716.42
н282	476360.01	2299710.31
н283	476396.56	2299712.32
н284	476552.58	2299763.89
н285	476569.48	2299773.56

н286	476582.85	2299777.94
н287	476597.34	2299775.92
н288	476612.13	2299771.83
н289	476658.14	2299754.27
н290	476670.89	2299746.23
н291	476681.38	2299738.77
н292	476704.52	2299726.89
н293	476804.21	2299690.11
н294	476798.04	2299678.11
н295	476813.85	2299670.00
н296	476822.03	2299670.88
н297	476844.36	2299670.26
н298	476846.00	2299674.69
н299	476855.20	2299671.30
н300	476894.31	2299661.55
н301	476927.16	2299658.78
н302	476952.17	2299659.62
н303	477107.33	2299676.85
н304	477155.19	2299681.96
н305	477329.70	2299709.97
н306	477590.75	2299747.50
н307	477771.02	2299773.52
н308	478019.89	2299811.61
н309	478069.22	2299822.75
н310	478141.92	2299829.83
н311	478560.49	2299890.65
н312	478635.19	2299899.17
н313	478650.30	2299899.59
н314	478665.05	2299897.57
н315	478738.36	2299881.40
н316	478829.00	2299855.63
н317	479355.43	2299720.24
н318	479390.96	2299711.25
н319	479390.10	2299707.98
н320	479420.40	2299699.98
н321	479417.78	2299689.30
н322	479701.32	2299613.24

7. Каталог координат характерных точек границ образуемых земельных участков, отнесённых к территориям общего пользования

Кадастровый (условный) номер земельного участка: 64:50:032407:4 (:ЗУ1)

S участка = 8 904 м²

№№	X	Y
н2/4	479714.79	2299640.29
н2/3	479553.57	2299680.92
н2/2	479424.13	2299714.96
н2/1	479372.51	2299728.52
н317/1	479376.76	2299714.84
н318	479390.96	2299711.25
н319	479390.10	2299707.98
н320	479420.40	2299699.98
н321	479417.78	2299689.30
н322	479701.32	2299613.24
н2/4	479714.79	2299640.29

Кадастровый (условный) номер земельного участка: 64:38:220417:127 (:ЗУ2)

S участка = 8280 м²

№№	X	Y
н2/1	479372.51	2299728.52
н6/4	479179.68	2299779.19
н6/3	478652.83	2299908.02
н6/2	478591.11	2299900.00
н311/1	478593.02	2299894.36
н312	478635.19	2299899.17
н313	478650.30	2299899.59
н314	478665.05	2299897.57
н315	478738.36	2299881.40
н316	478829.00	2299855.63
н317	479355.43	2299720.24
н317/1	479376.76	2299714.84
н2/1	479372.51	2299728.52

Кадастровый (условный) номер земельного участка:
64:38:220418:170 (:ЗУ3)
S участка = 13 495 м²

№№	X	Y
н6/2	478591.11	2299900.00
н12/4	478129.93	2299840.06
н12/3	477441.40	2299734.76
н12/2	477178.38	2299695.56
н304/1	477179.76	2299685.90
н305	477329.70	2299709.97
н306	477590.75	2299747.50
н307	477771.02	2299773.52
н308	478019.89	2299811.61
н309	478069.22	2299822.75
н309/1	478084.89	2299824.28
н309/2	478084.65	2299825.40
н309/3	478105.25	2299829.61
н309/4	478106.90	2299826.42
н310	478141.92	2299829.83
н311	478560.49	2299890.65
н311/1	478593.02	2299894.36
н6/2	478591.11	2299900.00

Кадастровый (условный) номер земельного участка:
64:38:032801:2003 (:ЗУ4)
S участка = 1 503 м²

№№	X	Y
н12/2	477178.38	2299695.56
н301/1	476931.34	2299658.75
н302	476952.17	2299659.62
н303	477107.33	2299676.85
н304	477155.19	2299681.96
н304/1	477179.76	2299685.90
н12/2	477178.38	2299695.56

Кадастровый (условный) номер земельного участка:
64:38:032801:2003 (:ЗУ5)
S участка = 2 236 м²

№№	X	Y
н299/1	476886.56	2299663.42
н20/4	476736.10	2299728.97
н20/3	476730.40	2299731.30
н20/2	476703.56	2299743.50
н291/1	476700.85	2299728.77
н292	476704.52	2299726.89
н292/1	476719.62	2299721.32
н292/2	476724.23	2299724.10
н292/3	476729.93	2299721.77
н292/4	476733.74	2299716.11
н293	476804.21	2299690.11
н294	476798.04	2299678.11
н295	476813.85	2299670.00
н296	476822.03	2299670.88
н297	476844.36	2299670.26
н298	476846.00	2299674.69
н299	476855.20	2299671.30
н299/1	476886.56	2299663.42

Кадастровый (условный) номер земельного участка:
64:38:034101:58 (:ЗУ6)
S участка = 5 127 м²

№№	X	Y
н20/2	476703.56	2299743.50
н29/5	476611.93	2299785.13
н29/3	476564.58	2299780.72
н29/2	476551.85	2299778.67
н29/1	476518.48	2299773.78
н30	476506.82	2299765.02
н31	476418.32	2299734.81
н32	476365.57	2299727.63
н33	476331.20	2299730.17
н33/1	476326.47	2299731.34
н36/2	476231.55	2299733.46
н36/1	476231.55	2299733.46
н279/3	476225.08	2299718.58
н279/4	476231.25	2299722.01

№№	X	Y
н279/5	476233.77	2299723.80
н279/6	476236.26	2299723.81
н279/7	476239.57	2299722.50
н279/8	476245.06	2299719.83
н279/9	476278.29	2299720.00
н279/10	476306.20	2299717.50
н279/11	476334.11	2299715.01
н279/12	476349.09	2299715.46
н279/13	476364.06	2299715.92
н279/14	476377.45	2299716.82
н279/15	476390.84	2299717.72
н279/16	476398.55	2299719.32
н279/17	476406.26	2299720.91
н279/18	476411.48	2299722.04
н279/19	476416.71	2299723.30
н279/20	476527.57	2299767.50
н279/21	476545.69	2299771.46
н279/22	476558.43	2299773.51
н285	476569.48	2299773.56
н286	476582.85	2299777.94
н287	476597.34	2299775.92
н288	476612.13	2299771.83
н289	476658.14	2299754.27
н290	476670.89	2299746.23
н291	476681.38	2299738.77
н291/1	476700.85	2299728.77
н20/2	476703.56	2299743.50

Кадастровый (условный) номер земельного участка:
64:38:034101:59 (:ЗУ7)
S участка = 1 357 м²

№№	X	Y
н40/7	476196.29	2299734.43
н40/6	476189.58	2299734.71
н40/5	476167.52	2299727.76
н40/4	476160.42	2299727.05
н40/3	476064.84	2299730.40
н40/2	476055.76	2299728.21
н40/1	476045.64	2299733.63
н41	476037.20	2299733.63

№№	X	Y
н42	476024.95	2299741.64
н43	476019.07	2299744.53
н43/2	475996.75	2299745.06
н43/1	475996.50	2299744.56
н267/7	475994.27	2299741.96
н267/8	476013.15	2299740.55
н267/9	476049.63	2299721.01
н267/10	476058.71	2299723.20
н267/11	476154.28	2299719.85
н267/12	476161.37	2299720.56
н267/13	476183.43	2299727.50
н267/14	476189.97	2299727.70
н267/15	476194.03	2299725.52
н40/7	476196.29	2299734.43

Кадастровый (условный) номер земельного участка:
64:38:034101:57 (:ЗУ8)
S участка = 380 м²

№№	X	Y
н267/4	475982.83	2299727.75
н267/3	475960.61	2299714.47
н267/2	475935.07	2299703.46
н267/1	475917.83	2299695.69
н268/6	475919.03	2299689.55
н268/5	475926.07	2299692.87
н268/4	475928.93	2299696.25
н268/3	475933.63	2299695.72
н268/2	475950.90	2299702.62
н268/1	475954.47	2299707.27
н269	475957.89	2299706.43
н269/1	475968.76	2299713.58
н269/2	475977.97	2299721.32
н267/4	475982.83	2299727.75

Кадастровый (условный) номер земельного участка:
64:38:032201:183 (:ЗУ9)
S участка = 3 418 м²

№№	X	Y
н267/1	475917.83	2299695.69
н48/6	475901.82	2299688.45

№№	X	Y
н48/5	475848.38	2299663.94
н48/4	475777.06	2299630.90
н48/3	475629.15	2299559.90
н48/2	475374.19	2299514.43
н263/1	475375.52	2299508.20
н264	475394.77	2299511.02
н265	475588.66	2299545.99
н265/1	475636.36	2299558.91
н268/16	475768.07	2299620.31
н268/15	475770.93	2299623.69
н268/14	475775.59	2299623.17
н268/13	475839.37	2299653.36
н268/12	475842.24	2299656.74
н268/11	475849.89	2299656.22
н268/10	475892.81	2299677.87
н268/9	475895.68	2299681.26
н268/8	475900.33	2299680.73
н268/6	475919.03	2299689.55
н267/1	475917.83	2299695.69

Кадастровый (условный) номер земельного участка: 64:38:041201:94 (:ЗУ10)

S участка = 6 059м²

№№	X	Y
н48/2	475374.19	2299514.43
н52/3	475353.03	2299510.66
н52/2	474685.50	2299413.74
н52/1	474685.46	2299416.62
н52/4	474666.62	2299411.18
н53/2	474666.56	2299408.56
н53/1	474647.42	2299403.74
н54	474630.80	2299396.01
н55	474603.65	2299379.66
н56	474586.51	2299367.39
н56/1	474582.39	2299363.69
н259/7	474540.28	2299308.05
н259/6	474545.00	2299313.16
н259/5	474600.54	2299370.51
н259/4	474615.90	2299378.32
н259/3	474625.89	2299381.04
н259/2	474660.38	2299395.57

№№	X	Y
н259/1	474682.67	2299398.67
н260	474685.81	2299399.70
н261	474735.19	2299412.17
н262	474763.16	2299417.79
н263	474972.32	2299449.24
н263/1	475375.52	2299508.20
н48/2	475374.19	2299514.43

Кадастровый (условный) номер земельного участка: 64:38:040404:303 (:ЗУ11)

S участка = 816м²

№№	X	Y
н56/1	474582.39	2299363.69
н57	474573.82	2299356.02
н58	474531.57	2299312.37
н58/1	474499.96	2299270.38
н60	474492.39	2299273.07
н60/1	474478.94	2299258.34
н259/12	474489.62	2299252.91
н259/11	474501.66	2299265.47
н259/22	474503.63	2299270.69
н259/10	474504.78	2299272.19
н259/9	474523.40	2299297.70
н259/8	474534.16	2299301.43
н259/7	474540.28	2299308.05
н56/1	474582.39	2299363.69

Кадастровый (условный) номер земельного участка: ЗУ12 (:ЗУ12)

S участка = 461 м²

№№	X	Y
н58	474531.57	2299312.37
н59	474492.14	2299286.07
н60	474492.39	2299273.07
н58/1	474499.96	2299270.38
н58	474531.57	2299312.37

Кадастровый (условный) номер земельного участка:
ЗУ13 (:ЗУ13)

S участка = 177 м²

№№	X	Y
н60/1	474478.94	2299258.34
н61	474473.06	2299251.89
н62	474466.85	2299250.93
н259/23	474465.08	2299248.93
н259/13	474480.34	2299243.21
н259/12	474489.62	2299252.91
н60/1	474478.94	2299258.34

Кадастровый (условный) номер земельного участка:
ЗУ14 (:ЗУ14)

S участка = 2 566 м²

№№	X	Y
н259/23	474465.08	2299248.93
н63	474405.18	2299181.20
н63/1	474392.38	2299167.68
н259/20	474404.96	2299155.76
н259/19	474427.43	2299180.69
н259/18	474435.03	2299189.12
н259/17	474451.49	2299212.61
н259/16	474474.01	2299237.74
н259/15	474474.77	2299240.42
н259/14	474476.62	2299242.24
н259/13	474480.34	2299243.21
н259/23	474465.08	2299248.93
н65/1	474337.55	2299125.68
н66	474325.26	2299119.97
н67	474322.26	2299124.68
н67/1	474294.23	2299106.14
н247/4	474306.18	2299090.74
н247/18	474306.75	2299091.00
н247/7	474308.02	2299093.07
н247/5	474312.75	2299093.73
н248/1	474321.00	2299098.21
н248/2	474325.68	2299102.10
н248/3	474327.66	2299107.47

№№	X	Y
н248/4	474345.91	2299116.83
н65/1	474337.55	2299125.68

Кадастровый (условный) номер земельного участка: ЗУ15 (:ЗУ15)

S участка = 1 131 м²

№№	X	Y
н63/1	474392.38	2299167.68
н64	474377.40	2299151.86
н65	474347.45	2299130.28
н65/1	474337.55	2299125.68
н248/4	474345.91	2299116.83
н248/5	474355.18	2299116.90
н248/6	474368.34	2299124.10
н248/7	474371.32	2299126.91
н248/8	474373.81	2299127.93
н259/21	474389.66	2299141.88
н259/20	474404.96	2299155.76
н63/1	474392.38	2299167.68

Кадастровый (условный) номер земельного участка: 64:38:030502:683 (:ЗУ17)

S участка = 70 014 м²

№№	X	Y
н67/1	474294.23	2299106.14
н68	474286.94	2299101.32
н69	474262.28	2299090.43
н70	474253.99	2299094.35
н71	474240.27	2299088.30
н72	474221.98	2299080.23
н73	474224.69	2299074.11
н73/1	474212.82	2299070.42
н80/6	474213.16	2299067.46
н80/5	473783.22	2298883.38
н80/4	473654.25	2298801.33
н80/3	473333.97	2298555.35
н80/2	472933.20	2298272.39
н80/1	472930.61	2298276.19

№№	X	Y
н81	472926.64	2298273.32
н81/1	472889.57	2298242.70
н92/4	472895.79	2298235.34
н92/3	472456.26	2297902.26
н92/2	472049.10	2297599.22
н92/1	472041.77	2297608.47
н93	471955.67	2297544.25
н93/1	471897.94	2297501.81
н98/3	471901.83	2297497.40
н98/2	471536.73	2297213.85
н98/1	471534.46	2297218.22
н99	471485.51	2297181.51
н100	471421.95	2297133.46
н101	471393.32	2297112.28
н102	471237.56	2296993.53
н103	471116.54	2296901.22
н104	471060.51	2296860.52
н105	470983.27	2296801.54
н105/1	470982.42	2296797.33
н105/2	470962.84	2296785.55
н105/3	470962.17	2296786.47
н106	470929.56	2296763.72
н107	470773.92	2296651.48
н108	470747.72	2296632.76
н108/1	470712.27	2296609.84
н111/3	470601.81	2296528.78
н111/2	470565.08	2296502.41
н111/1	470564.04	2296505.06
н112	470544.07	2296492.45
н113	470529.59	2296480.23
н114	470492.24	2296449.05
н115	470489.45	2296451.78
н116	470478.78	2296441.44
н117	470482.86	2296437.26
н118	470469.61	2296423.63
н118/1	470460.52	2296414.33
н123/3	470466.18	2296409.00
н123/2	470154.70	2296115.37
н123/1	470152.73	2296117.36
н124	470138.55	2296102.57
н125	470111.02	2296068.68
н125/1	470050.60	2295979.33

№№	X	Y
н125/2	470054.36	2295975.20
н125/3	470043.94	2295946.13
н190/3	470040.76	2295936.92
н190/2	470078.64	2295981.09
н190/1	470082.70	2295985.33
н191	470103.49	2296019.48
н192	470133.68	2296070.26
н193	470188.47	2296128.18
н194	470391.35	2296319.60
н196	470521.78	2296447.36
н197	470550.25	2296474.93
н198	470564.44	2296485.38
н199	470575.23	2296491.01
н200	470581.75	2296494.13
н200/1	470589.59	2296500.82
н201	470600.69	2296510.45
н202	470601.56	2296514.56
н202/1	470609.02	2296520.61
н202/2	470612.24	2296519.86
н203	470644.18	2296542.37
н204	470702.09	2296582.63
н205	470742.69	2296608.04
н206	470784.56	2296636.96
н207	470884.87	2296711.70
н207/1	470970.45	2296772.54
н207/2	470968.83	2296774.53
н207/3	470981.64	2296785.27
н207/4	470989.27	2296786.04
н209	471010.06	2296800.22
н210	471031.18	2296817.96
н211	471125.76	2296888.14
н212	471158.65	2296911.54
н213	471214.59	2296955.88
н214	471307.72	2297027.28
н215	471404.31	2297096.50
н216	471462.44	2297139.81
н217	471546.56	2297206.25
н218	471566.64	2297221.28
н219	471598.14	2297245.84
н220	471634.86	2297275.44
н221	471720.77	2297343.72
н222	471774.63	2297385.93

№№	X	Y
н223	471856.81	2297446.92
н224	471893.41	2297476.18
н225	471943.42	2297513.17
н226	472006.02	2297558.76
н227	472131.83	2297650.85
н228	472196.50	2297699.07
н229	472258.67	2297746.04
н230	472282.73	2297763.41
н231	472311.01	2297784.08
н232	472409.62	2297857.85
н233	472549.88	2297965.42
н234	472667.38	2298051.69
н235	472755.48	2298117.67
н236	472856.27	2298197.08
н237	472906.02	2298232.82
н238	472927.54	2298251.84
н238/1	473071.07	2298353.19
н238/2	473075.12	2298357.30
н238/3	473075.86	2298356.57
н244/20	473244.51	2298475.66
н244/19	473300.62	2298517.85
н244/18	473496.97	2298665.48
н244/17	473557.73	2298711.17
н244/16	473560.43	2298716.78
н244/15	473565.54	2298718.10
н244/14	473679.33	2298803.44
н244/13	473708.05	2298824.98
н244/12	473753.59	2298854.42
н244/11	473791.79	2298874.86
н244/10	473918.74	2298928.65
н244/9	473922.27	2298932.76
н244/8	473926.54	2298932.55
н244/7	474011.79	2298967.47
н244/6	474015.41	2298972.23
н244/5	474020.43	2298970.81
н244/1	474063.91	2298988.84
н244/2	474100.91	2299004.72
н244/4	474104.48	2299007.98
н244/3	474108.15	2299007.82
н247/17	474172.90	2299035.54
н247/16	474175.70	2299039.98
н247/15	474180.50	2299038.79

№№	X	Y
н245	474205.97	2299049.69
н245/1	474217.60	2299052.87
н247/14	474222.10	2299054.68
н247/13	474224.97	2299058.29
н247/11	474256.65	2299068.65
н247/10	474257.28	2299071.36
н247/9	474261.31	2299072.15
н247/1	474263.52	2299071.32
н247/2	474285.62	2299081.39
н247/8	474288.28	2299085.22
н247/3	474291.90	2299084.24
н247/4	474306.75	2299091.00
н67/1	474294.23	2299106.14

Кадастровый (условный) номер земельного участка: ЗУ18 (:ЗУ18)

S участка = 1 273 м²

№№	X	Y
н125/1	470050.60	2295979.33
н126	470032.46	2295952.52
н127	469990.69	2295908.73
н190/5	470003.22	2295900.44
н190/4	470039.64	2295934.20
н190/3	470040.76	2295936.92
н125/3	470043.94	2295946.13
н125/2	470054.36	2295975.20
н125/1	470050.60	2295979.33

Кадастровый (условный) номер земельного участка: 64:38:030502:682 (:ЗУ19)

S участка = 8 067 м²

№№	X	Y
н127	469990.69	2295908.73
н128	469960.05	2295885.29
н129	469950.20	2295876.29
н130	469904.46	2295825.22
н130/1	469879.62	2295796.79
н143/6	469886.14	2295790.51
н143/5	469832.76	2295740.30

№№	X	Y
н143/4	469752.73	2295642.77
н143/3	469697.52	2295439.86
н143/2	469677.19	2295366.34
н173/1	469686.53	2295355.12
н173/2	469696.39	2295393.50
н173/3	469695.63	2295397.88
н173/4	469698.28	2295400.86
н174	469709.21	2295443.35
н181/10	469709.92	2295446.58
н181/9	469707.72	2295449.26
н181/8	469709.58	2295461.93
н181/7	469712.72	2295463.21
н181/6	469714.37	2295464.23
н181/5	469730.39	2295542.78
н181/4	469735.00	2295562.61
н181/3	469741.15	2295585.82
н181/2	469746.71	2295602.88
н181/1	469759.84	2295632.65
н181	469767.92	2295644.39
н182	469778.11	2295657.40
н183	469815.11	2295700.64
н184	469857.82	2295745.66
н184/1	469869.85	2295756.58
н190/8	469952.05	2295843.82
н190/7	469968.13	2295859.47
н190/6	469969.34	2295862.02
н190/5	470003.22	2295900.44
н127	469990.69	2295908.73

Кадастровый (условный) номер земельного участка:
64:38:035601:1015 (:ЗУ20)
S участка = 24 740 м²

№№	X	Y
н143/2	469677.19	2295366.34
н157/2	469603.17	2295094.19
н157/1	468949.22	2294121.48
н157	468945.47	2294123.46
н158	468904.04	2294145.51
н159	468884.45	2294115.00
н159/1	468874.96	2294113.44

№№	X	Y
н161/1	468878.96	2294084.33
н162	468883.84	2294085.01
н163	468908.44	2294067.77
н163/1	468885.07	2294041.06
н165/1	468886.93	2294026.80
н166	468896.31	2294026.99
н167	468903.39	2294028.67
н168	469550.61	2294991.66
н169	469576.55	2295032.20
н170	469610.05	2295079.19
н171	469615.61	2295089.06
н172	469618.76	2295097.69
н173	469664.93	2295269.41
н173/1	469686.53	2295355.12
н143/2	469677.19	2295366.34

8. Каталог координат характерных точек границ образуемых земельных участков, необходимых для строительства линейного объекта

Кадастровый (условный) номер земельного участка: 64:50:032407:4 (:ЗУ1)

S участка = 8 904 м²

№№	X	Y
н2/4	479714.79	2299640.29
н2/3	479553.57	2299680.92
н2/2	479424.13	2299714.96
н2/1	479372.51	2299728.52
н317/1	479376.76	2299714.84
н318	479390.96	2299711.25
н319	479390.10	2299707.98
н320	479420.40	2299699.98
н321	479417.78	2299689.30
н322	479701.32	2299613.24
н2/4	479714.79	2299640.29

Кадастровый (условный) номер земельного участка:
64:38:220417:127 (:ЗУ2)
S участка = 8280 м²

№№	X	Y
н2/1	479372.51	2299728.52
н6/4	479179.68	2299779.19
н6/3	478652.83	2299908.02
н6/2	478591.11	2299900.00
н311/1	478593.02	2299894.36
н312	478635.19	2299899.17
н313	478650.30	2299899.59
н314	478665.05	2299897.57
н315	478738.36	2299881.40
н316	478829.00	2299855.63
н317	479355.43	2299720.24
н317/1	479376.76	2299714.84
н2/1	479372.51	2299728.52

Кадастровый (условный) номер земельного участка:
64:38:220418:170 (:ЗУ3)
S участка = 13 495 м²

№№	X	Y
н6/2	478591.11	2299900.00
н12/4	478129.93	2299840.06
н12/3	477441.40	2299734.76
н12/2	477178.38	2299695.56
н304/1	477179.76	2299685.90
н305	477329.70	2299709.97
н306	477590.75	2299747.50
н307	477771.02	2299773.52
н308	478019.89	2299811.61
н309	478069.22	2299822.75
н309/1	478084.89	2299824.28
н309/2	478084.65	2299825.40
н309/3	478105.25	2299829.61
н309/4	478106.90	2299826.42
н310	478141.92	2299829.83
н311	478560.49	2299890.65
н311/1	478593.02	2299894.36
н6/2	478591.11	2299900.00

Кадастровый (условный) номер земельного участка:
64:38:032801:2003 (:ЗУ4)
S участка = 1 503 м²

№№	X	Y
н12/2	477178.38	2299695.56
н301/1	476931.34	2299658.75
н302	476952.17	2299659.62
н303	477107.33	2299676.85
н304	477155.19	2299681.96
н304/1	477179.76	2299685.90
н12/2	477178.38	2299695.56

Кадастровый (условный) номер земельного участка:
64:38:032801:2003 (:ЗУ5)
S участка = 2 236 м²

№№	X	Y
н299/1	476886.56	2299663.42
н20/4	476736.10	2299728.97
н20/3	476730.40	2299731.30
н20/2	476703.56	2299743.50
н291/1	476700.85	2299728.77
н292	476704.52	2299726.89
н292/1	476719.62	2299721.32
н292/2	476724.23	2299724.10
н292/3	476729.93	2299721.77
н292/4	476733.74	2299716.11
н293	476804.21	2299690.11
н294	476798.04	2299678.11
н295	476813.85	2299670.00
н296	476822.03	2299670.88
н297	476844.36	2299670.26
н298	476846.00	2299674.69
н299	476855.20	2299671.30
н299/1	476886.56	2299663.42

Кадастровый (условный) номер земельного участка:
64:38:034101:58 (:ЗУ6)
S участка = 5 127 м²

№№	X	Y
н20/2	476703.56	2299743.50
н29/5	476611.93	2299785.13
н29/3	476564.58	2299780.72
н29/2	476551.85	2299778.67
н29/1	476518.48	2299773.78
н30	476506.82	2299765.02
н31	476418.32	2299734.81
н32	476365.57	2299727.63
н33	476331.20	2299730.17
н33/1	476326.47	2299731.34
н36/2	476231.55	2299733.46
н36/1	476231.55	2299733.46
н279/3	476225.08	2299718.58
н279/4	476231.25	2299722.01
н279/5	476233.77	2299723.80
н279/6	476236.26	2299723.81
н279/7	476239.57	2299722.50
н279/8	476245.06	2299719.83
н279/9	476278.29	2299720.00
н279/10	476306.20	2299717.50
н279/11	476334.11	2299715.01
н279/12	476349.09	2299715.46
н279/13	476364.06	2299715.92
н279/14	476377.45	2299716.82
н279/15	476390.84	2299717.72
н279/16	476398.55	2299719.32
н279/17	476406.26	2299720.91
н279/18	476411.48	2299722.04
н279/19	476416.71	2299723.30
н279/20	476527.57	2299767.50
н279/21	476545.69	2299771.46
н279/22	476558.43	2299773.51
н285	476569.48	2299773.56
н286	476582.85	2299777.94
н287	476597.34	2299775.92
н288	476612.13	2299771.83
н289	476658.14	2299754.27
н290	476670.89	2299746.23

№№	X	Y
н291	476681.38	2299738.77
н291/1	476700.85	2299728.77
н20/2	476703.56	2299743.50

Кадастровый (условный) номер земельного участка:
64:38:034101:59 (:ЗУ7)
S участка = 1 357 м²

№№	X	Y
н40/7	476196.29	2299734.43
н40/6	476189.58	2299734.71
н40/5	476167.52	2299727.76
н40/4	476160.42	2299727.05
н40/3	476064.84	2299730.40
н40/2	476055.76	2299728.21
н40/1	476045.64	2299733.63
н41	476037.20	2299733.63
н42	476024.95	2299741.64
н43	476019.07	2299744.53
н43/2	475996.75	2299745.06
н43/1	475996.50	2299744.56
н267/7	475994.27	2299741.96
н267/8	476013.15	2299740.55
н267/9	476049.63	2299721.01
н267/10	476058.71	2299723.20
н267/11	476154.28	2299719.85
н267/12	476161.37	2299720.56
н267/13	476183.43	2299727.50
н267/14	476189.97	2299727.70
н267/15	476194.03	2299725.52
н40/7	476196.29	2299734.43

Кадастровый (условный) номер земельного участка:
64:38:034101:57 (:ЗУ8)
S участка = 380 м²

№№	X	Y
н267/4	475982.83	2299727.75
н267/3	475960.61	2299714.47
н267/2	475935.07	2299703.46

№№	X	Y
н267/1	475917.83	2299695.69
н268/6	475919.03	2299689.55
н268/5	475926.07	2299692.87
н268/4	475928.93	2299696.25
н268/3	475933.63	2299695.72
н268/2	475950.90	2299702.62
н268/1	475954.47	2299707.27
н269	475957.89	2299706.43
н269/1	475968.76	2299713.58
н269/2	475977.97	2299721.32
н267/4	475982.83	2299727.75

Кадастровый (условный) номер земельного участка:
64:38:032201:183 (:ЗУ9)
S участка = 3 418 м²

№№	X	Y
н267/1	475917.83	2299695.69
н48/6	475901.82	2299688.45
н48/5	475848.38	2299663.94
н48/4	475777.06	2299630.90
н48/3	475629.15	2299559.90
н48/2	475374.19	2299514.43
н263/1	475375.52	2299508.20
н264	475394.77	2299511.02
н265	475588.66	2299545.99
н265/1	475636.36	2299558.91
н268/16	475768.07	2299620.31
н268/15	475770.93	2299623.69
н268/14	475775.59	2299623.17
н268/13	475839.37	2299653.36
н268/12	475842.24	2299656.74
н268/11	475849.89	2299656.22
н268/10	475892.81	2299677.87
н268/9	475895.68	2299681.26
н268/8	475900.33	2299680.73
н268/6	475919.03	2299689.55
н267/1	475917.83	2299695.69

Кадастровый (условный) номер земельного участка:
64:38:041201:94 (:ЗУ10)
S участка = 6 059м²

№№	X	Y
н48/2	475374.19	2299514.43
н52/3	475353.03	2299510.66
н52/2	474685.50	2299413.74
н52/1	474685.46	2299416.62
н52/4	474666.62	2299411.18
н53/2	474666.56	2299408.56
н53/1	474647.42	2299403.74
н54	474630.80	2299396.01
н55	474603.65	2299379.66
н56	474586.51	2299367.39
н56/1	474582.39	2299363.69
н259/7	474540.28	2299308.05
н259/6	474545.00	2299313.16
н259/5	474600.54	2299370.51
н259/4	474615.90	2299378.32
н259/3	474625.89	2299381.04
н259/2	474660.38	2299395.57
н259/1	474682.67	2299398.67
н260	474685.81	2299399.70
н261	474735.19	2299412.17
н262	474763.16	2299417.79
н263	474972.32	2299449.24
н263/1	475375.52	2299508.20
н48/2	475374.19	2299514.43

Кадастровый (условный) номер земельного участка:
64:38:040404:303 (:ЗУ11)
S участка = 816м²

№№	X	Y
н56/1	474582.39	2299363.69
н57	474573.82	2299356.02
н58	474531.57	2299312.37
н58/1	474499.96	2299270.38
н60	474492.39	2299273.07
н60/1	474478.94	2299258.34
н259/12	474489.62	2299252.91

№№	X	Y
н259/11	474501.66	2299265.47
н259/22	474503.63	2299270.69
н259/10	474504.78	2299272.19
н259/9	474523.40	2299297.70
н259/8	474534.16	2299301.43
н259/7	474540.28	2299308.05
н56/1	474582.39	2299363.69

Кадастровый (условный) номер земельного участка: ЗУ12 (:ЗУ12)

S участка = 461 м²

№№	X	Y
н58	474531.57	2299312.37
н59	474492.14	2299286.07
н60	474492.39	2299273.07
н58/1	474499.96	2299270.38
н58	474531.57	2299312.37

Кадастровый (условный) номер земельного участка: ЗУ13 (:ЗУ13)

S участка = 177 м²

№№	X	Y
н60/1	474478.94	2299258.34
н61	474473.06	2299251.89
н62	474466.85	2299250.93
н259/23	474465.08	2299248.93
н259/13	474480.34	2299243.21
н259/12	474489.62	2299252.91
н60/1	474478.94	2299258.34

Кадастровый (условный) номер земельного участка: ЗУ14 (:ЗУ14)

S участка = 2 566 м²

№№	X	Y
н259/23	474465.08	2299248.93
н63	474405.18	2299181.20

№№	X	Y
н63/1	474392.38	2299167.68
н259/20	474404.96	2299155.76
н259/19	474427.43	2299180.69
н259/18	474435.03	2299189.12
н259/17	474451.49	2299212.61
н259/16	474474.01	2299237.74
н259/15	474474.77	2299240.42
н259/14	474476.62	2299242.24
н259/13	474480.34	2299243.21
н259/23	474465.08	2299248.93
н65/1	474337.55	2299125.68
н66	474325.26	2299119.97
н67	474322.26	2299124.68
н67/1	474294.23	2299106.14
н247/4	474306.18	2299090.74
н247/18	474306.75	2299091.00
н247/7	474308.02	2299093.07
н247/5	474312.75	2299093.73
н248/1	474321.00	2299098.21
н248/2	474325.68	2299102.10
н248/3	474327.66	2299107.47
н248/4	474345.91	2299116.83
н65/1	474337.55	2299125.68

Кадастровый (условный) номер земельного участка: ЗУ15 (:ЗУ15)

S участка = 1 131 м²

№№	X	Y
н63/1	474392.38	2299167.68
н64	474377.40	2299151.86
н65	474347.45	2299130.28
н65/1	474337.55	2299125.68
н248/4	474345.91	2299116.83
н248/5	474355.18	2299116.90
н248/6	474368.34	2299124.10
н248/7	474371.32	2299126.91
н248/8	474373.81	2299127.93
н259/21	474389.66	2299141.88

№№	X	Y
н259/20	474404.96	2299155.76
н63/1	474392.38	2299167.68

Кадастровый (условный) номер земельного участка:
64:38:030502:683 (:ЗУ17)
S участка = 70 014 м²

№№	X	Y
н67/1	474294.23	2299106.14
н68	474286.94	2299101.32
н69	474262.28	2299090.43
н70	474253.99	2299094.35
н71	474240.27	2299088.30
н72	474221.98	2299080.23
н73	474224.69	2299074.11
н73/1	474212.82	2299070.42
н80/6	474213.16	2299067.46
н80/5	473783.22	2298883.38
н80/4	473654.25	2298801.33
н80/3	473333.97	2298555.35
н80/2	472933.20	2298272.39
н80/1	472930.61	2298276.19
н81	472926.64	2298273.32
н81/1	472889.57	2298242.70
н92/4	472895.79	2298235.34
н92/3	472456.26	2297902.26
н92/2	472049.10	2297599.22
н92/1	472041.77	2297608.47
н93	471955.67	2297544.25
н93/1	471897.94	2297501.81
н98/3	471901.83	2297497.40
н98/2	471536.73	2297213.85
н98/1	471534.46	2297218.22
н99	471485.51	2297181.51
н100	471421.95	2297133.46
н101	471393.32	2297112.28
н102	471237.56	2296993.53
н103	471116.54	2296901.22
н104	471060.51	2296860.52
н105	470983.27	2296801.54

№№	X	Y
н105/1	470982.42	2296797.33
н105/2	470962.84	2296785.55
н105/3	470962.17	2296786.47
н106	470929.56	2296763.72
н107	470773.92	2296651.48
н108	470747.72	2296632.76
н108/1	470712.27	2296609.84
н111/3	470601.81	2296528.78
н111/2	470565.08	2296502.41
н111/1	470564.04	2296505.06
н112	470544.07	2296492.45
н113	470529.59	2296480.23
н114	470492.24	2296449.05
н115	470489.45	2296451.78
н116	470478.78	2296441.44
н117	470482.86	2296437.26
н118	470469.61	2296423.63
н118/1	470460.52	2296414.33
н123/3	470466.18	2296409.00
н123/2	470154.70	2296115.37
н123/1	470152.73	2296117.36
н124	470138.55	2296102.57
н125	470111.02	2296068.68
н125/1	470050.60	2295979.33
н125/2	470054.36	2295975.20
н125/3	470043.94	2295946.13
н190/3	470040.76	2295936.92
н190/2	470078.64	2295981.09
н190/1	470082.70	2295985.33
н191	470103.49	2296019.48
н192	470133.68	2296070.26
н193	470188.47	2296128.18
н194	470391.35	2296319.60
н196	470521.78	2296447.36
н197	470550.25	2296474.93
н198	470564.44	2296485.38
н199	470575.23	2296491.01
н200	470581.75	2296494.13
н200/1	470589.59	2296500.82
н201	470600.69	2296510.45
н202	470601.56	2296514.56
н202/1	470609.02	2296520.61

№№	X	Y
н202/2	470612.24	2296519.86
н203	470644.18	2296542.37
н204	470702.09	2296582.63
н205	470742.69	2296608.04
н206	470784.56	2296636.96
н207	470884.87	2296711.70
н207/1	470970.45	2296772.54
н207/2	470968.83	2296774.53
н207/3	470981.64	2296785.27
н207/4	470989.27	2296786.04
н209	471010.06	2296800.22
н210	471031.18	2296817.96
н211	471125.76	2296888.14
н212	471158.65	2296911.54
н213	471214.59	2296955.88
н214	471307.72	2297027.28
н215	471404.31	2297096.50
н216	471462.44	2297139.81
н217	471546.56	2297206.25
н218	471566.64	2297221.28
н219	471598.14	2297245.84
н220	471634.86	2297275.44
н221	471720.77	2297343.72
н222	471774.63	2297385.93
н223	471856.81	2297446.92
н224	471893.41	2297476.18
н225	471943.42	2297513.17
н226	472006.02	2297558.76
н227	472131.83	2297650.85
н228	472196.50	2297699.07
н229	472258.67	2297746.04
н230	472282.73	2297763.41
н231	472311.01	2297784.08
н232	472409.62	2297857.85
н233	472549.88	2297965.42
н234	472667.38	2298051.69
н235	472755.48	2298117.67
н236	472856.27	2298197.08
н237	472906.02	2298232.82
н238	472927.54	2298251.84
н238/1	473071.07	2298353.19
н238/2	473075.12	2298357.30

№№	X	Y
н238/3	473075.86	2298356.57
н244/20	473244.51	2298475.66
н244/19	473300.62	2298517.85
н244/18	473496.97	2298665.48
н244/17	473557.73	2298711.17
н244/16	473560.43	2298716.78
н244/15	473565.54	2298718.10
н244/14	473679.33	2298803.44
н244/13	473708.05	2298824.98
н244/12	473753.59	2298854.42
н244/11	473791.79	2298874.86
н244/10	473918.74	2298928.65
н244/9	473922.27	2298932.76
н244/8	473926.54	2298932.55
н244/7	474011.79	2298967.47
н244/6	474015.41	2298972.23
н244/5	474020.43	2298970.81
н244/1	474063.91	2298988.84
н244/2	474100.91	2299004.72
н244/4	474104.48	2299007.98
н244/3	474108.15	2299007.82
н247/17	474172.90	2299035.54
н247/16	474175.70	2299039.98
н247/15	474180.50	2299038.79
н245	474205.97	2299049.69
н245/1	474217.60	2299052.87
н247/14	474222.10	2299054.68
н247/13	474224.97	2299058.29
н247/11	474256.65	2299068.65
н247/10	474257.28	2299071.36
н247/9	474261.31	2299072.15
н247/1	474263.52	2299071.32
н247/2	474285.62	2299081.39
н247/8	474288.28	2299085.22
н247/3	474291.90	2299084.24
н247/4	474306.75	2299091.00
н67/1	474294.23	2299106.14

Кадастровый (условный) номер земельного участка:
ЗУ18 (:ЗУ18)
S участка = 1 273 м²

№№	X	Y
н125/1	470050.60	2295979.33
н126	470032.46	2295952.52
н127	469990.69	2295908.73
н190/5	470003.22	2295900.44
н190/4	470039.64	2295934.20
н190/3	470040.76	2295936.92
н125/3	470043.94	2295946.13
н125/2	470054.36	2295975.20
н125/1	470050.60	2295979.33

Кадастровый (условный) номер земельного участка:
64:38:030502:682 (:ЗУ19)
S участка = 8 067 м²

№№	X	Y
н127	469990.69	2295908.73
н128	469960.05	2295885.29
н129	469950.20	2295876.29
н130	469904.46	2295825.22
н130/1	469879.62	2295796.79
н143/6	469886.14	2295790.51
н143/5	469832.76	2295740.30
н143/4	469752.73	2295642.77
н143/3	469697.52	2295439.86
н143/2	469677.19	2295366.34
н173/1	469686.53	2295355.12
н173/2	469696.39	2295393.50
н173/3	469695.63	2295397.88
н173/4	469698.28	2295400.86
н174	469709.21	2295443.35
н181/10	469709.92	2295446.58
н181/9	469707.72	2295449.26
н181/8	469709.58	2295461.93
н181/7	469712.72	2295463.21
н181/6	469714.37	2295464.23
н181/5	469730.39	2295542.78
н181/4	469735.00	2295562.61

№№	X	Y
н181/3	469741.15	2295585.82
н181/2	469746.71	2295602.88
н181/1	469759.84	2295632.65
н181	469767.92	2295644.39
н182	469778.11	2295657.40
н183	469815.11	2295700.64
н184	469857.82	2295745.66
н184/1	469869.85	2295756.58
н190/8	469952.05	2295843.82
н190/7	469968.13	2295859.47
н190/6	469969.34	2295862.02
н190/5	470003.22	2295900.44
н127	469990.69	2295908.73

Кадастровый (условный) номер земельного участка:
64:38:035601:1015 (:ЗУ20)
S участка = 24 740 м²

№№	X	Y
н143/2	469677.19	2295366.34
н157/2	469603.17	2295094.19
н157/1	468949.22	2294121.48
н157	468945.47	2294123.46
н158	468904.04	2294145.51
н159	468884.45	2294115.00
н159/1	468874.96	2294113.44
н161/1	468878.96	2294084.33
н162	468883.84	2294085.01
н163	468908.44	2294067.77
н163/1	468885.07	2294041.06
н165/1	468886.93	2294026.80
н166	468896.31	2294026.99
н167	468903.39	2294028.67
н168	469550.61	2294991.66
н169	469576.55	2295032.20
н170	469610.05	2295079.19
н171	469615.61	2295089.06
н172	469618.76	2295097.69
н173	469664.93	2295269.41
н173/1	469686.53	2295355.12
н143/2	469677.19	2295366.34

9. Каталог координат характерных точек границ лесных участков, предоставляемых для строительства линейного объекта

Кадастровый (условный) номер земельного участка: :Л_ЗУ/1

S участка = 2 321 м²

№№	X	Y
н130/1	469879.62	2295796.79
н131	469852.81	2295766.10
н132	469822.47	2295734.62
н133	469802.38	2295711.90
н134	469783.15	2295689.34
н135	469766.31	2295668.82
н136	469757.28	2295657.38
н137	469751.19	2295648.20
н138	469746.34	2295638.98
н139	469742.83	2295631.60
н140	469740.12	2295624.42
н141	469738.03	2295617.72
н142	469715.85	2295536.00
н143	469695.37	2295453.69
н144	469648.53	2295273.88
н145	469605.36	2295118.65
н146	469599.95	2295097.79
н147	469594.76	2295087.72
н148	469517.23	2294977.88
н149	469335.29	2294702.61
н150	469183.09	2294477.42
н151	469177.88	2294473.05
н152	469098.49	2294355.60
н153	469050.75	2294283.18
н154	469046.76	2294285.86
н155	469025.90	2294254.88
н156	469030.22	2294252.03
н157	468943.50	2294123.50
н157/1	468949.22	2294121.48
н157/2	469603.17	2295094.19
н143/2	469677.19	2295366.34
н143/3	469697.52	2295439.86
н143/4	469752.73	2295642.77

н143/5	469832.76	2295740.30
н143/6	469886.14	2295790.51
н130/1	469879.62	2295796.79

Кадастровый (условный) номер земельного участка: 64:38:030502:917 (:Л_ЗУ/2)

S участка = 5 872 м²

№№	X	Y
н93/1	471897.94	2297501.81
н94	471882.55	2297490.54
н95	471797.82	2297427.01
н96	471709.60	2297357.83
н97	471657.66	2297316.70
н98	471584.59	2297255.88
н98/1	471534.46	2297218.22
н98/2	471536.73	2297213.85
н98/3	471901.83	2297497.40
н93/1	471897.94	2297501.81
н108/1	470712.27	2296609.84
н109	470691.59	2296597.24
н110	470601.40	2296533.52
н111	470572.15	2296510.18
н111/1	470564.04	2296505.06
н111/2	470565.08	2296502.41
н111/3	470601.81	2296528.78
н108/1	470712.27	2296609.84
н118/1	470460.52	2296414.33
н119	470416.59	2296369.40
н120	470412.28	2296373.94
н121	470385.69	2296347.92
н122	470389.84	2296343.55
н123	470176.59	2296142.20
н123/1	470152.73	2296117.36
н123/2	470154.70	2296115.37
н123/3	470466.18	2296409.00
н118/1	470460.52	2296414.33

Кадастровый (условный) номер земельного участка: 64:38:030502:916 (:Л_ЗУ/3)

S участка = 18 643 м²

№№	X	Y
н73/1	474212.82	2299070.42
н74	474198.88	2299066.24
н75	473804.18	2298897.25
н76	473759.94	2298873.90
н77	473658.06	2298810.90
н78	473632.42	2298793.04
н79	473347.12	2298571.13
н80	473315.00	2298547.47
н80/1	472930.61	2298276.19
н80/2	472933.20	2298272.39
н80/3	473333.97	2298555.35
н80/4	473654.25	2298801.33
н80/5	473783.22	2298883.38
н80/6	474213.16	2299067.46
н73/1	474212.82	2299070.42
н81/1	472889.57	2298242.70
н82	472885.14	2298239.25
н83	472848.07	2298211.35
н84	472776.19	2298156.00
н85	472656.62	2298066.13
н86	472519.84	2297964.17
н87	472438.44	2297904.38
н88	472310.56	2297808.42
н89	472272.20	2297778.01
н90	472248.13	2297760.63
н91	472185.85	2297713.59
н92	472120.81	2297667.67
н92/1	472041.77	2297608.47
н92/2	472049.10	2297599.22
н92/3	472456.26	2297902.26
н92/4	472895.79	2298235.34
н81/1	472889.57	2298242.70

Кадастровый (условный) номер земельного участка: 64:38:041201:309 (:Л_ЗУ_4)

S участка = 33 м²

№№	X	Y
н52/4	474666.62	2299411.18
н53	474659.18	2299409.18
н53/1	474647.42	2299403.74
н53/2	474666.56	2299408.56
н52/4	474666.62	2299411.18

Кадастровый (условный) номер земельного участка: 64:38:000000:13759 (:Л_ЗУ_5)

S участка = 14 960 м²

№№	X	Y
н43/1	475996.50	2299744.56
н43/2	475996.75	2299745.06
н44	475979.02	2299745.48
н45	475942.11	2299719.56
н46	475676.81	2299592.94
н47	475636.57	2299574.48
н48	475585.47	2299563.70
н49	475328.52	2299518.40
н50	474969.64	2299467.04
н51	474760.48	2299727.76
н52	474730.78	2299429.62
н52/1	474685.46	2299416.62
н52/2	474685.50	2299413.74
н52/3	475353.03	2299510.66
н48/2	475374.19	2299514.43
н48/3	475629.15	2299559.90
н48/4	475777.06	2299630.90
н48/5	475848.38	2299663.94
н48/6	475901.82	2299688.45
н267/1	475917.83	2299695.69
н267/2	475935.07	2299703.46
н267/3	475960.61	2299714.47
н267/4	475982.04	2299726.70
н267/5	475984.30	2299728.06
н267/7	475994.78	2299741.93
н43/1	475996.50	2299744.56

Кадастровый (условный) номер земельного участка: 64:38:034101:270 (:Л_ЗУ_6)

S участка = 3 328 м²

№№	X	Y
н20/1	476704.00	2299745.93
н21	476695.79	2299749.67
н22	476672.04	2299767.12
н23	476649.40	2299779.19
н24	476602.49	2299793.35
н25	476582.20	2299796.83
н26	476570.61	2299794.97
н27	476561.31	2299790.59
н28	476546.98	2299781.59
н29	476523.91	2299777.82
н29/1	476518.48	2299773.78
н29/2	476551.85	2299778.67
н29/3	476564.58	2299780.72
н29/5	476611.93	2299785.13
н20/2	476703.56	2299743.52
н20/1	476704.00	2299745.93
н33/1	476326.47	2299731.34
н34	476278.97	2299744.33
н35	476234.59	2299744.60
н36	476230.51	2299738.46
н37	476197.33	2299739.25
н38	476193.54	2299747.92
н39	476162.13	2299734.13
н40	476153.68	2299733.45
н40/1	476045.64	2299733.63
н40/2	476055.76	2299728.21
н40/3	476064.84	2299730.40
н40/4	476160.42	2299727.05
н40/5	476167.52	2299727.76
н40/6	476189.58	2299734.71
н40/7	476196.29	2299734.43
н36/1	476231.55	2299733.46
н36/2	476231.55	2299733.46
н36/3	476231.77	2299733.93
н33/1	476326.47	2299731.34

Кадастровый (условный) номер земельного участка: 64:38:000000:13762 (:Л_ЗУ_7)

S участка = 20 896 м²

№№	X	Y
н2	479370.48	2299735.06
н3	478716.87	2299901.80
н4	478664.50	2299913.51
н5	478651.54	2299915.16
н6	478633.85	2299914.77
н7	478523.64	2299901.85
н8	478139.66	2299846.68
н9	478066.22	2299839.79
н10	478021.10	2299828.99
н11	477664.98	2299774.37
н12	477414.11	2299738.78
н13	477164.99	2299701.97
н14	477123.34	2299695.25
н15	477092.45	2299692.87
н16	477049.94	2299689.13
н17	476943.09	2299676.18
н18	476899.27	2299677.85
н19	476861.56	2299687.19
н20	476710.53	2299742.96
н20/1	476704.00	2299745.93
н20/2	476703.56	2299743.50
н20/3	476730.40	2299731.30
н20/4	476736.10	2299728.97
н299/1	476886.56	2299663.42
н300	476894.31	2299661.55
н301	476927.16	2299658.78
н301/1	476931.34	2299658.75
н12/2	477178.38	2299695.56
н12/3	477441.40	2299734.76
н12/4	478129.93	2299840.06
н6/2	478591.11	2299900.00
н6/3	478652.83	2299908.02
н6/4	479179.68	2299779.19
н2	479370.48	2299735.06

Кадастровый (условный) номер земельного участка: 64:50:032407:215 (:Л_ЗУ_8)

S участка = 2 321 м²

№№	X	Y
н2/4	479714.79	2299640.29
н1	479717.82	2299646.40
н1/1	479480.96	2299706.88
н1/2	479448.24	2299711.51
н1/3	479445.65	2299715.88
н2	479370.48	2299735.06
н2/1	479372.51	2299728.52
н2/2	479424.13	2299714.96
н2/3	479553.57	2299680.92
н2/4	479714.79	2299640.29

10. Каталог координат характерных точек границ публичных сервитутов, устанавливаемых в отношении полосы отвода автомобильной дороги, необходимых для строительства и эксплуатации линейного объекта

Кадастровый (условный) номер публичного сервитута: :СД_1 устанавливаемый в границах земельного участка с кадастровым номером 64:38:000000:13068

S участка = 49 м²

№№	X	Y
н309/1	478084.89	2299824.28
н309/4	478106.90	2299826.42
н309/3	478105.25	2299829.61
н309/2	478084.65	2299825.40
н309/1	478084.89	2299824.28

Кадастровый (условный) номер публичного сервитута: :СД_2 устанавливаемый в границах земельного участка с кадастровым номером 64:38:000000:13068

S участка = 43 м²

№№	X	Y
н292/1	476719.62	2299721.32
н292/4	476733.74	2299716.11
н292/3	476729.93	2299721.77
н292/2	476724.23	2299724.10
н292/1	476719.62	2299721.32

Кадастровый (условный) номер публичного сервитута: :СД_3 устанавливаемый в границах земельного участка с кадастровым номером 64:38:000000:13068

S участка = 2 156 м²

№№	X	Y
н285	476570.22	2299773.88
н279/22	476558.43	2299773.51
н279/21	476545.69	2299771.46
н279/20	476527.57	2299767.50
н279/19	476416.71	2299723.30

№№	X	Y
н279/18	476411.48	2299722.04
н279/17	476406.26	2299720.91
н279/16	476398.55	2299719.32
н279/15	476390.84	2299717.72
н279/14	476377.45	2299716.82
н279/13	476364.06	2299715.92
н279/12	476349.09	2299715.46
н279/11	476334.11	2299715.01
н279/10	476306.20	2299717.50
н279/9	476278.29	2299720.00
н279/8	476245.06	2299719.83
н279/7	476239.57	2299722.50
н279/6	476236.26	2299723.81
н279/5	476233.77	2299723.80
н279/4	476231.25	2299722.01
н279/3	476225.08	2299718.58
н279/2	476223.38	2299715.92
н279/1	476223.31	2299713.85
н280	476233.82	2299713.68
н281	476275.42	2299716.42
н282	476360.01	2299710.31
н283	476396.56	2299712.32
н284	476552.58	2299763.89
н285	476570.22	2299773.88

Кадастровый (условный) номер публичного сервитута: :СД_4 устанавливаемый в границах земельного участка с кадастровым номером 64:38:000000:13068

S участка = 1 755 м²

№№	X	Y
н269/1	475968.76	2299713.58
н270	475995.49	2299731.19
н271	476003.95	2299730.99
н272	476019.75	2299723.71
н273	476027.81	2299719.66
н274	476037.62	2299716.97
н275	476113.22	2299714.42
н276	476154.88	2299713.76
н277	476162.71	2299714.83

№№	X	Y
н278	476178.98	2299718.66
н278/1	476194.04	2299714.50
н267/16	476194.33	2299716.78
н267/15	476194.03	2299725.52
н267/14	476189.97	2299727.70
н267/13	476183.43	2299727.50
н267/12	476161.37	2299720.56
н267/11	476154.28	2299719.85
н267/10	476058.71	2299723.20
н267/9	476049.63	2299721.01
н267/8	476013.15	2299740.55
н267/7	475994.27	2299741.96
н267/6	475992.27	2299742.11
н267/5	475989.69	2299736.84
н267/4	475982.83	2299727.75
н269/2	475977.97	2299721.32
н269/1	475968.76	2299713.58

Кадастровый (условный) номер публичного сервитута: :СД_5 устанавливаемый в границах земельного участка с кадастровым номером 64:38:000000:13068

S участка = 132 м²

№№	X	Y
н268	475931.27	2299690.01
н269	475957.89	2299706.43
н268/1	475954.47	2299707.27
н268/2	475950.90	2299702.62
н268/3	475933.63	2299695.72
н268/4	475928.93	2299696.25
н268/5	475926.07	2299692.87
н268/6	475919.03	2299689.55
н268/7	475919.95	2299684.81
н268	475931.27	2299690.01

Кадастровый (условный) номер публичного сервитута: :СД_6 устанавливаемый в границах земельного участка с кадастровым номером 64:38:000000:13068

S участка = 1 306 м²

№№	X	Y
н265/1	475636.36	2299558.91
н266	475638.02	2299559.36
н267	475684.50	2299576.67
н268/7	475919.95	2299684.81
н268/6	475919.03	2299689.55
н268/8	475900.33	2299680.73
н268/9	475895.68	2299681.26
н268/10	475892.81	2299677.87
н268/11	475849.89	2299656.22
н268/12	475842.24	2299656.74
н268/13	475839.37	2299653.36
н268/14	475775.59	2299623.17
н268/15	475770.93	2299623.69
н268/16	475768.07	2299620.31
н265/1	475636.36	2299558.91

Кадастровый (условный) номер публичного сервитута: :СД_7 устанавливаемый в границах земельного участка с кадастровым номером 64:38:000000:13068

S участка = 1 378 м²

№№	X	Y
н253/1	474507.20	2299263.85
н254	474513.61	2299266.57
н255	474521.38	2299278.92
н255/1	474543.58	2299300.50
н257	474582.13	2299342.48
н258	474614.09	2299367.37
н259	474635.89	2299379.24
н259/1	474682.67	2299398.67
н259/2	474660.38	2299395.57
н259/3	474625.89	2299381.04
н259/4	474615.90	2299378.32
н259/5	474600.54	2299370.51
н259/6	474545.00	2299313.16
н259/7	474540.28	2299308.05

№№	X	Y
н253/1	474507.20	2299263.85

Кадастровый (условный) номер публичного сервитута: :СД_8 устанавливаемый в границах земельного участка с кадастровым номером 64:38:040404:219

S участка = 403 м²

№№	X	Y
н252/1	474494.74	2299250.30
н253	474506.86	2299263.71
н253/1	474507.20	2299263.85
н259/7	474540.28	2299308.05
н259/8	474534.16	2299301.43
н259/9	474523.40	2299297.70
н259/10	474504.78	2299272.19
н259/22	474503.63	2299270.69
н259/11	474501.66	2299265.47
н259/12	474489.62	2299252.91
н252/1	474494.74	2299250.30

Кадастровый (условный) номер публичного сервитута: :СД_9 устанавливаемый в границах земельного участка с кадастровым номером 64:38:000000:13051

S участка = 820 м²

№№	X	Y
н248/6	474368.34	2299124.10
н249	474374.63	2299127.54
н250	474393.05	2299141.13
н251	474425.36	2299171.30
н252	474466.18	2299218.70
н252/1	474494.74	2299250.30
н259/12	474489.62	2299252.91
н259/13	474480.34	2299243.21
н259/14	474476.62	2299242.24
н259/15	474474.77	2299240.42
н259/16	474474.01	2299237.74
н259/17	474451.49	2299212.61
н259/18	474435.03	2299189.12
н259/19	474427.43	2299180.69

№№	X	Y
н259/20	474404.96	2299155.76
н259/21	474389.66	2299141.88
н248/8	474373.81	2299127.93
н248/7	474371.32	2299126.91
н248/6	474368.34	2299124.10

Кадастровый (условный) номер публичного сервитута: :СД_10 устанавливаемый в границах земельного участка с кадастровым номером 64:38:000000:13051

S участка = 130 м²

№№	X	Y
н248/1	474321.00	2299098.21
н248/5	474355.18	2299116.90
н248/4	474345.91	2299116.83
н248/3	474327.66	2299107.47
н248/2	474325.68	2299102.10
н248/1	474321.00	2299098.21

Кадастровый (условный) номер публичного сервитута: :СД_11 устанавливаемый в границах земельного участка с кадастровым номером 64:38:000000:13051

S участка = 6 м²

№№	X	Y
н247/4	474306.75	2299091.00
н247/5	474312.75	2299093.73
н247/6	474311.53	2299094.34
н247/7	474308.02	2299093.07
н247/4	474306.75	2299091.00

Кадастровый (условный) номер публичного сервитута: :СД_12 устанавливаемый в границах земельного участка с кадастровым номером 64:38:000000:13051

S участка = 8 м²

№№	X	Y
н247/2	474285.62	2299081.39
н247/3	474291.90	2299084.24

№№	X	Y
н247/8	474288.28	2299085.22
н247/2	474285.62	2299081.39

Кадастровый (условный) номер публичного сервитута: :СД_13 устанавливаемый в границах земельного участка с кадастровым номером 64:38:000000:13051

S участка = 63 м²

№№	X	Y
н245/1	474217.60	2299052.87
н246	474223.40	2299054.45
н247	474233.80	2299057.80
н247/1	474263.52	2299071.32
н247/9	474261.31	2299072.15
н247/10	474257.28	2299071.36
н247/11	474256.65	2299068.65
н247/12	474229.34	2299057.84
н247/13	474224.97	2299058.29
н247/14	474222.10	2299054.68
н245/1	474217.60	2299052.87

Кадастровый (условный) номер публичного сервитута: :СД_14 устанавливаемый в границах земельного участка с кадастровым номером 64:38:000000:13051

S участка = 12 м²

№№	X	Y
н247/15	474180.50	2299038.79
н247/16	474175.70	2299039.98
н247/17	474172.90	2299035.54
н247/15	474180.50	2299038.79

Кадастровый (условный) номер публичного сервитута: :СД_15 устанавливаемый в границах земельного участка с кадастровым номером 64:38:000000:13051

S участка = 6 м²

№№	X	Y
н244/2	474100.91	2299004.72
н244/3	474108.15	2299007.82

№№	X	Y
н244/4	474104.48	2299007.98
н244/2	474100.91	2299004.72

Кадастровый (условный) номер публичного сервитута: :СД_16 устанавливаемый в границах земельного участка с кадастровым номером 64:38:000000:13051

S участка = 2 336 м²

№№	X	Y
н239	473325.38	2298532.76
н240	473358.09	2298556.85
н241	473628.47	2298762.85
н242	473680.52	2298801.59
н243	473769.60	2298858.72
н244	473811.27	2298880.70
н244/1	474063.91	2298988.84
н244/5	474020.43	2298970.81
н244/6	474015.41	2298972.23
н244/7	474011.79	2298967.47
н244/8	473926.54	2298932.55
н244/9	473922.27	2298932.76
н244/10	473918.74	2298928.65
н244/11	473791.79	2298874.86
н244/12	473753.59	2298854.42
н244/13	473708.05	2298824.98
н244/14	473679.33	2298803.44
н244/15	473565.54	2298718.10
н244/16	473560.43	2298716.78
н244/17	473557.73	2298711.17
н244/18	473496.97	2298665.48
н244/19	473300.62	2298517.85
н244/20	473244.51	2298475.66
н239	473325.38	2298532.76

Кадастровый (условный) номер публичного сервитута: :СД_17 устанавливаемый в границах земельного участка с кадастровым номером 64:38:000000:13051

S участка = 3 м²

№№	X	Y
н238/1	473071.07	2298353.19

№№	X	Y
н238/3	473075.86	2298356.57
н238/2	473075.12	2298357.30
н238/1	473071.07	2298353.19

Кадастровый (условный) номер публичного сервитута: :СД_18 устанавливаемый в границах земельного участка с кадастровым номером 64:38:000000:13051

S участка = 66 м²

№№	X	Y
н207/1	470970.45	2296772.54
н207/4	470989.27	2296786.04
н207/3	470981.64	2296785.27
н207/2	470968.83	2296774.53
н207/1	470970.45	2296772.54

Кадастровый (условный) номер публичного сервитута: :СД_19 устанавливаемый в границах земельного участка с кадастровым номером 64:38:000000:13051

S участка = 1486 м²

№№	X	Y
н184/1	469869.85	2295756.58
н185	469882.66	2295768.22
н186	469909.66	2295793.19
н187	469909.66	2295793.19
н188	470003.08	2295890.78
н188	470048.53	2295932.40
н189	470048.53	2295932.40
н190	470056.07	2295941.61
н190/1	470082.70	2295985.33
н190/2	470078.64	2295981.09
н190/3	470040.76	2295936.92
н190/4	470039.64	2295934.20
н190/5	470003.22	2295900.44
н190/6	469969.34	2295862.02
н190/7	469968.13	2295859.47
н190/8	469952.05	2295843.82
н184/1	469869.85	2295756.58

Кадастровый (условный) номер публичного сервитута: :СД_20 устанавливаемый в границах земельного участка с кадастровым номером 64:38:000000:13051

S участка = 910 м²

№№	X	Y
н173/5	469707.65	2295437.23
н174	469709.21	2295443.35
н175	469715.89	2295460.77
н176	469743.10	2295567.67
н177	469747.90	2295585.49
н178	469751.77	2295601.65
н179	469755.07	2295616.72
н180	469760.75	2295631.55
н181	469767.92	2295644.39
н181/1	469759.84	2295632.65
н181/2	469746.71	2295602.88
н181/3	469741.15	2295585.82
н181/4	469735.00	2295562.61
н181/5	469730.39	2295542.78
н181/6	469714.37	2295464.23
н181/7	469712.72	2295463.21
н181/8	469709.58	2295461.93
н181/9	469707.72	2295449.26
н181/10	469709.92	2295446.58
н173/5	469707.65	2295437.23

Кадастровый (условный) номер публичного сервитута: :СД_21 устанавливаемый в границах земельного участка с кадастровым номером 64:38:000000:13051

S участка = 7 м²

№№	X	Y
н173/2	469696.39	2295393.50
н173/4	469698.28	2295400.86
н173/3	469695.63	2295397.88
н173/2	469696.39	2295393.50

Кадастровый (условный) номер публичного сервитута: :СД_22 устанавливаемый в границах земельного участка с кадастровым номером 64:38:030502:104

S участка = 25 м²

№№	X	Y
н163/1	468885.07	2294041.06
н164	468883.44	2294039.19
н165	468885.11	2294026.76
н165/1	468886.93	2294026.80
н163/1	468885.07	2294041.06

Кадастровый (условный) номер публичного сервитута: :СД_23 устанавливаемый в границах земельного участка с кадастровым номером 64:38:030502:104

S участка = 41 м²

№№	X	Y
н159/1	468874.81	2294113.42
н160	468873.38	2294113.18
н161	468877.61	2294084.12
н161/1	468878.96	2294084.33
н159/1	468874.81	2294113.42

Проект планировки с проектом межевания части территории поселений, входящих в состав Энгельсского муниципального района Саратовской области, муниципального образования город Энгельс Энгельсского муниципального района Саратовской области и Терновского муниципального образования Энгельсского муниципального района Саратовской области, предусматривающий размещение линейного объекта – велосипедной дорожки вдоль автомобильной дороги Самара – Пугачев – Энгельс – Волгоград

Чертеж границ зон размещения планируемого линейного объекта
М 1:2000

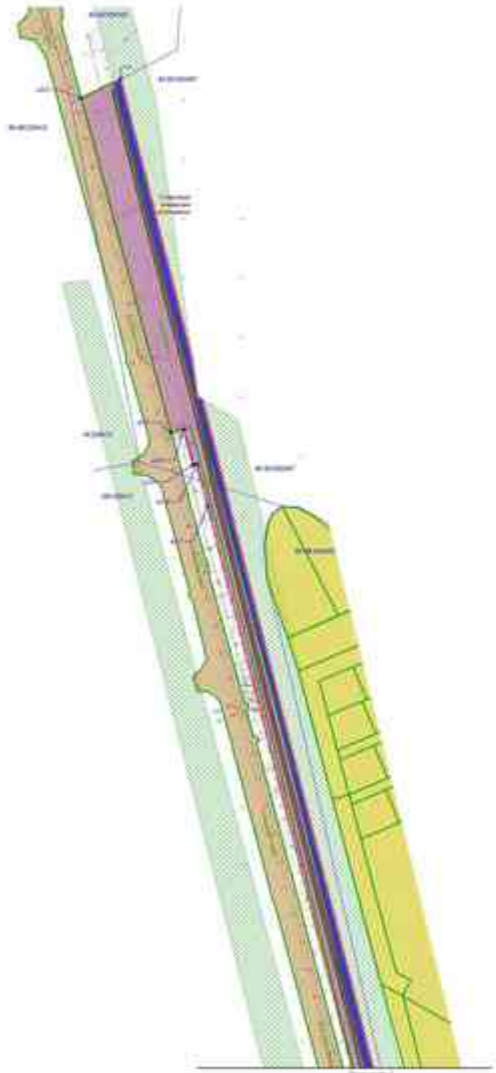

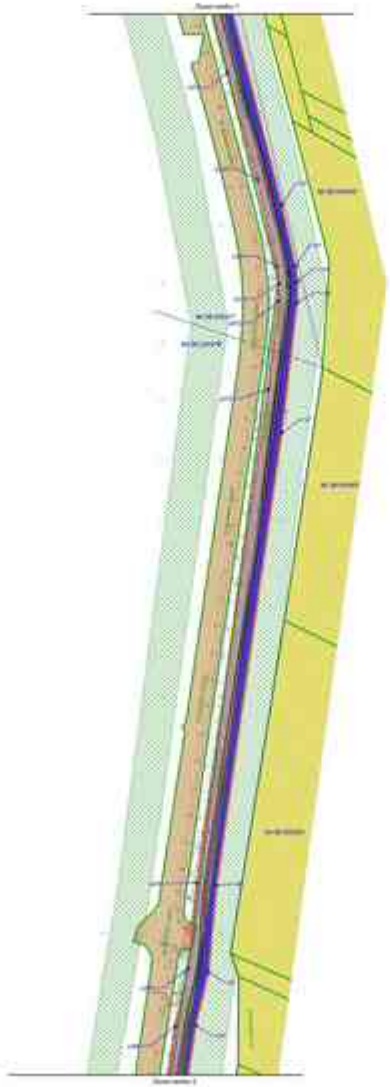

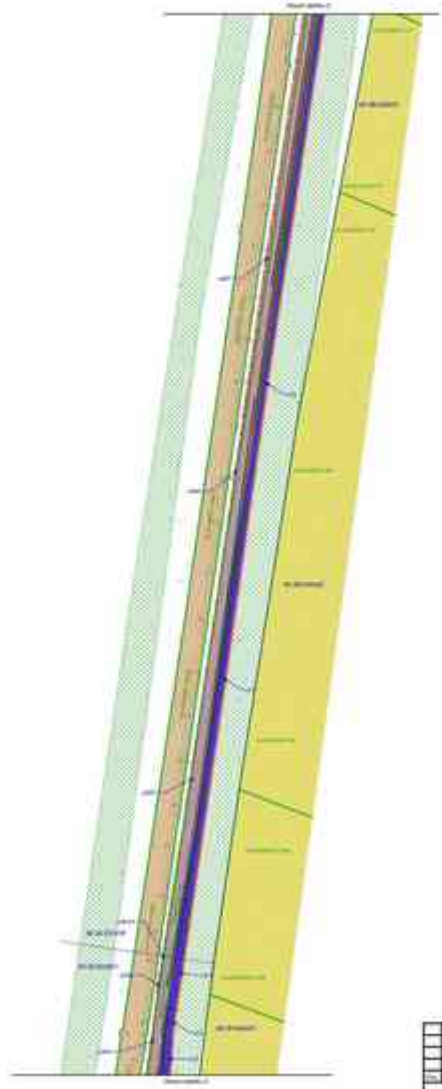

Схема блокировки листов

Условные обозначения

Проект планировки с проектом межевания части территории поселений, входящих в состав Энгельсского муниципального района Саратовской области, муниципального образования город Энгельс Энгельсского муниципального района Саратовской области и Терновского муниципального образования Энгельсского муниципального района Саратовской области, предусматривающий размещение линейного объекта – велосипедной дорожки вдоль автомобильной дороги Самара – Пугачев – Энгельс – Волгоград

Чертеж межевания территории
М 1:2000

Схема блокировки листов

Условные обозначения

Проект планировки с проектом межевания части территории поселений, входящих в состав Энгельсского муниципального района Саратовской области, муниципального образования город Энгельс Энгельсского муниципального района Саратовской области и Терновского муниципального образования Энгельсского муниципального района Саратовской области, предусматривающий размещение линейного объекта – велосипедной дорожки вдоль автомобильной дороги Самара – Пугачев – Энгельс – Волгоград

Чертёж границ зон размещения планируемого линейного объекта
М 1:2000

Проект изменений в проект планировки с проектом межевания части территории поселений, входящих в состав Энгельсского муниципального района Саратовской области, муниципального образования город Энгельс Энгельсского муниципального района Саратовской области и Терновского муниципального образования Энгельсского муниципального района Саратовской области, предусматривающий размещение линейного объекта – велосипедной дорожки вдоль автомобильной дороги Самара – Пугачев – Энгельс – Волгоград

Чертёж межевания территории
М 1:2000

Схема блокировки листов

Условные обозначения

Дороги

Проект планировки с проектом межевания части территории поселений, входящих в состав Энгельсского муниципального района Саратовской области, муниципального образования город Энгельс Энгельсского муниципального района Саратовской области и Терновского муниципального образования Энгельсского муниципального района Саратовской области, предусматривающий размещение линейного объекта – велосипедной дорожки вдоль автомобильной дороги Самара – Пугачев – Энгельс – Волгоград

Чертёж границ зон размещения планируемого линейного объекта М 1:2000

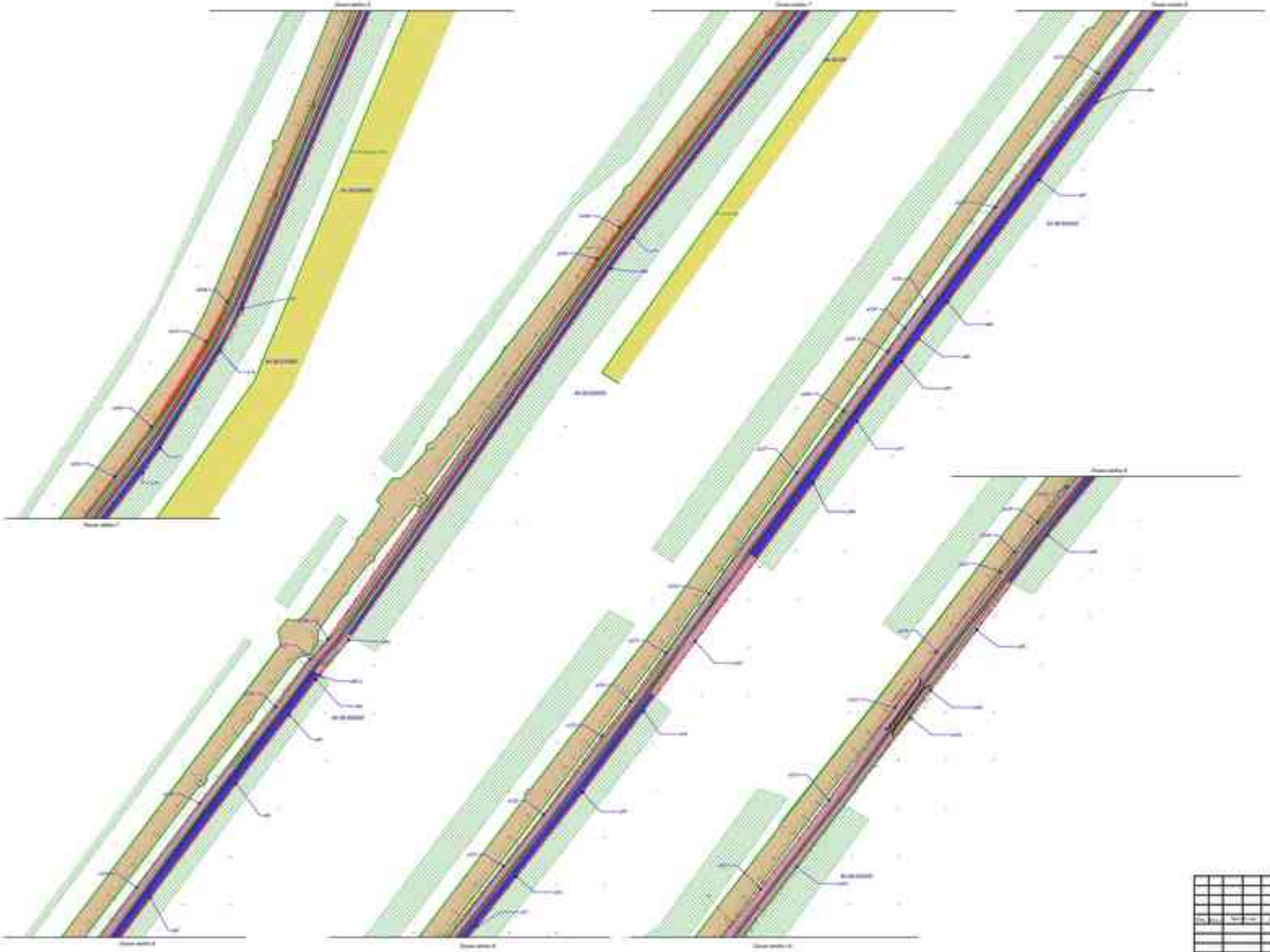

Схема блокировки листов

Условные обозначения

Проект планировки территории

Чертёж границ зон размещения планируемого линейного объекта М 1:2000

Проект планировки с проектом межевания части территории поселений, входящих в состав Энгельсского муниципального района Саратовской области, муниципального образования город Энгельс Энгельсского муниципального района Саратовской области и Терновского муниципального образования Энгельсского муниципального района Саратовской области, предусматривающий размещение линейного объекта – велосипедной дорожки вдоль автомобильной дороги Самара – Пугачев – Энгельс – Волгоград

Чертёж межевания территории
М 1:2000

Схема блокировки листов

Условные обозначения

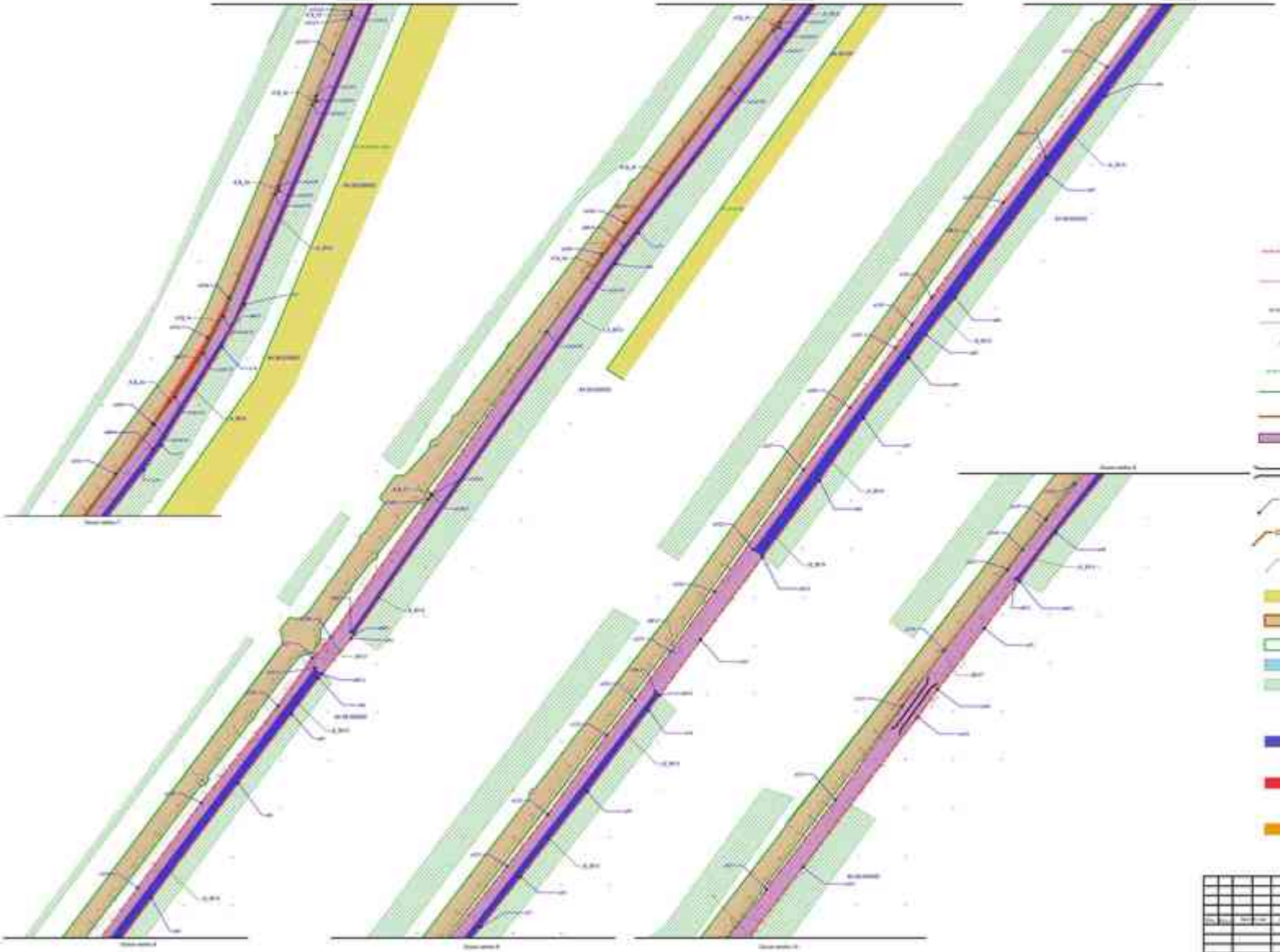

Проект планировки с проектом межевания части территории поселений, входящих в состав Энгельсского муниципального района Саратовской области, муниципального образования город Энгельс Энгельсского муниципального района Саратовской области и Терновского муниципального образования Энгельсского муниципального района Саратовской области, предусматривающий размещение линейного объекта – велосипедной дорожки вдоль автомобильной дороги Самара – Пугачев – Энгельс – Волгоград

Чертёж границ зон размещения планируемого линейного объекта
М 1:2000

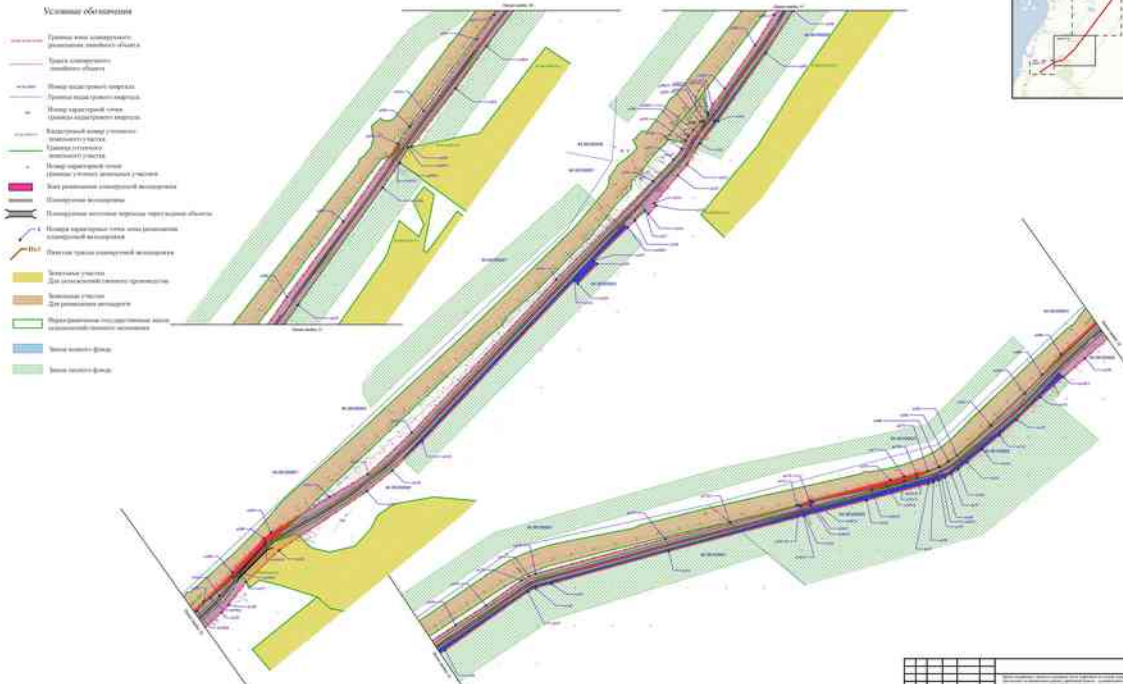

Проект планировки территории

Чертёж границ зон размещения планируемого линейного объекта М 1:2000

Проект планировки с проектом межевания части территории поселений, входящих в состав Энгельсского муниципального района Саратовской области, муниципального образования город Энгельс Энгельсского муниципального района Саратовской области и Терновского муниципального образования Энгельсского муниципального района Саратовской области, предусматривающий размещение линейного объекта – велосипедной дорожки вдоль автомобильной дороги Самара – Пугачев – Энгельс – Волгоград

Чертёж межевания территории
М 1:2000

Схема блокировки листов

Условные обозначения

Проект планировки с проектом межевания части территории поселений, входящих в состав Энгельсского муниципального района Саратовской области, муниципального образования город Энгельс Энгельсского муниципального района Саратовской области и Терновского муниципального образования Энгельсского муниципального района Саратовской области, предусматривающий размещение линейного объекта – велосипедной дорожки вдоль автомобильной дороги Самара – Пугачев – Энгельс – Волгоград

Чертёж границ зон
размещения планируемого линейного объекта
М 1:2000

Схема блокировки листов

Условные обозначения

Проект планировки с проектом межевания части территории поселений, входящих в состав Энгельсского муниципального района Саратовской области, муниципального образования город Энгельс Энгельсского муниципального района Саратовской области и Терновского муниципального образования Энгельсского муниципального района Саратовской области, предусматривающий размещение линейного объекта – велосипедной дорожки вдоль автомобильной дороги Самара – Пугачев – Энгельс – Волгоград

Чертёж межевания территории
М 1:2000

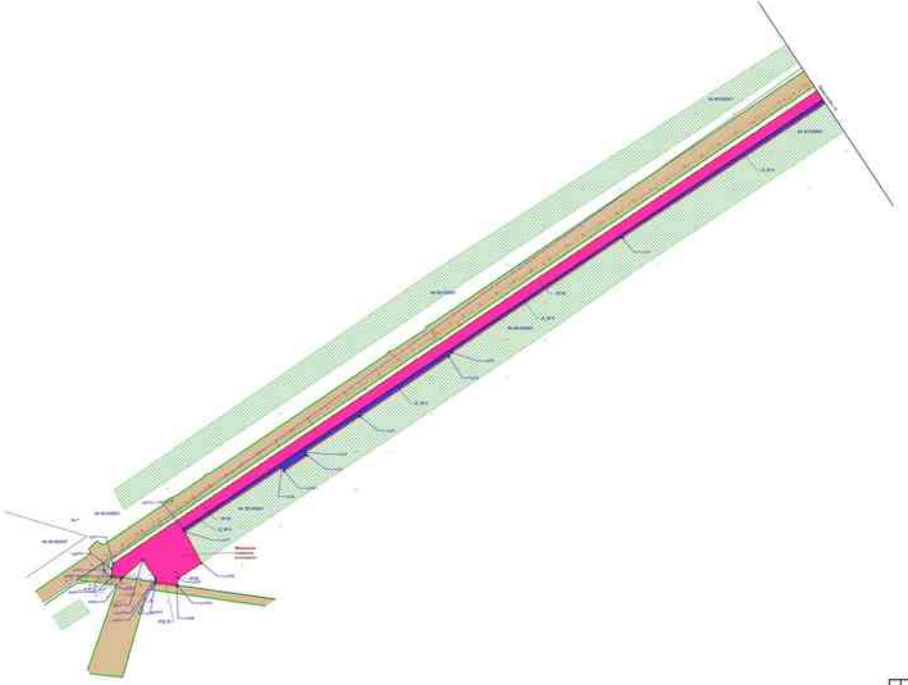

Схема блокировки листов

Условные обозначения

- Граница зоны планируемого размещения линейного объекта
- Трасса планируемого линейного объекта
- Номер кадастрового квартала
- Граница кадастрового квартала
- Номер характерной точки границы кадастрового квартала
- Кадастровый номер учтенного земельного участка
- Граница учтенного земельного участка
- Граница земельных участков формируемых настоящим ПМТ
- Зона размещения планируемой велодорожки
- Планируемая велодорожка
- Планируемые мостовые переходы через водные объекты
- Характерные точки границы земельных участков под размещение планируемой велодорожки
- Пикетаж трассы планируемой велодорожки
- Условные номера земельных участков под размещение планируемой велодорожки
- Земельные участки Для сельскохозяйственного производства
- Земельные участки Для размещения автодороги
- Нераспределенные государственные земли сельскохозяйственного назначения
- Земли водного фонда
- Земли лесного фонда

Дороги

- Участки изъятия полосы отвода объекта на землях государственного лесного фонда (существующие и планируемые)
- Участки изъятия полосы отвода объекта на земельных участках федеральной автодороги (публичный сервитут)
- Части земельных участков изъятие, которые предусмотрено для размещения линейного объекта

Проект межевания территории

Чертеж межевания территории М 1:2000

Проект планировки с проектом межевания части территории поселений, входящих в состав Энгельсского муниципального района Саратовской области, муниципального образования город Энгельс Энгельсского муниципального района Саратовской области и Терновского муниципального образования Энгельсского муниципального района Саратовской области, предусматривающий размещение линейного объекта – велосипедной дорожки вдоль автомобильной дороги Самара – Пугачев – Энгельс – Волгоград

Схема земельных участков для строительства линейного объекта

Схема блокировки листов

Условные обозначения

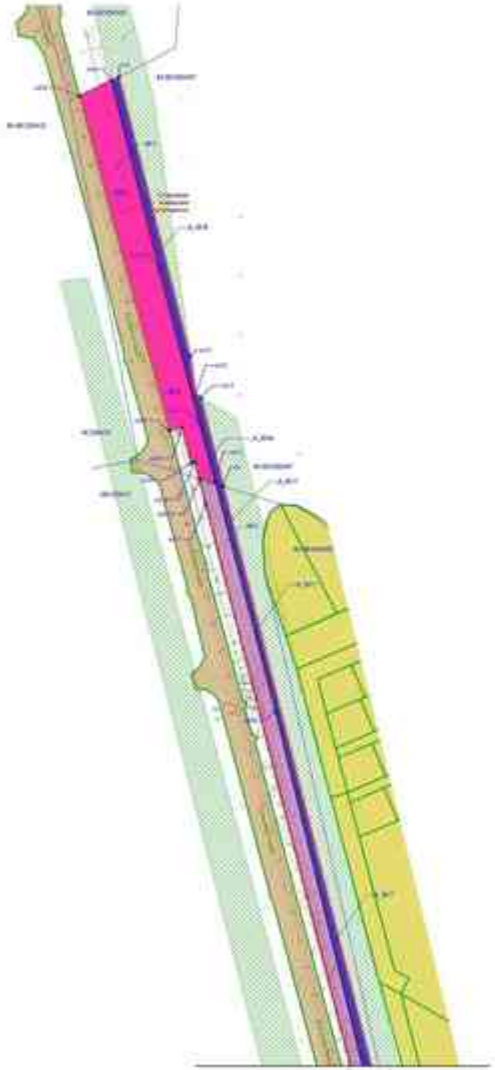

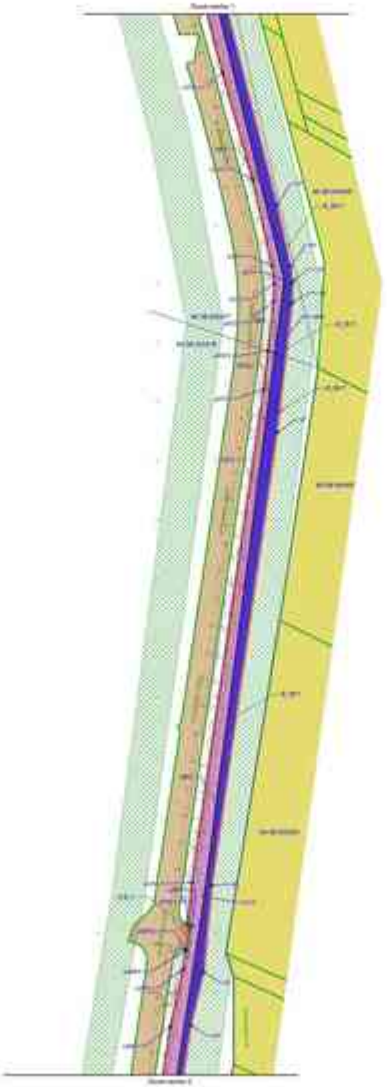

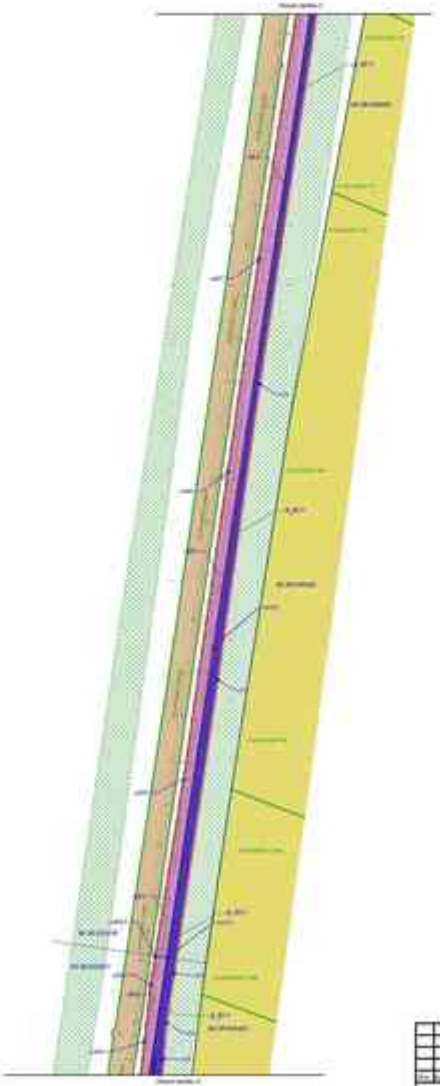

Проект изменений в проект планировки с проектом межевания части территории поселений, входящих в состав Энгельсского муниципального района Саратовской области, муниципального образования город Энгельс Энгельсского муниципального района Саратовской области и Терновского муниципального образования Энгельсского муниципального района Саратовской области, предусматривающий размещение линейного объекта – велосипедной дорожки вдоль автомобильной дороги Самара – Пугачев – Энгельс – Волгоград

Схема земельных участков для строительства линейного объекта

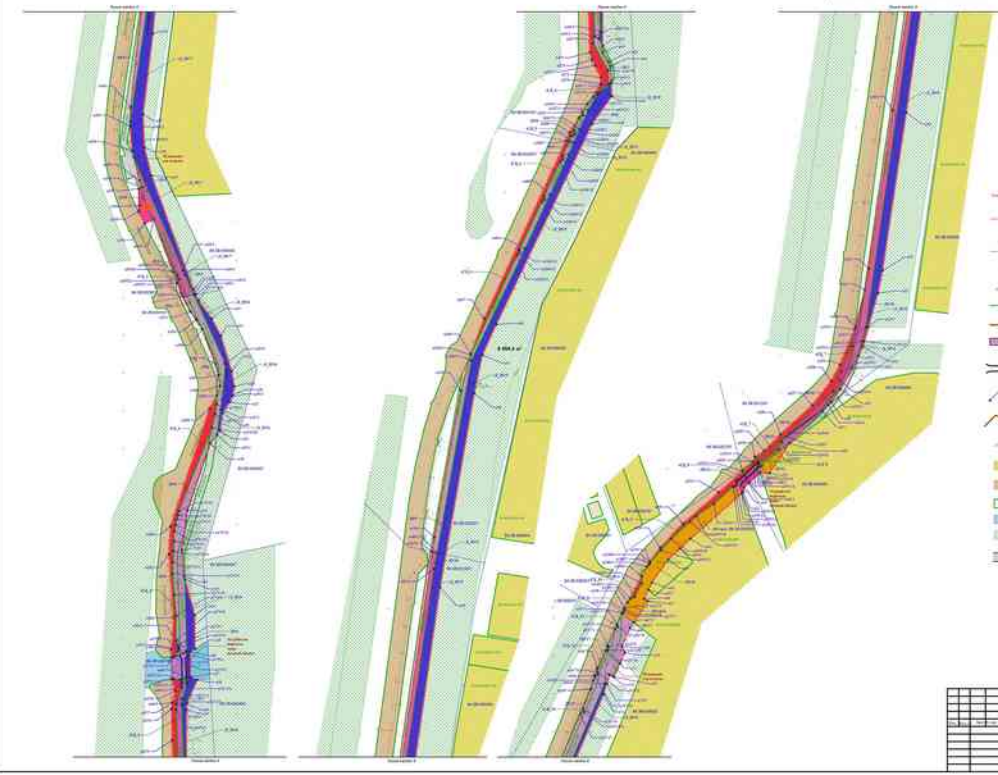

Условные обозначения

- Граница зоны планируемого размещения линейного объекта
- Трасса планируемого линейного объекта
- Номер кадастрового квартала
- Граница кадастрового квартала
- Номер характерной точки границы кадастрового квартала
- Кадастровый номер учтенного земельного участка
- Граница учтенного земельного участка
- Граница земельных участков формируемых настоящим ПМТ
- Зона размещения планируемой велодорожки
- Планируемая велодорожка
- Планируемые мостовые переходы через водные объекты
- Характерные точки границы земельных участков под строительство планируемой велодорожки
- Пикетаж трассы планируемой велодорожки
- Условные номера земельных участков под строительство планируемой велодорожки
- Земельные участки Для сельскохозяйственного производства
- Земельные участки Для размещения автодороги
- Перераспределение государственных земель сельскохозяйственного назначения
- Земли водного фонда
- Земли лесного фонда
- Дорога

Проект межевания территории	ПМ		
Схема земельных участков для строительства линейного объекта			

Проект планировки с проектом межевания части территории поселений, входящих в состав Энгельсского муниципального района Саратовской области, муниципального образования город Энгельс Энгельсского муниципального района Саратовской области и Терновского муниципального образования Энгельсского муниципального района Саратовской области, предусматривающий размещение линейного объекта – велосипедной дорожки вдоль автомобильной дороги Самара – Пугачев – Энгельс – Волгоград

Схема земельных участков для строительства линейного объекта

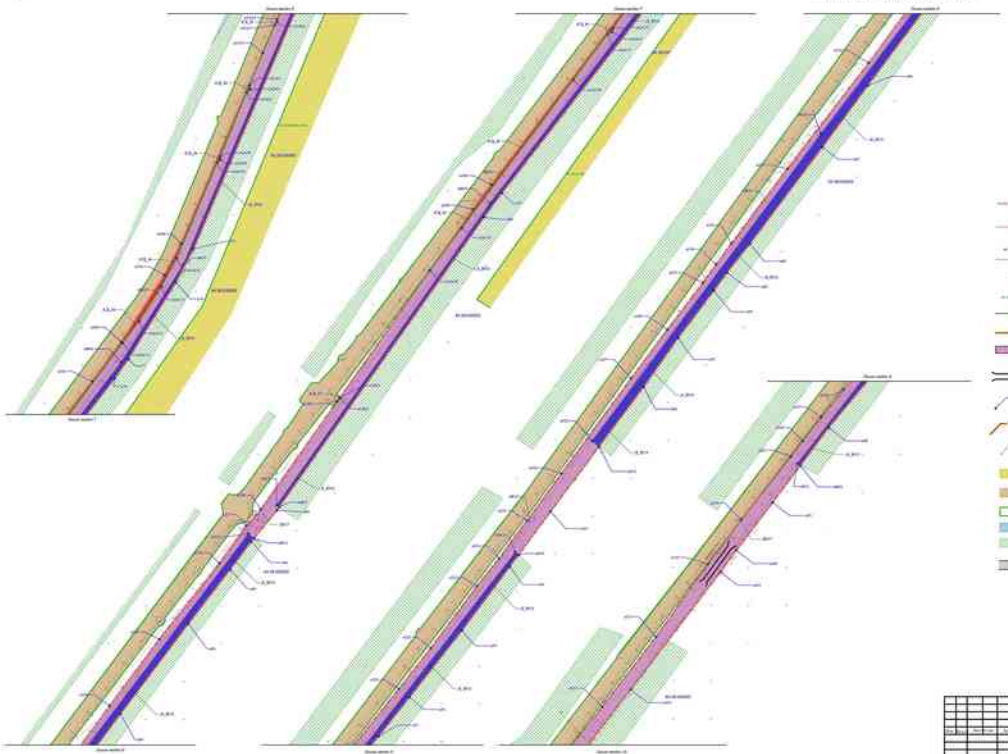

Условные обозначения

Проект межевания территории

Схема земельных участков для строительства линейного объекта

Проект планировки с проектом межевания части территории поселений, входящих в состав Энгельсского муниципального района Саратовской области, муниципального образования город Энгельс Энгельсского муниципального района Саратовской области и Терновского муниципального образования Энгельсского муниципального района Саратовской области, предусматривающий размещение линейного объекта – велосипедной дорожки вдоль автомобильной дороги Самара – Пугачев – Энгельс – Волгоград

Схема земельных участков для строительства линейного объекта

Схема блокировки листов

Условные обозначения

Проект планировки с проектом межевания части территории поселений, входящих в состав Энгельсского муниципального района Саратовской области, муниципального образования город Энгельс Энгельсского муниципального района Саратовской области и Терновского муниципального образования Энгельсского муниципального района Саратовской области, предусматривающий размещение линейного объекта – велосипедной дорожки вдоль автомобильной дороги Самара – Пугачев – Энгельс – Волгоград

Схема земельных участков для строительства линейного объекта

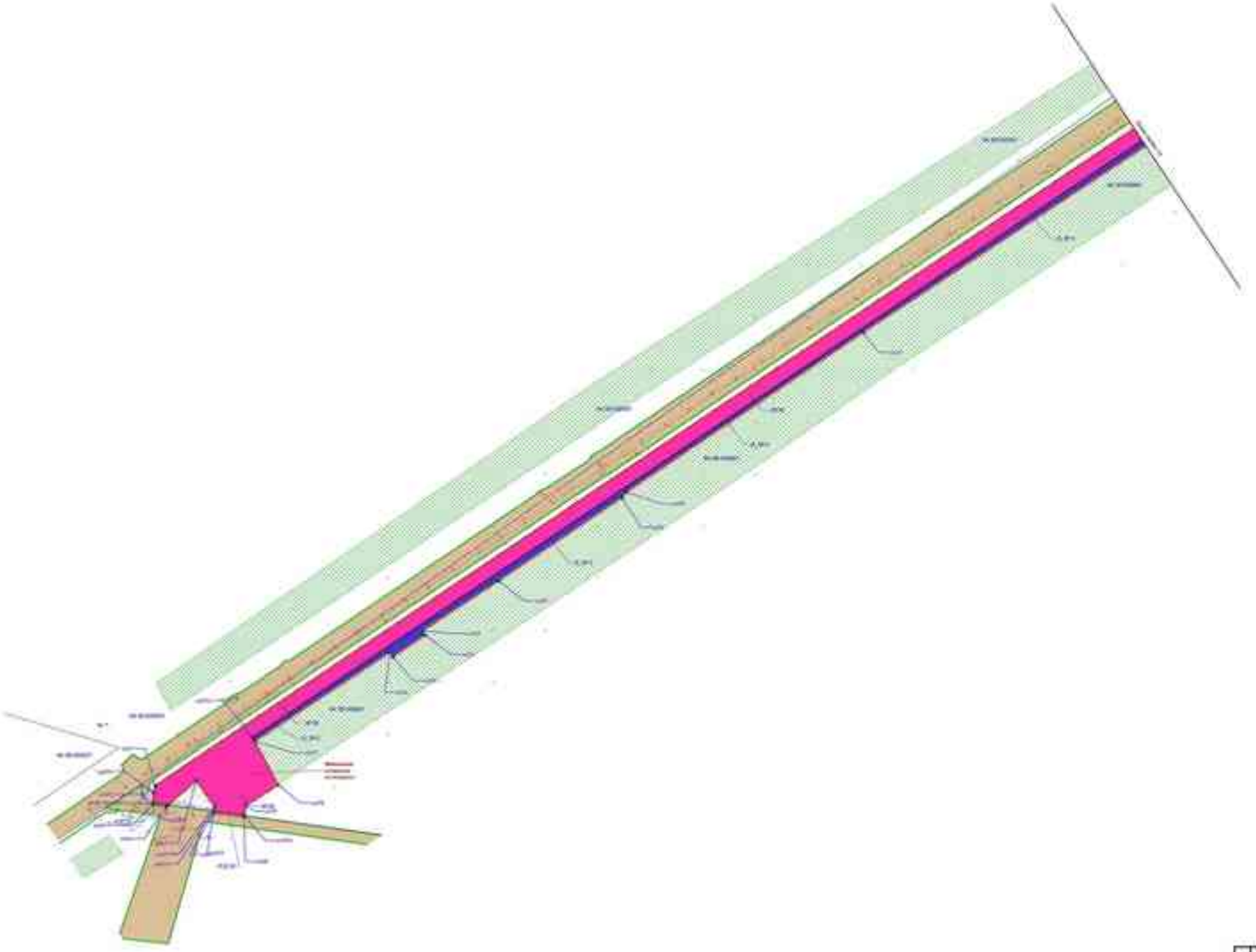

Схема блокировки листов

Условные обозначения

- Граница зоны планируемого размещения линейного объекта
- Граница планируемого линейного объекта
- Номер кадастрового квартала
- Граница кадастрового квартала
- Номер характерной точки границ кадастрового квартала
- Кадастровый номер учтенного земельного участка
- Граница учтенного земельного участка
- Граница земельного участка формируемого настоящим ППМТ
- Зона размещения планировочной инженерной
- Планировочная инженерная
- Планировочные мостовые переходы через водные объекты
- Характерная точка границы земельных участков под строительство планировочной инженерной
- Пикетаж трассы планировочной инженерной
- Условный номер земельных участков под строительство планировочной инженерной
- Земельные участки для сельскохозяйственного производства
- Земельные участки для размещения автодорог
- Иные равнозначные государственные земли сельскохозяйственного назначения
- Земли водного фонда
- Земли лесного фонда
- Дороги

| | | |