



**Собрание депутатов Энгельсского муниципального района**  
Саратовской области  
**Двадцать восьмое (совместное) заседание**

**Р Е Ш Е Н И Е**

от 25 декабря 2019 года

№ 216/28-2019

**О внесении изменений в Правила землепользования и застройки Красноярского муниципального образования Энгельсского муниципального района Саратовской области**

В соответствии со статьями 30, 31, 32, 33 Градостроительного кодекса Российской Федерации, частью 4 статьи 14 Федерального закона от 6 октября 2003 года № 131-ФЗ «Об общих принципах организации местного самоуправления в Российской Федерации»

Собрание депутатов Энгельсского муниципального района

**РЕШИЛО:**

1. Внести в Правила землепользования и застройки Красноярского муниципального образования Энгельсского муниципального района Саратовской области, утвержденные Решением Собрании депутатов Энгельсского муниципального района от 26 июня 2014 года № 660/77-04 (с изменениями по состоянию на 28 августа 2019 года), следующие изменения:

1.1. В Приложении к Правилам землепользования и застройки муниципального образования город Энгельс Энгельсского муниципального района Саратовской области «Сведения о границах территориальных зон»:

1.1.1. Таблицу «Сведения о границах территориальных зон, содержащие графическое описание местоположения границ и перечень координат характерных точек этих границ» изложить в новой редакции согласно Приложению 1 к настоящему Решению;

1.1.2. Том СХ-2/02 изложить в новой редакции согласно Приложению 2 к настоящему Решению.

2. Настоящее Решение подлежит официальному опубликованию.

3. Настоящее Решение вступает в силу со дня официального опубликования.

4. Контроль за исполнением настоящего Решения возложить на Комитет Собрании депутатов Энгельсского муниципального района по правовым вопросам, строительству, ЖКХ, ТЭК, транспорту и связи.

**Председатель Собрании депутатов  
Энгельсского муниципального района**

**С.Е. Горевский**

**Глава Энгельсского  
муниципального района**

**Д.В. Тепин**

**Сведения о границах территориальных зон,  
содержащие графическое описание местоположения границ  
и перечень координат характерных точек этих границ**

Перечень участков территориальных зон	Наименование тома
Участки территориальной зоны индивидуальной жилой застройки (Ж-1)	
Участки территориальной зоны малоэтажной и среднеэтажной жилой застройки (Ж-2)	
Участки территориальной общественно-деловой зоны (ОД)	
Участки территориальной зоны коммерческой (торговой) застройки (КТ)	
Участки территориальной зоны размещения объектов социальной инфраструктуры (ОС)	
Участки территориальной зоны производственно-коммунальных объектов первого типа (П-1)	
П-1	П-1/01
Участки территориальной зоны производственно-коммунальных объектов второго типа (П-2)	
Участки территориальной зоны производственно-коммунальных объектов второго типа (П-3)	
Участки территориальной зоны улично-дорожной сети и объектов транспортной инфраструктуры (Т)	
Участки территориальной зоны размещения объектов инженерной инфраструктуры (И)	
Участки территориальной зоны размещения объектов сельскохозяйственного использования (СХ-1)	
Участки территориальной зоны для ведения садоводства, огородничества и дачного хозяйства (зона коллективных садов) (СХ-2)	
СХ-2	СХ-2/01
СХ-2	СХ-2/02
Участки территориальной зоны зеленых насаждений (Р-1)	
Участки территориальной зоны рекреационных объектов (Р-2)	
Участки территориальной зоны зеленых насаждений специального назначения (Р-3)	
Участки территориальной зоны лесов (Р-4)	
Участки территориальной зоны хранения и обезвреживания отходов производства и потребления (С)	
Участки территориальной зоны кладбищ (СН-1)	
Участки территориальной зоны размещения объектов специального назначения (СН-2)	
Участки территориальной зоны размещения объектов гражданской авиации (СН-3)	

Том СХ-2/02

<b>ОПИСАНИЕ МЕСТОПОЛОЖЕНИЯ ГРАНИЦ</b>		
<b>Участок территориальной зоны для ведения садоводства, огородничества и дачного хозяйства (зона коллективных садов) (СХ-2) Красноярского муниципального образования Энгельсского муниципального района Саратовской области</b>		
(наименование объекта, местоположение границ которого описано (далее - объект))		
<b>Раздел 1</b>		
<b>Сведения об объекте</b>		
№ п/п	Характеристики объекта	Описание характеристик
1	2	3
1.	Местоположение объекта	Саратовская область, Энгельсский район, п.
2.	Площадь объекта +/- величина погрешности определения площади (Р +/- Дельта Р)	1716160+/- 458.49 м <sup>2</sup>
3.	Иные характеристики объекта	-

Раздел 2							
Сведения о местоположении измененных (уточненных) границ объекта							
1. Система координат МСК-64, зона 2							
2. Сведения о характерных точках границ объекта							
Обозначение характерных точек границ	Существующие координаты, м		Измененные (уточненные) координаты, м		Метод определения координат характерной точки	Средняя квадратическая погрешность положения характерной точки (M <sub>T</sub> ), м	Описание обозначения точки на местности (при наличии)
	X	Y	X	Y			
1	2	3	4	5	6	7	8
1	---	---	492514.62	2314361.87	Аналитический метод	0.1	---
2	---	---	492716.48	2314568.44	Аналитический метод	0.1	---
3	---	---	492828.61	2314676.07	Аналитический метод	0.1	---
4	---	---	492836.40	2314654.18	Аналитический метод	0.1	---
5	---	---	492932.65	2314497.57	Аналитический метод	0.1	---
6	---	---	493320.79	2314965.68	Аналитический метод	0.1	---
7	---	---	493370.35	2315007.47	Аналитический метод	0.1	---
8	---	---	493385.64	2315060.65	Аналитический метод	0.1	---
9	---	---	493486.94	2315342.75	Аналитический метод	0.1	---
10	---	---	493507.22	2315349.57	Аналитический метод	0.1	---
11	---	---	493529.51	2315358.06	Аналитический метод	0.1	---
12	---	---	493579.71	2315406.66	Аналитический метод	0.1	---
13	---	---	493593.20	2315419.71	Аналитический метод	0.1	---
14	---	---	493594.08	2315420.66	Аналитический метод	0.1	---
15	---	---	493603.42	2315430.62	Аналитический метод	0.1	---
16	---	---	493607.91	2315436.88	Аналитический метод	0.1	---
17	---	---	493602.48	2315467.98	Аналитический метод	0.1	---

Раздел 2							
Сведения о местоположении измененных (уточненных) границ объекта							
					метод		
18	---	---	493603.46	2315493.45	Аналитический метод	0.1	---
19	---	---	493627.29	2315514.77	Аналитический метод	0.1	---
20	---	---	493659.43	2315535.92	Аналитический метод	0.1	---
21	---	---	493697.72	2315548.78	Аналитический метод	0.1	---
22	---	---	493721.20	2315563.03	Аналитический метод	0.1	---
23	---	---	493731.95	2315574.10	Аналитический метод	0.1	---
24	---	---	493713.42	2315582.70	Аналитический метод	0.1	---
25	---	---	493694.95	2315587.90	Аналитический метод	0.1	---
26	---	---	493667.36	2315595.28	Аналитический метод	0.1	---
27	---	---	493638.32	2315603.19	Аналитический метод	0.1	---
28	---	---	493616.16	2315609.69	Аналитический метод	0.1	---
29	---	---	493597.32	2315616.47	Аналитический метод	0.1	---
30	---	---	493586.11	2315620.92	Аналитический метод	0.1	---
31	---	---	493575.23	2315619.60	Аналитический метод	0.1	---
32	---	---	493562.40	2315611.24	Аналитический метод	0.1	---
33	---	---	493551.57	2315596.49	Аналитический метод	0.1	---
34	---	---	493540.74	2315589.33	Аналитический метод	0.1	---
35	---	---	493537.26	2315587.96	Аналитический метод	0.1	---
36	---	---	493530.79	2315586.39	Аналитический метод	0.1	---
37	---	---	493526.41	2315583.28	Аналитический метод	0.1	---
38	---	---	493523.26	2315582.35	Аналитический метод	0.1	---
39	---	---	493519.60	2315581.16	Аналитический метод	0.1	---

Раздел 2							
Сведения о местоположении измененных (уточненных) границ объекта							
40	---	---	493517.47	2315579.48	Аналитический метод	0.1	---
41	---	---	493514.44	2315578.42	Аналитический метод	0.1	---
42	---	---	493511.11	2315576.59	Аналитический метод	0.1	---
43	---	---	493508.29	2315575.04	Аналитический метод	0.1	---
44	---	---	493501.62	2315571.67	Аналитический метод	0.1	---
45	---	---	493492.98	2315568.12	Аналитический метод	0.1	---
46	---	---	493489.00	2315566.48	Аналитический метод	0.1	---
47	---	---	493475.22	2315560.50	Аналитический метод	0.1	---
48	---	---	493459.50	2315555.65	Аналитический метод	0.1	---
49	---	---	493446.25	2315554.68	Аналитический метод	0.1	---
50	---	---	493435.97	2315547.20	Аналитический метод	0.1	---
51	---	---	493423.72	2315541.63	Аналитический метод	0.1	---
52	---	---	493408.79	2315536.02	Аналитический метод	0.1	---
53	---	---	493391.88	2315533.08	Аналитический метод	0.1	---
54	---	---	493379.94	2315533.68	Аналитический метод	0.1	---
55	---	---	493364.44	2315540.40	Аналитический метод	0.1	---
56	---	---	493353.38	2315547.60	Аналитический метод	0.1	---
57	---	---	493348.82	2315569.50	Аналитический метод	0.1	---
58	---	---	493342.88	2315581.37	Аналитический метод	0.1	---
59	---	---	493336.19	2315591.29	Аналитический метод	0.1	---
60	---	---	493326.81	2315601.18	Аналитический метод	0.1	---
61	---	---	493317.08	2315608.36	Аналитический метод	0.1	---
62	---	---	493307.74	2315614.78	Аналитический	0.1	---

Раздел 2							
Сведения о местоположении измененных (уточненных) границ объекта							
					метод		
63	---	---	493302.68	2315618.56	Аналитический метод	0.1	---
64	---	---	493298.04	2315621.72	Аналитический метод	0.1	---
65	---	---	493304.21	2315648.65	Аналитический метод	0.1	---
66	---	---	493172.09	2315694.22	Аналитический метод	0.1	---
67	---	---	493116.06	2315732.59	Аналитический метод	0.1	---
68	---	---	493024.64	2315780.55	Аналитический метод	0.1	---
69	---	---	492935.53	2315774.32	Аналитический метод	0.1	---
70	---	---	492861.45	2315765.51	Аналитический метод	0.1	---
71	---	---	492858.89	2315742.13	Аналитический метод	0.1	---
72	---	---	492859.17	2315726.99	Аналитический метод	0.1	---
73	---	---	492853.47	2315711.88	Аналитический метод	0.1	---
74	---	---	492855.12	2315666.01	Аналитический метод	0.1	---
75	---	---	492847.78	2315611.79	Аналитический метод	0.1	---
76	---	---	492769.80	2315581.41	Аналитический метод	0.1	---
77	---	---	492745.19	2315606.86	Аналитический метод	0.1	---
78	---	---	492706.73	2315612.88	Аналитический метод	0.1	---
79	---	---	492687.26	2315623.29	Аналитический метод	0.1	---
80	---	---	492651.94	2315667.82	Аналитический метод	0.1	---
81	---	---	492597.37	2315703.32	Аналитический метод	0.1	---
82	---	---	492489.20	2315759.94	Аналитический метод	0.1	---
83	---	---	492294.21	2315864.61	Аналитический метод	0.1	---
84	---	---	492247.59	2315864.42	Аналитический метод	0.1	---

Раздел 2							
Сведения о местоположении измененных (уточненных) границ объекта							
85	---	---	492165.76	2315852.48	Аналитический метод	0.1	---
86	---	---	492149.49	2315851.65	Аналитический метод	0.1	---
87	---	---	492131.93	2315852.06	Аналитический метод	0.1	---
88	---	---	492058.04	2315823.14	Аналитический метод	0.1	---
89	---	---	492063.07	2315735.39	Аналитический метод	0.1	---
90	---	---	492060.30	2315702.97	Аналитический метод	0.1	---
91	---	---	492053.54	2315692.95	Аналитический метод	0.1	---
92	---	---	492046.87	2315685.54	Аналитический метод	0.1	---
93	---	---	491991.39	2315641.09	Аналитический метод	0.1	---
94	---	---	491854.67	2315560.59	Аналитический метод	0.1	---
95	---	---	491815.41	2315526.13	Аналитический метод	0.1	---
96	---	---	491592.12	2315320.12	Аналитический метод	0.1	---
97	---	---	491565.23	2315285.16	Аналитический метод	0.1	---
98	---	---	491556.44	2315262.49	Аналитический метод	0.1	---
99	---	---	491556.25	2315248.07	Аналитический метод	0.1	---
100	---	---	491569.32	2315234.59	Аналитический метод	0.1	---
101	---	---	491598.53	2315211.67	Аналитический метод	0.1	---
102	---	---	491647.16	2315201.35	Аналитический метод	0.1	---
103	---	---	491769.31	2315148.97	Аналитический метод	0.1	---
104	---	---	491916.54	2315083.13	Аналитический метод	0.1	---
105	---	---	492008.16	2315030.25	Аналитический метод	0.1	---
106	---	---	492054.95	2314957.69	Аналитический метод	0.1	---
107	---	---	492184.80	2314785.23	Аналитический	0.1	---



Раздел 2							
Сведения о местоположении измененных (уточненных) границ объекта							
					метод		
108	---	---	492157.37	2314722.73	Аналитический метод	0.1	---
109	---	---	492147.46	2314651.65	Аналитический метод	0.1	---
110	---	---	492251.04	2314594.32	Аналитический метод	0.1	---
111	---	---	492411.19	2314443.96	Аналитический метод	0.1	---
1	---	---	492514.62	2314361.87	Аналитический метод	0.1	---

3. Сведения о характерных точках части (частей) границы объекта							
Обозначение характерных точек границ	Существующие координаты, м		Измененные (уточненные) координаты, м		Метод определения координат характерной точки	Средняя квадратическая погрешность положения характерной точки (Мт), м	Описание обозначения точки на местности (при наличии)
	X	Y	X	Y			
1	2	3	4	5	6	7	8
---	---	---	--	---	---	---	---

Текстовое описание местоположения границ населенных пунктов, территориальных зон, особо охраняемых природных территорий, зон с особыми условиями использования территорий		
Прохождение границы		Описание прохождения границы
от точки	до точки	
1	2	3
1	2	В юго-западном направлении по границе кадастрового квартала 64:38:051701
2	3	В юго-западном направлении по границе кадастрового квартала 64:38:051701
3	4	В юго-западном направлении по границе кадастрового квартала 64:38:051601
4	5	В юго-западном направлении по границе кадастрового квартала 64:38:050901
5	6	В северо-западном направлении по границе кадастрового квартала 64:38:050901
6	7	В северо-западном направлении по границе кадастрового квартала 64:38:050901
7	8	В северо-западном направлении по границе кадастрового квартала 64:38:050901
8	9	В северо-западном направлении по границе кадастрового квартала 64:38:051901
9	10	В северо-западном направлении по границе кадастрового квартала 64:38:050302
10	11	В северо-западном направлении по границе земельного участка с кадастровым номером 64:38:050302:134
11	12	В северо-западном направлении по границе земельного участка с кадастровым номером 64:38:050302:134
12	13	В северо-западном направлении по границе земельного участка с кадастровым номером 64:38:050302:134
13	14	В северо-западном направлении по границе земельного участка с кадастровым номером 64:38:050302:134
14	15	В северо-западном направлении по границе земельного участка с кадастровым номером 64:38:050302:134
15	16	В северо-западном направлении по границе земельного участка с кадастровым номером 64:38:050302:134
16	17	В северо-западном направлении по границе земельного участка с кадастровым номером 64:38:050302:134

Текстовое описание местоположения границ населенных пунктов, территориальных зон, особо охраняемых природных территорий, зон с особыми условиями использования территорий		
17	18	В северо-западном направлении по границе земельного участка с кадастровым номером 64:38:050302:134
18	19	В северо-западном направлении по границе земельного участка с кадастровым номером 64:38:050302:134
19	20	В северо-западном направлении по границе земельного участка с кадастровым номером 64:38:050302:134
20	21	В северо-западном направлении по границе земельного участка с кадастровым номером 64:38:050302:134
21	22	В северо-западном направлении по границе земельного участка с кадастровым номером 64:38:050302:134
22	23	В северо-западном направлении по границе земельного участка с кадастровым номером 64:38:050302:134
23	24	В северо-восточном направлении по границе земельного участка с кадастровым номером 64:38:050302:134
24	25	В северо-восточном направлении по границе земельного участка с кадастровым номером 64:38:050302:134
25	26	В северо-восточном направлении по границе земельного участка с кадастровым номером 64:38:050302:134
26	27	В северо-восточном направлении по границе земельного участка с кадастровым номером 64:38:050302:134
27	28	В северо-восточном направлении по границе земельного участка с кадастровым номером 64:38:050302:134
28	29	В северо-восточном направлении по границе земельного участка с кадастровым номером 64:38:050302:134
29	30	В северо-восточном направлении по границе земельного участка с кадастровым номером 64:38:050302:134
30	31	В северо-восточном направлении по границе земельного участка с кадастровым номером 64:38:050302:134
31	32	В северо-восточном направлении по границе земельного участка с кадастровым номером 64:38:050302:134
32	33	В северо-восточном направлении по границе земельного участка с кадастровым номером 64:38:050302:134
33	34	В северо-восточном направлении по границе земельного участка с кадастровым номером 64:38:050302:134
34	35	В северо-восточном направлении по границе земельного участка с кадастровым номером 64:38:050302:134
35	36	В северо-восточном направлении по границе земельного участка с кадастровым номером 64:38:050302:134

Текстовое описание местоположения границ населенных пунктов, территориальных зон, особо охраняемых природных территорий, зон с особыми условиями использования территорий		
36	37	В северо-восточном направлении по границе земельного участка с кадастровым номером 64:38:050302:134
37	38	В северо-восточном направлении по границе земельного участка с кадастровым номером 64:38:050302:134
38	39	В северо-восточном направлении по границе земельного участка с кадастровым номером 64:38:050302:134
39	40	В северо-восточном направлении по границе земельного участка с кадастровым номером 64:38:050302:134
40	41	В северо-восточном направлении по границе земельного участка с кадастровым номером 64:38:050302:134
41	42	В северо-восточном направлении по границе земельного участка с кадастровым номером 64:38:050302:134
42	43	В северо-восточном направлении по границе земельного участка с кадастровым номером 64:38:050302:134
43	44	В северо-восточном направлении по границе земельного участка с кадастровым номером 64:38:050302:134
44	45	В северо-восточном направлении по границе земельного участка с кадастровым номером 64:38:050302:134
45	46	В северо-восточном направлении по границе земельного участка с кадастровым номером 64:38:050302:134
46	47	В северо-восточном направлении по границе земельного участка с кадастровым номером 64:38:050302:134
47	48	В северо-восточном направлении по границе земельного участка с кадастровым номером 64:38:050302:134
48	49	В северо-восточном направлении по границе земельного участка с кадастровым номером 64:38:050302:134
49	50	В северо-восточном направлении по границе земельного участка с кадастровым номером 64:38:050302:134
50	51	В северо-восточном направлении по границе земельного участка с кадастровым номером 64:38:050302:134
51	52	В северо-восточном направлении по границе земельного участка с кадастровым номером 64:38:050302:134
52	53	В северо-восточном направлении по границе земельного участка с кадастровым номером 64:38:050302:134
53	54	В северо-восточном направлении по границе земельного участка с кадастровым номером 64:38:050302:134
54	55	В северо-восточном направлении по границе земельного участка с кадастровым номером 64:38:050302:134

Текстовое описание местоположения границ населенных пунктов, территориальных зон, особо охраняемых природных территорий, зон с особыми условиями использования территорий		
55	56	В северо-восточном направлении по границе земельного участка с кадастровым номером 64:38:050302:134
56	57	В северо-восточном направлении по границе земельного участка с кадастровым номером 64:38:050302:134
57	58	В северо-восточном направлении по границе земельного участка с кадастровым номером 64:38:050302:134
58	59	В северо-восточном направлении по границе земельного участка с кадастровым номером 64:38:050302:134
59	60	В северо-восточном направлении по границе земельного участка с кадастровым номером 64:38:050302:134
60	61	В северо-восточном направлении по границе земельного участка с кадастровым номером 64:38:050302:134
61	62	В северо-восточном направлении по границе земельного участка с кадастровым номером 64:38:050302:134
62	63	В северо-восточном направлении по границе земельного участка с кадастровым номером 64:38:050302:134
63	64	В северо-восточном направлении по границе земельного участка с кадастровым номером 64:38:050302:134
64	65	В северо-восточном направлении по границе кадастрового квартала 64:38:052601
65	66	В северо-восточном направлении по границе кадастрового квартала 64:38:052601
66	67	В северо-восточном направлении по границе кадастрового квартала 64:38:052401
67	68	В северо-восточном направлении по границе кадастрового квартала 64:38:052401
68	69	В северо-восточном направлении по границе кадастрового квартала 64:38:052401
69	70	В северо-восточном направлении по границе кадастрового квартала 64:38:052401
70	71	В юго-восточном направлении по границе кадастрового квартала 64:38:052601
71	72	В юго-восточном направлении по границе левой стороны редколесья и луговой растительности
72	73	В юго-восточном направлении по границе левой стороны редколесья и луговой растительности
73	74	В юго-восточном направлении по границе левой стороны редколесья и луговой растительности

Текстовое описание местоположения границ населенных пунктов, территориальных зон, особо охраняемых природных территорий, зон с особыми условиями использования территорий		
74	75	В юго-восточном направлении по границе левой стороны редколесья и луговой растительности
75	76	В юго-восточном направлении по границе левой стороны редколесья и луговой растительности
76	77	В юго-восточном направлении по границе левой стороны редколесья и луговой растительности
77	78	В юго-восточном направлении по границе левой стороны редколесья и луговой растительности
78	79	В юго-восточном направлении по границе левой стороны редколесья и луговой растительности
79	80	В юго-восточном направлении по границе левой стороны редколесья и луговой растительности
80	81	В юго-восточном направлении по границе кадастрового квартала 64:38:050801
81	82	В юго-восточном направлении по границе кадастрового квартала 64:38:050801
82	83	В юго-восточном направлении по границе кадастрового квартала 64:38:050801
83	84	В юго-восточном направлении по границе кадастрового квартала 64:38:050801
84	85	В юго-восточном направлении по границе по левой обочине полевой дороги
85	86	В юго-восточном направлении по границе земельного участка с кадастровым номером 64:38:051501:297
86	87	В юго-восточном направлении по границе земельного участка с кадастровым номером 64:38:051501:297
87	88	В юго-восточном направлении по границе левой стороне редколесья и луговой растительности
88	89	В юго-восточном направлении по границе охранной Зоны 64.20.111
89	90	В юго-восточном направлении по границе охранной Зоны 64.20.111
90	91	В юго-восточном направлении по границе охранной Зоны 64.20.111
91	92	В юго-восточном направлении по границе охранной Зоны 64.20.111
92	93	В юго-восточном направлении по границе охранной Зоны 64.20.111
93	94	В юго-восточном направлении по границе по левой обочине полевой дороги
94	95	В юго-восточном направлении по границе кадастрового квартала 64:38:050401

Текстовое описание местоположения границ населенных пунктов, территориальных зон, особо охраняемых природных территорий, зон с особыми условиями использования территорий		
95	96	В юго-восточном направлении по границе кадастрового квартала 64:38:050401
96	97	В юго-восточном направлении по границе кадастрового квартала 64:38:050401
97	98	В юго-восточном направлении по границе кадастрового квартала 64:38:050401
98	99	В юго-восточном направлении по границе кадастрового квартала 64:38:050401
99	100	В юго-западном направлении по границе кадастрового квартала 64:38:050401
100	101	В юго-западном направлении по границе кадастрового квартала 64:38:050401
101	102	В юго-западном направлении по границе кадастрового квартала 64:38:050401
102	103	В юго-западном направлении по границе кадастрового квартала 64:38:050401
103	104	В юго-западном направлении по границе кадастрового квартала 64:38:052301
104	105	В юго-западном направлении по границе кадастрового квартала 64:38:050501
105	106	В юго-западном направлении по границе кадастрового квартала 64:38:051701
106	107	В юго-западном направлении по границе кадастрового квартала 64:38:051701
107	108	В юго-западном направлении по границе кадастрового квартала 64:38:051701
108	109	В юго-западном направлении по границе кадастрового квартала 64:38:051701
109	110	В юго-западном направлении по границе кадастрового квартала 64:38:051701
110	111	В юго-западном направлении по границе кадастрового квартала 64:38:051701
111	1	В юго-западном направлении по границе кадастрового квартала 64:38:051701







Раздел 4

План границ объекта



Масштаб 1:9258

Используемые условные знаки и обозначения

-  - граница территориальной зоны установленная (уточненная)
-  - граница территориальной зоны по сведениям ГКН
-  - граница кадастровых кварталов и охранная зона
-  - характерная точка границы
-  - наличие номеров существующих характерных точек
-  - наличие номеров вновь образованных характерных точек
-  - наличие номеров существующих характерных точек, которые ликвидируются
-  - обозначение (номер) кадастрового квартала или охранной зоны