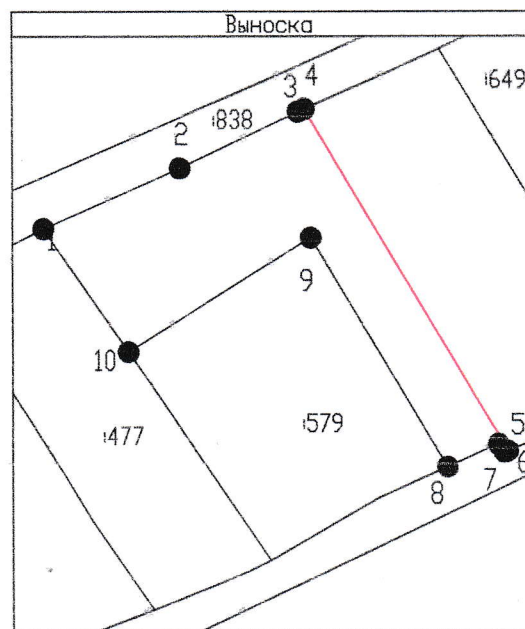
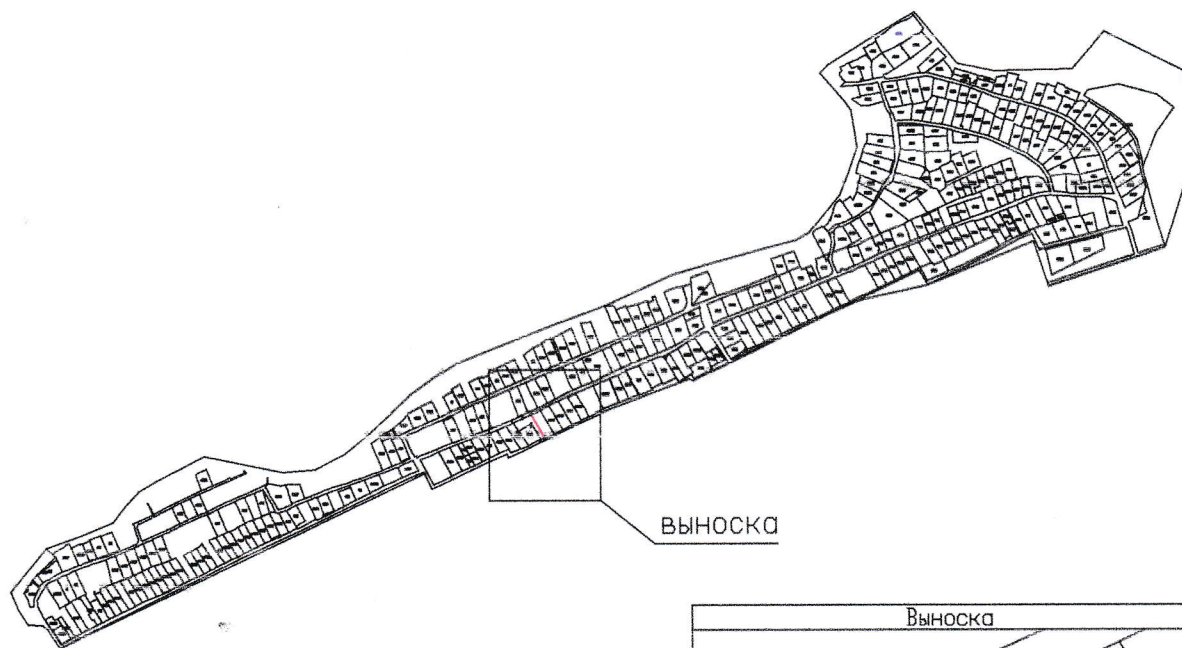


Схема расположения земельного участка или земельных участков на кадастровом плане территории

Система координат МСК-64, зона 2



Масштаб 1:4000

64:38:084701



Условные обозначения

64:38:084701:707 - кадастровый номер исходного земельного участка, в результате раздела которого преобразуемый земельный участок сохраняется в измененных границах (S=24316 кв.м)

-  - границы образуемого земельного участка;
-  - границы учтенных земельных участков.