





Масштаб 1:2 500

Условные обозначения:

	Вновь образованная часть границы земельного участка, сведения о которой достаточны для определения ее местоположения
	Характерная точка границы, сведения о которой позволяют однозначно определить ее положение на местности
	Существующая часть границы, имеющиеся в ЕГРН сведения о которой достаточны для определения ее местоположения
	Граница кадастрового квартала
64:50:012501	Номер кадастрового квартала