

Схема расположения земельного участка
или земельных участков на кадастровом
плане территории

Утверждена

Постановлением администрации
Энгельского муниципального района

от

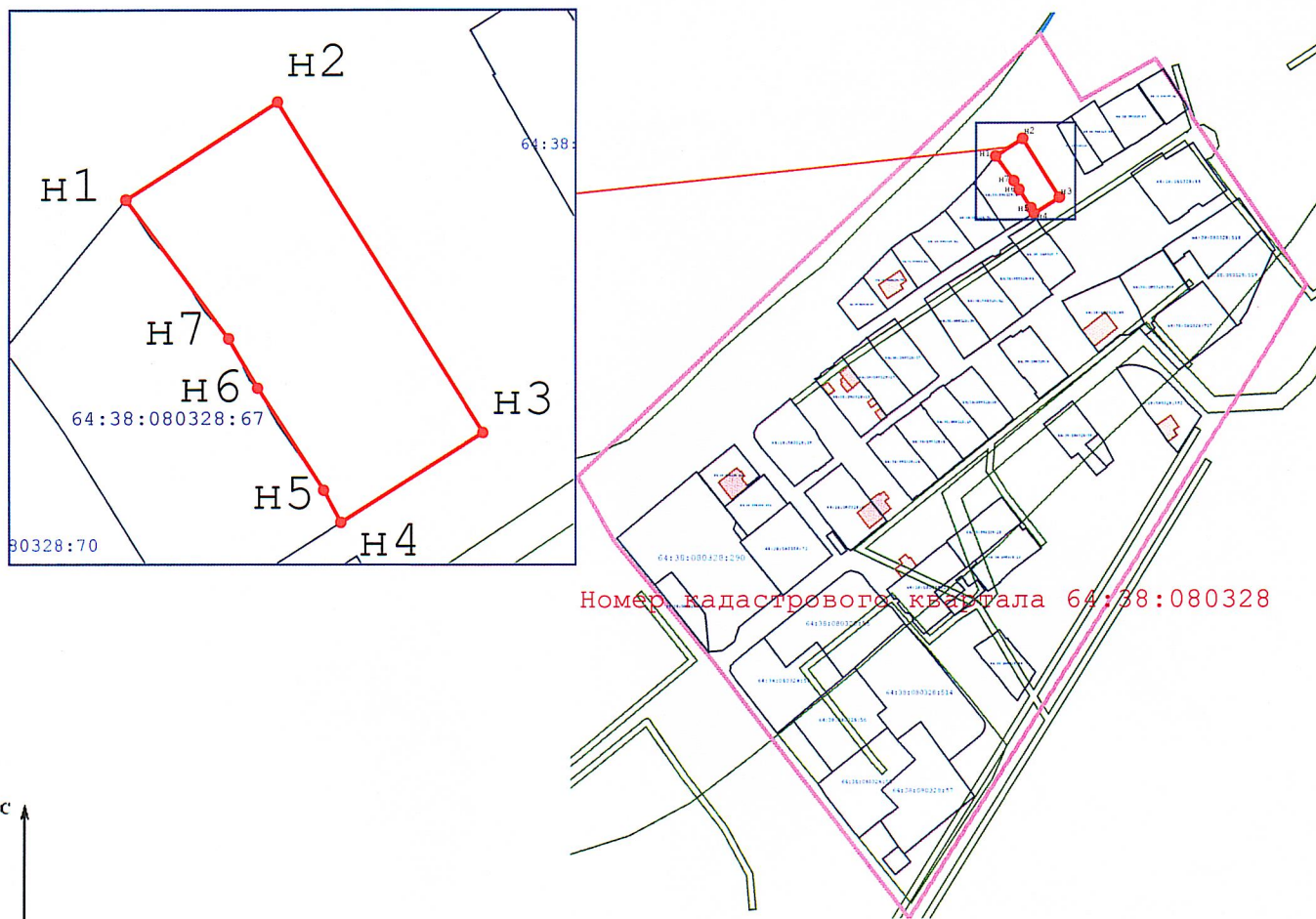
№

Условный номер земельного участка _____

Площадь земельного участка _____ 778 _____ м²

Обозначение характерных точек границ	Координаты	
	X	Y
н1	504 334,85	2 320 944,28
н2	504 345,41	2 320 960,79
н3	504 309,57	2 320 983,13
н4	504 299,82	2 320 967,73
н5	504 303,31	2 320 965,81
н6	504 314,43	2 320 958,63
н7	504 319,79	2 320 955,49
н1	504 334,85	2 320 944,28


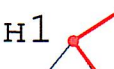


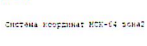

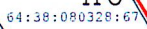
Система координат МСК-64 зона2



Номер кадастрового квартала 64:38:080328

Масштаб 1:4 500

Условные обозначения:

-  - Вновь образованная часть границы, сведения о которой достаточны для определения ее местоположения
-  н1 - Вновь образованная точка, сведения о которой достаточны для определения ее местоположения
-  - Граница кадастрового квартала
-  64:38:080328 - Номер кадастрового квартала
-  Система координат
-  - Существующая часть границы, сведения о которой содержатся в ЕГРН
-  64:38:080328:67 - Кадастровый номер земельного участка, сведения о котором имеются в ЕГРН