

Схема расположения земельного участка  
или земельных участков на кадастровом  
плане территории

Утверждена

Постановлением администрации  
Энгельского муниципального района

от \_\_\_\_\_ № \_\_\_\_\_

Условный номер земельного участка \_\_\_\_\_

Площадь земельного участка \_\_\_\_\_

1 387

м<sup>2</sup>



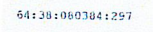

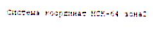

Обозначение характерных точек границ	Координаты	
	X	Y
н1	504 165,12	2 321 590,53
н2	504 142,73	2 321 556,97
н3	504 171,05	2 321 537,57
н4	504 193,50	2 321 571,21
н1	504 165,12	2 321 590,53

Система координат МСК-64 зона2



Масштаб 1:7 000

Условные обозначения:

-  - Вновь образованная часть границы, сведения о которой достаточны для определения ее местоположения
-  - Граница кадастрового квартала
-  - Кадастровый номер земельного участка, сведения о котором имеются в ЕГРН
-  - Вновь образованная точка, сведения о которой достаточны для определения ее местоположения
-  - Система координат
-  - Существующая часть границы, сведения о которой содержатся в ЕГРН