

3  
45

Утверждена

Постановлением администрации  
Энгельского муниципального района

Схема расположения земельного участка  
или земельных участков на кадастровом  
плане территории

от \_\_\_\_\_ № \_\_\_\_\_

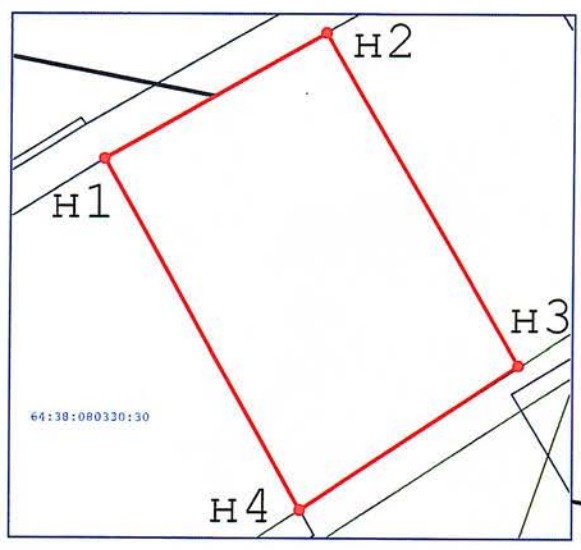
Условный номер земельного участка \_\_\_\_\_

Площадь земельного участка \_\_\_\_\_ 1 142 \_\_\_\_\_ м<sup>2</sup>

Обозначение характерных точек границ	Координаты		
	X	Y	
н1	504 457,89	2 321 148,9	
н2	504 471,19	2 321 172,4	
н3	504 436,08	2 321 193,0	
н4	504 420,74	2 321 169,9	
н1	504 457,89	2 321 148,9	





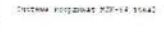




Система координат МСК-64 зона2



Масштаб 1:5 200

**Условные обозначения:**

-  - Вновь образованная часть границы, сведения о которой достаточны для определения ее местоположения
-  - Граница кадастрового квартала
-  - Кадастровый номер земельного участка, сведения о котором имеются в ЕГРН
-  - Вновь образованная точка, сведения о которой достаточны для определения ее местоположения
-  - Система координат
-  - Существующая часть границы, сведения о которой содержатся в ЕГРН
-  - Номер кадастрового квартала