

Графическое описание местоположения границ публичного сервитута

(обзорная схема)

Приложение

Объект: Комплектная трансформаторная подстанция 10/0,4 кВ.

Местоположение: Саратовская область, Энгельсский муниципальный район, СНТ "Трубник - 3".

Использование: Строительство и эксплуатация объекта: "Комплектная трансформаторная подстанция 10/0,4 кВ"

Площадь : 36 кв.м.

УТВЕРЖДЕНО

Постановлением администрации
Энгельсского муниципального района
от "___" _____ 2023 г. № _____



Условные знаки и обозначения:

- Проектная граница публичного сервитута
- Граница кадастрового квартала
- 64:38:083201 Номер кадастрового квартала

Без масштаба

Графическое описание местоположения границ публичного сервитута





Схема расположения границ публичного сервитута



Система координат: МСК-64, зона 2

Масштаб 1:500

Условные обозначения:

-  Граница кадастровых кварталов по сведениям ЕГРН;
-  Граница образуемого публичного сервитута
-  Граница земельных участков по сведениям ЕГРН;
-  Граница зон с особыми условиями использования территории по сведениям ЕГРН;

:80 Кадастровый номер земельного участка по сведениям ЕГРН;

64:38:083201 Номер кадастрового квартала по сведениям ЕГРН;

64:00-6.650 Реестровый номер зоны с особыми условиями использования территорий по сведениям ЕГРН;

1 • Характерная точка проектной границы публичного сервитута

ОПИСАНИЕ МЕСТОПОЛОЖЕНИЯ ГРАНИЦ

Публичный сервитут устанавливается в отношении земельных участков и (или) земель, в целях строительства и эксплуатации объекта электросетевого хозяйства: КТП киоскового типа 10/0,4 кВ
(наименование объекта, местоположение границ которого описано (далее - объект))

Раздел 1

Сведения об объекте		
№ п/п	Характеристики объекта	Описание характеристик
1	2	3
1	Местоположение объекта	Саратовская область, Энгельский муниципальный район, СНТ "Трубник - 3".
2	Площадь объекта +/- величина погрешности определения площади (Р+/- Дельта Р)	36 кв.м ± 1 кв.м
3	Иные характеристики объекта	Публичный сервитут устанавливается сроком на 49 лет в целях подключения (технологического присоединения) нежилого здания к сетям инженерно-технического обеспечения в отношении земель, государственная собственность на которые не разграничена, площадью 36 кв.м. в кадастровом квартале 64:38:083201 с местоположением: Саратовская область, Энгельский муниципальный район Саратовской области, СНТ "Трубник - 3"

Раздел 2

Сведения о местоположении границ объекта					
1. Система координат <u>МСК-64, зона 2</u>					
2. Сведения о характерных точках границ объекта					
Обозначение характерных точек границ	Координаты, м		Метод определения координат характерной точки	Средняя квадратическая погрешность положения характерной точки (M _t), м	Описание обозначения точки на местности (при наличии)
	X	Y			
1	2	3	4	5	6
1	501471.49	2316403.38	Метод спутниковых геодезических измерений (определений)	0.10	–
2	501474.75	2316407.13	Метод спутниковых геодезических измерений (определений)	0.10	–
3	501469.35	2316411.82	Метод спутниковых геодезических измерений (определений)	0.10	–
4	501466.09	2316408.07	Метод спутниковых геодезических измерений (определений)	0.10	–
1	501471.49	2316403.38	Метод спутниковых геодезических измерений (определений)	0.10	–

3. Сведения о характерных точках части (частей) границы объекта

Обозначение характерных точек части границы	Координаты, м		Метод определения координат характерной точки	Средняя квадратическая погрешность положения характерной точки (M_t), м	Описание обозначения точки на местности (при наличии)
	X	Y			
1	2	3	4	5	6
–	–	–	–	–	–