

Графическое описание местоположения границ публичного сервитута (Обзорная схема)

Приложение

УТВЕРЖДЕНО

Постановлением администрации
Энгельсского муниципального района

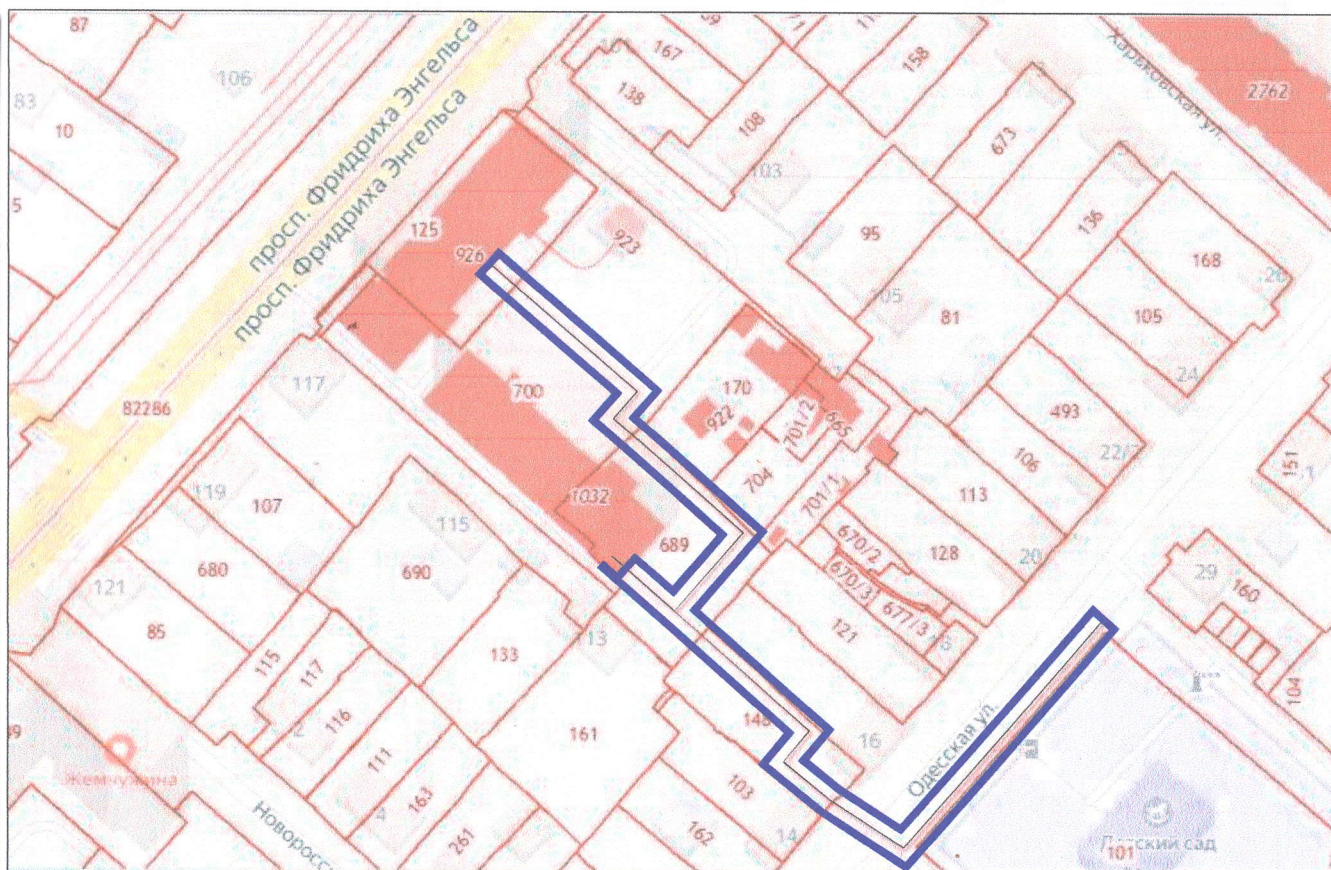
от '___' _____ г. N ___

Объект: тепловая сеть, транспортирующая горячую воду температурой до 150 градусов Цельсия к жилому дому по адресу: г.Энгельс, проспект Ф.Энгельса д.109

Местоположение: Российская Федерация, Саратовская область,
муниципальное образование город Энгельс Энгельсского муниципального района
Саратовской области, город Энгельс, пр-кт Фридриха Энгельса




Цель установления публичного сервитута: организация теплоснабжения населения,
подключения (технологического присоединения) к сетям инженерно-технического обеспечения

Площадь: 1554 кв м



Прошито и скреплено

Используемые условные знаки и обозначения:

-  кадастровая граница участков, учтенных в ЕГРН
-  проектная граница публичного сервитута
-  граница контура сооружения

масштаб б/м