

Утверждена

(наименование документа об утверждении, включая наименования органов государственной власти или

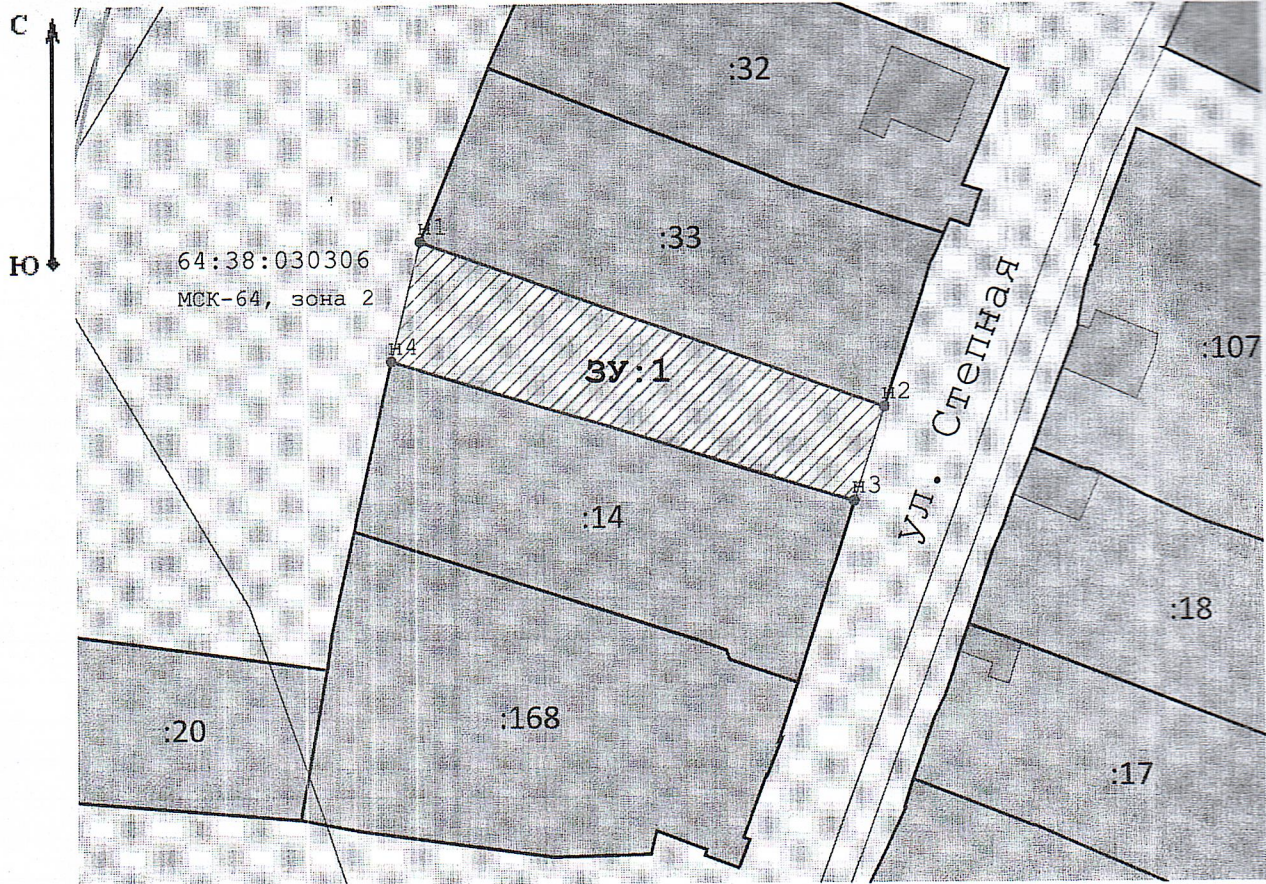
органов местного самоуправления, принявших решение об утверждении схемы или

подписавших соглашение о перераспределении земельных участков)

от _____ № _____











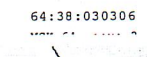
Схема расположения земельного участка или земельных участков на кадастровом плане территории

Площадь земельного участка <u>1 033 м²</u>																					
<small>(указывается проектная площадь образуемого земельного участка, вычисленная с использованием технологических и программных средств, в том числе размещенных на официальном сайте федерального органа исполнительной власти, уполномоченного Правительством Российской Федерации на осуществление государственного кадастрового учета, государственной регистрации прав, ведение Единого государственного реестра недвижимости и предоставление сведений, содержащихся в Едином государственном реестре недвижимости, в информационно-телекоммуникационной сети "Интернет" (далее - официальный сайт), с округлением до 1 квадратного метра. Указанное значение площади земельного участка может быть уточнено при проведении кадастровых работ не более чем на десять процентов)</small>																					
Обозначение характерных точек границ	Координаты, м <small>(указываются в случае подготовки схемы расположения земельного участка с использованием технологических и программных средств, в том числе размещенных на официальном сайте. Значения координат, полученные с использованием указанных технологических и программных средств, указываются с округлением до 0,01 метра)</small>																				
	<table border="1"><thead><tr><th></th><th>Х</th><th>У</th></tr><tr><th>1</th><th>2</th><th>3</th></tr></thead><tbody><tr><td>н1</td><td>473 448,11</td><td>2 294 812,02</td></tr><tr><td>н2</td><td>473 424,93</td><td>2 294 876,13</td></tr><tr><td>н3</td><td>473 411,98</td><td>2 294 871,94</td></tr><tr><td>н4</td><td>473 431,54</td><td>2 294 807,98</td></tr><tr><td>н1</td><td>473 448,11</td><td>2 294 812,02</td></tr></tbody></table>		Х	У	1	2	3	н1	473 448,11	2 294 812,02	н2	473 424,93	2 294 876,13	н3	473 411,98	2 294 871,94	н4	473 431,54	2 294 807,98	н1	473 448,11
	Х	У																			
1	2	3																			
н1	473 448,11	2 294 812,02																			
н2	473 424,93	2 294 876,13																			
н3	473 411,98	2 294 871,94																			
н4	473 431,54	2 294 807,98																			
н1	473 448,11	2 294 812,02																			



Масштаб 1:1 000

Условные обозначения:

- -- Образующая точка, сведения о которой позволяют однозначно определить её местоположение
- — Часть границы, сведения ЕГРН о которой позволяют однозначно определить ее положение на местности
-  -- Обозначение образуемого земельного участка
-  -- образуемый земельный участок
-  -- Земельный участок включенный в ЕГРН
-  -- вновь образованная часть границы, сведения о которой достаточны для определения её местоположения
-  -- Кадастровый номер земельного участка
-  -- Граница ОКС
-  -- Система координат
-  -- Зона с особыми условиями использования территории-охранная зона электросетевого комплекса ВЛ-0,4 кВ в составе комплекса ВЛ-6 кВ № 2 от ПС "Узморье" 35/6 кВ
-  -- Граница кадастрового квартала
-  -- Номер кадастрового квартала
-  -- Часть прибрежной защитной полосы Волгоградского водохранилища, на территории Саратовской области.